

動画視察資料

多治見かわまちづくり(上流区間)

令和4年7月22日
国土交通省 中部地方整備局
庄内川河川事務所

多治見かわまちづくり（上流区間）概要

かわまちづくりとは

- ・市町村や民間事業者、地域住民と河川管理者が連携の下、「河川空間」と「まち空間」が融合した良好な空間形成を目指す取組
- ・河川管理者は「かわまちづくり計画」に基づき、ハード・ソフト面で支援を行う

事業の流れ

R3.3 多治見市かわまちづくり協議会設立

- ・かわまちづくり計画策定にあたって、多治見市及び地元関係者やまちづくり団体、観光、商工業、漁業団体関係者などから構成される「多治見市かわまちづくり協議会」を設立
- ・社会実験に対するアイデアや基本方針、施策事業に対する意見交換を実施



R4.5 多治見かわまちづくり計画（上流区間）申請



かわまちづくり計画登録（予定）



事業の推進（ハード施策、ソフト施策）

事業内容

ハード施策

- 国土交通省
 - ・治水上及び河川利用上の安全・安心に係る管理施設を整備
 - ・河川管理用通路、多目的広場（基盤）等
- 多治見市
 - ・利用施設の整備
 - ・駐車場・通路手摺・張芝 等

ソフト施策

- ・かわまちづくり協議会の専門部会として、「Hotな多治見のく～るスポットを創る会（仮称）」を設置予定
- ・具体的な事業推進や利活用、維持管理方を検討

現状と課題

【現状】

●市民にとって愛着のある多治見らしさを象徴する川

多治見市は盆地の平地部分の中心に土岐川が流れ、その流域に市街地が広がっている。

このため、土岐川の存在は市民にとって身近で親しみのある河川であるとともに、多治見らしさを象徴する風景となっており身近な存在。

●多治見を代表する歴史資源、豊かな自然環境

対象区間においては、永保寺・虎溪山・虎溪用水・修道院等、多治見のシンボリックな歴史資源がある。

また市域には美濃焼を土台とした歴史文化、文化施設が豊富である。

多目的空間予定地はカメの営巣地である等、土岐川の豊かな自然環境が残っている。

●日常的な散策に利用されている

土岐川沿いは、通勤・通学、市民の健康づくり等の日常的な散策・ジョギング利用がされている。

【課題】

●川を知る・親しむ機会の不足

多目的広場予定地は湾曲部として広い敷地が存在し、水辺遊び、環境学習、イベント活用ポテンシャルが高いが、雑草や樹木が繁茂しており、整地もされていないため、安全に水に触れあうことができない。

また、キャンプやアウトドアスポーツ等新しいニーズも高まっている。安全に川と親しむ機会を提供していく必要がある。

●河川空間とまちの連続性の不足

過去のかわまちづくり計画によって記念橋下流の遊歩道が整備されている状況にあるが、記念橋上流においては未整備であり、連続性に欠ける。

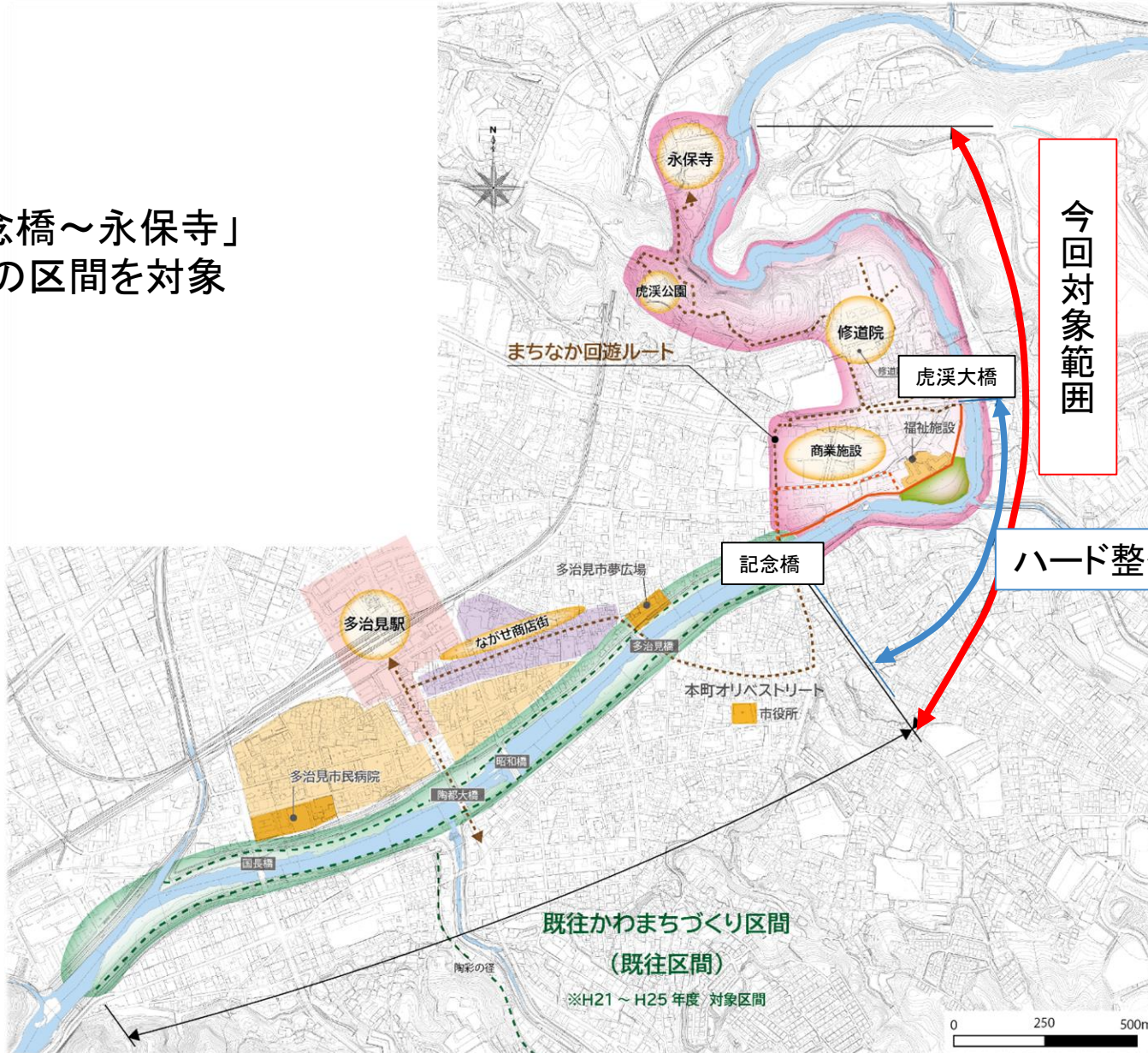
さらに、まちづくりや観光の視点から、駅を基点にまちなかと河川空間、歴史資源を効果的につないでいく必要がある。

●運動しやすい環境整備の必要性 (健康・福祉のまちづくり)

健康寿命の延伸、生活の質の向上に向けて、誰もがいつでも気軽に運動できる環境を整えていく必要がある。

本計画の対象範囲全体図

「記念橋～永保寺」
までの区間を対象

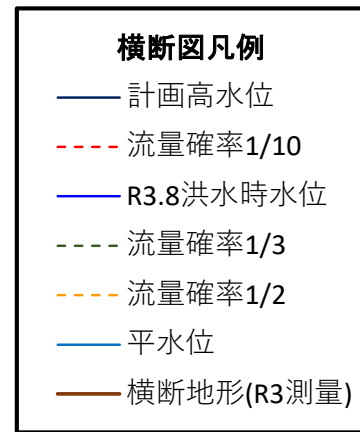
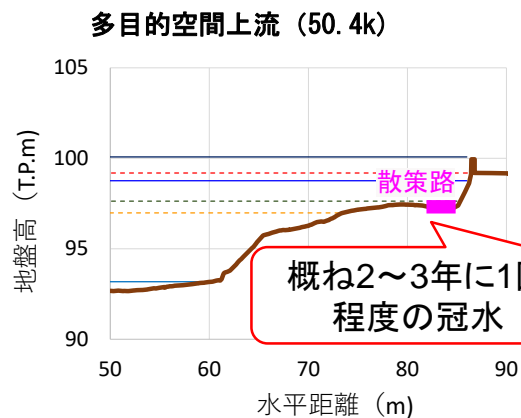
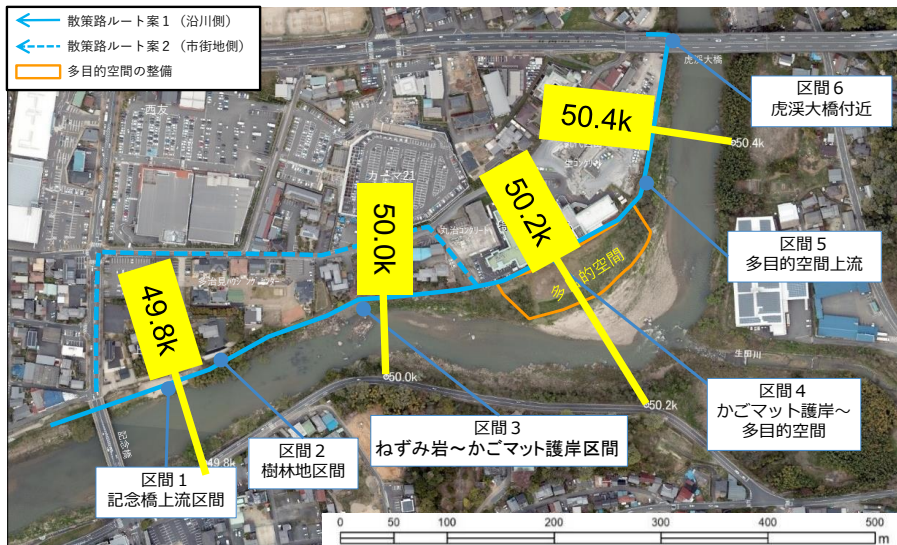


整備内容

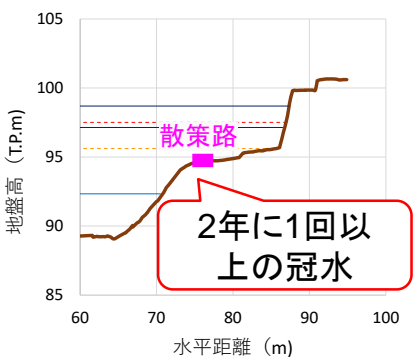
●多目的空間、管理用通路を整備



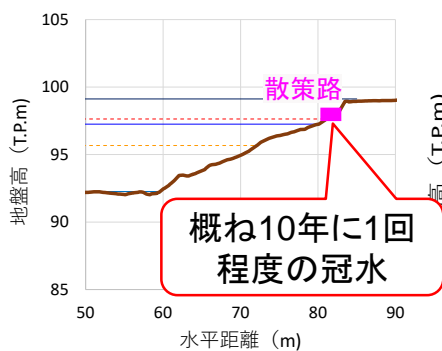
整備予定地の横断図



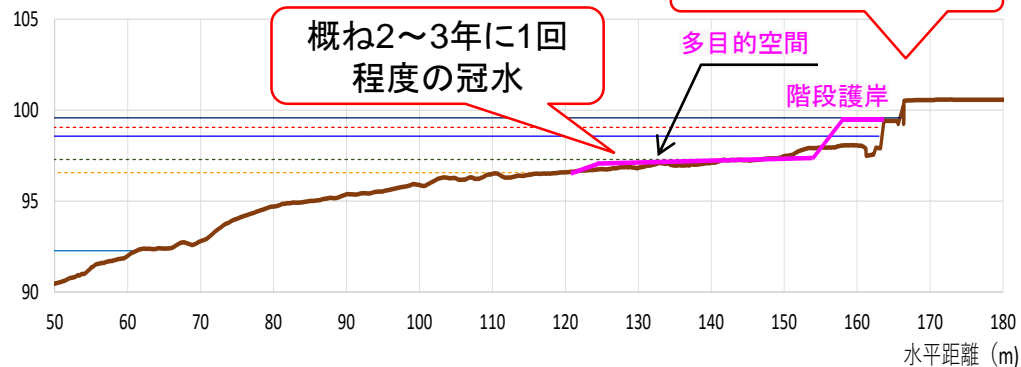
記念橋上流 (49.8k)



かごマット護岸区間 (50.0k)



多目的空間 (50.2k)



※流量確率は、S47~R1の多治見地点年最大流量 (実績値) より、岩井式を用いて算出

整備内容 多目的空間

整備イメージ：まちの新たな魅力づくりに向けた新たな活動拠点の創出



※資料はイメージを示すもので、今後変更する可能性があります

整備内容 区間 1 : 記念橋上流区間

整備イメージ : 沿川ルート

区間 1 : 記念橋上流区間




※資料はイメージを示すもので、今後変更する可能性があります

整備内容 区間2：樹林地区間

整備イメージ：沿川ルート

区間2：樹林地区間



現在の状況



竹等の樹木が繁茂

樹木伐開
(竹林の間伐)

管理用通路

※資料はイメージを示すもので、今後変更する可能性があります

整備内容 区間3：ねずみ岩～かごマット護岸区間

整備イメージ：沿川ルート

区間3：ねずみ岩～かごマット護岸区間

現在の状況

ねずみ岩周辺が草木に覆われている



管理用通路

かごマット護岸

ねずみ岩

※資料はイメージを示すもので、今後変更する可能性があります

整備内容 区間4：かごマット護岸～多目的空間区間

整備イメージ：沿川ルート

区間4：かごマット護岸～多目的空間区間

現在の状況

草木に覆われている

管理用通路
管理用通路
(かごマット護岸区間)

特養老人ホーム
ピアンカ



※資料はイメージを示すもので、今後変更する可能性があります

整備内容 区間5：多目的空間上流

整備イメージ：沿川ルート

区間5：多目的空間上流

現在の状況

草木に覆われている



※資料はイメージを示すもので、今後変更する可能性があります

整備内容 区間6：虎溪大橋付近

整備イメージ：沿川ルート

区間6：虎溪大橋付近

管理用通路

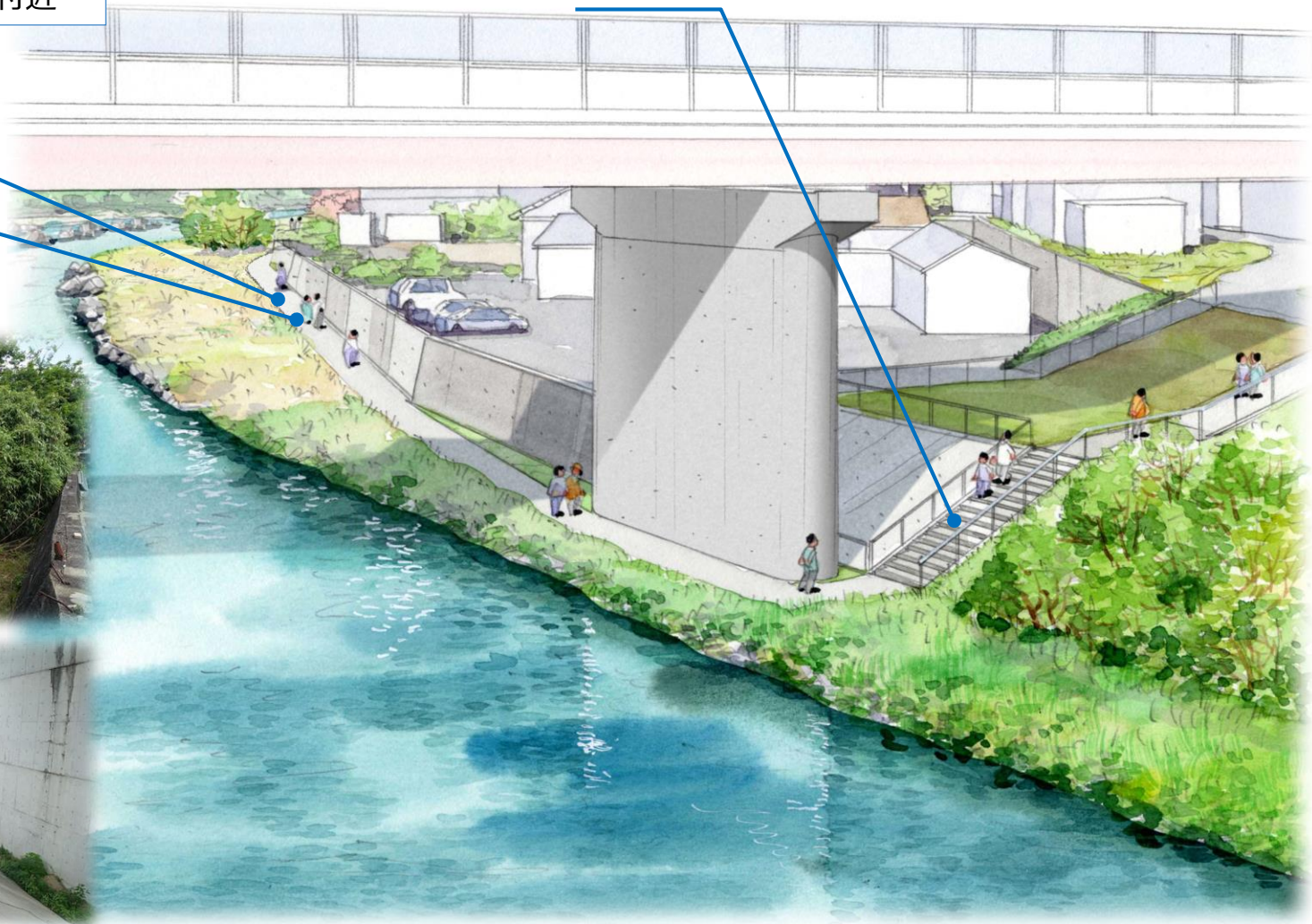
樹木伐開

現在の状況

(虎溪大橋下流側の状況)
草木に覆われている

(虎溪大橋付近の状況)
市道側とは往来できない

階段
(市道へ)



※資料はイメージを示すもので、今後変更する可能性があります