

岐阜県がまん延防止等重点措置区域の指定がされたことなどをふまえて延期となりました

Press Release

国土交通省

Ministry of Land, Infrastructure, Transport and Tourism

いのちとくらしをまもる
防災減災

SUSTAINABLE
DEVELOPMENT
GOALS

令和3年5月7日
国土交通省中部地方整備局
庄内川河川事務所

おりがわ 小里川ダム下流で、自らの命を守る行動を考える

～災害・避難カード（マイタイムライン）作成訓練を開催します～

国土交通省小里川ダム管理支所は、ダム下流の住民を対象に、「庄内川水系 小里川（ダム下流）浸水想定図」を活用し、1人1人のマイタイムライン『災害・避難カード』を作成する訓練を実施します。この浸水想定図を活用した訓練の実施は今回が初めてです。

この訓練を通して、住民が小里川ダムの機能を知り、ダムから発表される情報を正しく理解し、大雨で浸水する前に自らの命を守る避難行動ができるようにすることを目指します。

○気候変動の影響等による異常豪雨の頻発化が懸念される中、ダムの洪水調節機能を上回る洪水時に住民が円滑かつ迅速な避難行動に繋がられるように、庄内川河川事務所小里川ダム管理支所は「庄内川水系小里川（ダム下流）浸水想定図」を令和2年5月29日に作成・公表しました。

記

1. 日時 令和3年 5月17日（月） 18時45分～19時45分
2. 場所 稲津コミュニティセンター（岐阜県 瑞浪市 稲津町 小里697番地の1）
※新型コロナ対策を施した上で、室内で行う。
3. 参加者 瑞浪市稲津町内で小里川（ダム下流）浸水想定図の浸水域に含まれる10地区※の各区長と、区長会長、及び瑞浪市議会議員 計14名
※小里、羽広、神戸、須之宮、中屋敷、三角、産郷、山の田1号、山の田2号、川折
4. 添付資料 取材登録書、参考資料
5. 配布先 中部地方整備局記者クラブ、多治見市政記者クラブ、恵那記者会
※取材について 取材を希望される報道機関におかれましては、別紙「取材登録書」をFAXにて提出をお願いします。

【問い合わせ先】

庄内川河川事務所 小里川ダム管理支所長 神村 章治
管理第一係長 寺田 安佳里

電話 (0573) 59-0056 FAX (0573) 59-0058

「小里川ダム 災害・避難カード作成訓練」取材登録書

取材をご希望の報道機関におかれましては、事前にご登録をお願いいたします。

FAX 送信期限 : 5月14日(金) 16時00分

1. 報道機関名 _____

2. 取材者等

(1) 氏名 _____

(2) 連絡先 TEL _____

(3) 取材人数 _____人

(4) 取材車両
の種類等 _____

3. 送信先 (FAX) 0573 - 59 - 0058

4. 問い合わせ先

【問い合わせ先】

庄内川河川事務所 小里川ダム管理支所長 神村 章治
管理第一係長 寺田 安佳里

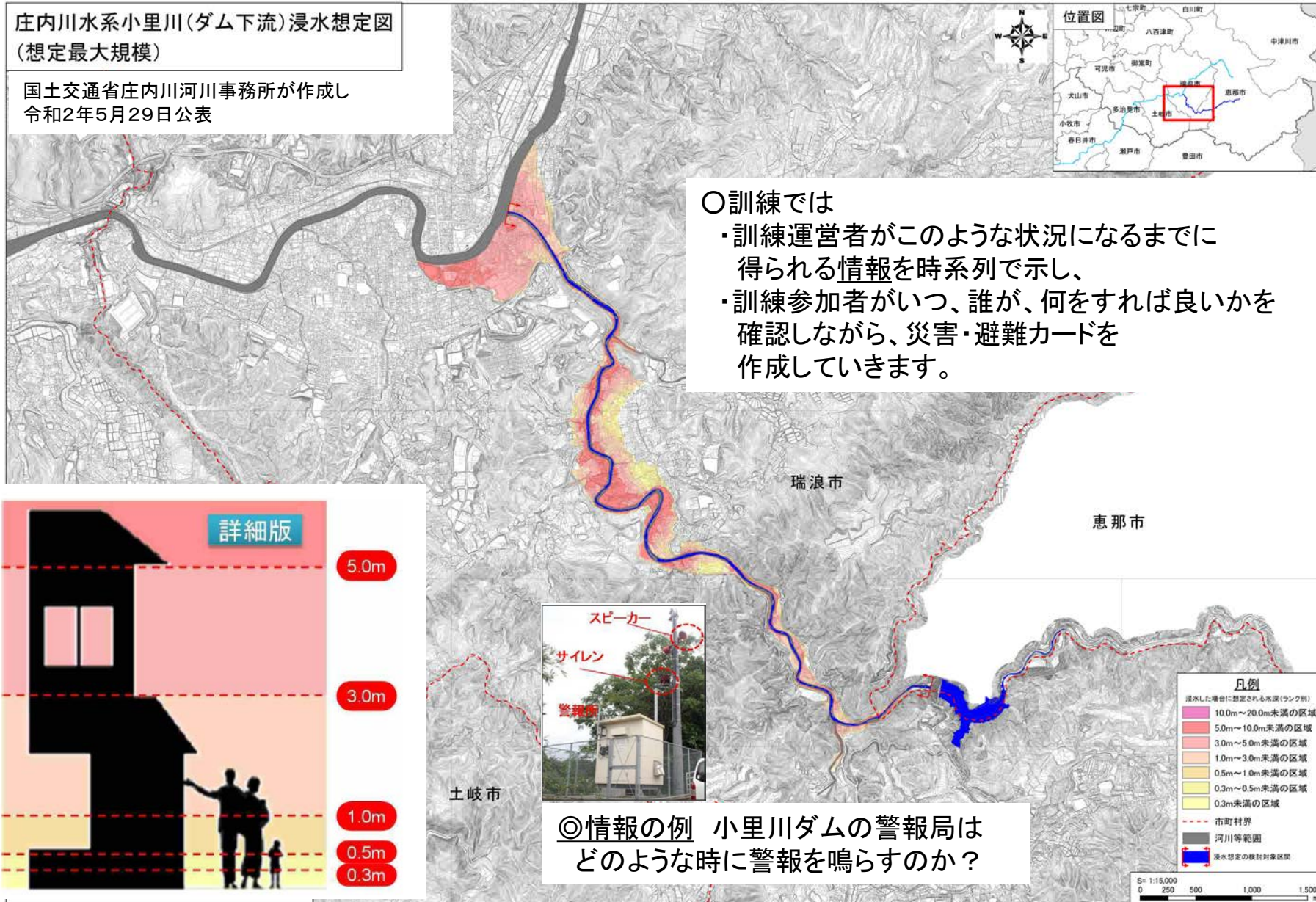
電話 (0573) 59-0056

FAX (0573) 59-0058


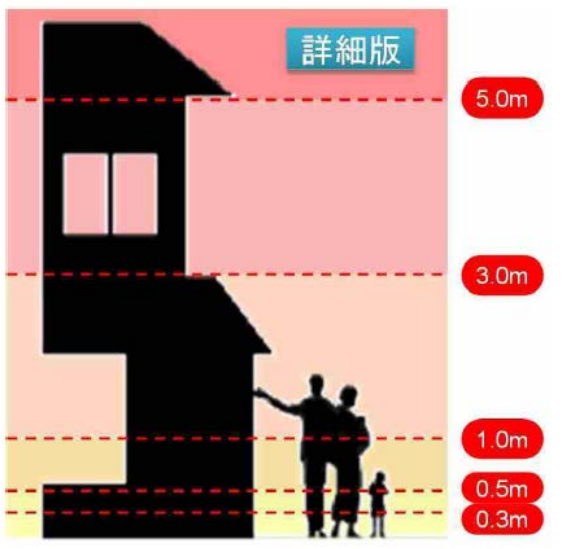
訓練の進め方 このような状況になる前に！

庄内川水系小里川(ダム下流)浸水想定図
(想定最大規模)

国土交通省庄内川河川事務所が作成し
令和2年5月29日公表



- 訓練では
- ・訓練運営者がこのような状況になるまでに得られる情報を時系列で示し、
 - ・訓練参加者がいつ、誰が、何をすれば良いかを確認しながら、災害・避難カードを作成していきます。



◎情報の例 小里川ダムの警報局は
どのような時に警報を鳴らすのか？

災害・避難カード作成(マイタイムライン)訓練参加地区

庄内川水系小里川(ダム下流)浸水想定図
(想定最大規模)より抜粋

