

～めざそう 災害に強い土岐川・庄内川～

平成 27年10月14日
国土交通省中部地方整備局
庄内川河川事務所

関東・東北豪雨を受けた「避難を促す緊急行動」の一環として

「庄内川・土岐川の共同点検」を実施します

～洪水に対してリスクの高い区間を点検し情報共有～

国土交通省では先般の平成27年9月関東・東北豪雨を受けて、全国の市町村長や堤防沿いにお住まいの住民の方々の不安や懸念に応えるための「避難を促す緊急行動」を実施することとしました。（本省報道発表資料のURLは以下のとおり。）

(http://www.mlit.go.jp/report/press/mizukokudo03_hh_000893.html)

その一環として、庄内川河川事務所では、「避難を促す緊急行動」の説明及び、庄内川・土岐川の流下能力が低い区間や過去に漏水があった箇所など、洪水に対しリスクが高い区間の堤防などについて、沿川市町、水防団、住民等で認識を共有するため共同点検を実施します。

1. 日時・説明会場・点検箇所（詳細な点検範囲は別紙をご覧ください）

日 時	説 明 会 場	点 検 箇 所
10月19日(月) 13:00～16:00	庄内川河川事務所	庄内川下流部左岸の点検
10月20日(火) 13:00～16:00	春日井市役所	庄内川中流部右岸の点検
10月21日(水) 13:00～16:00	パロー文化ホール	土岐川左右岸の点検
10月26日(月) 13:00～16:00	みずとびあ庄内	庄内川下流部右岸の点検
10月27日(火) 13:00～16:00	庄内川河川事務所	庄内川中流部左岸、矢田川左右岸の点検

注) 洪水が発生または予想される場合や气象台から洪水に関する注意報及び警報が発令されている場合は延期とし、また巡視途中で同様の状況になった場合にはその時点で中止とします。

2. 内 容 「避難を促す緊急行動」の説明及び、実際に現場を見ながら重要水防箇所の確認（共同点検）

3. 参加者 岐阜県・愛知県と庄内川沿川市町の消防・防災担当者 各回20名程度

4. 配布先 中部地方整備局記者クラブ 多治見市政記者クラブ

※取材について 説明会及び現地取材を希望される報道機関におかれましては、10月16日（金）

12時迄に、別紙「取材登録書」をFAXにて提出をお願いします。

【問い合わせ先】

庄内川河川事務所 総括地域防災調整官 船橋 準幸
調査課長 栗林 孝典

電 話 (052) 914-6713 (ダイヤル)

FAX (052) 914-6947

日時 / 点検範囲（ルート及び点検範囲については、諸事情により変更になる場合があります）

◆巡視ルート1（名古屋市西区・中村区・中川区・港区）

日時：平成27年10月19日（月） 13:00～16:00

出発場所：庄内川河川事務所【名古屋市北区福德町5-52】

点検範囲：庄内川下流部左岸

（名古屋市西区稻生町地先～名古屋市港区野跡五丁目地先）

◆巡視ルート2（春日井市）

日時：平成27年10月20日（火） 13:00～16:00

出発場所：春日井市役所【春日井市鳥居松町5-44】

点検範囲：庄内川中流部右岸

（春日井市御幸町地先～春日井市大留町地先）

◆巡視ルート3（多治見市・土岐市）

日時：平成27年10月21日（水） 13:00～16:00

出発場所：バロー文化ホール（多治見市文化会館）【多治見市十九田町2-8】

点検範囲：土岐川左右岸

（多治見市平和町地先～土岐市肥田浅野双葉町地先）

◆巡視ルート4（名古屋市北区・西区・中村区・中川区・港区・清須市・あま市・大治町）

日時：平成27年10月26日（月） 13:00～16:00

出発場所：みずとびあ庄内（清須市庄内川水防センター）【清須市西枇杷島町北枇杷池15-1】

点検範囲：庄内川下流部右岸

（清須市西枇杷島町小田井地先～名古屋市中川区富田町地先）

◆巡視ルート5（名古屋市 守山区・北区・東区・瀬戸市）

日時：平成27年10月27日（火） 13:00～16:00

出発場所：庄内川河川事務所【名古屋市北区福德町5-52】

点検範囲：庄内川中流部左岸、矢田川左右岸

（名古屋市北区上飯田地先～瀬戸市鹿乗地先）

注）洪水が発生または予想される場合や气象台から洪水に関する注意報及び警報が発令されている場合は延期とし、また巡視途中で同様の状況になった場合にはその時点で中止とします。

庄内川・土岐川共同点検 集合場所・会議会場

○庄内川第一出張所管内

庄内川左岸 (名古屋市西区・中村区・中川区・港区)
 日 時:平成27年10月19日(月) 13:00~
 集合場所:国土交通省庄内川河川事務所3階 災害対策室
 住 所:名古屋市北区福德町5-52
 電話番号:052-914-6713



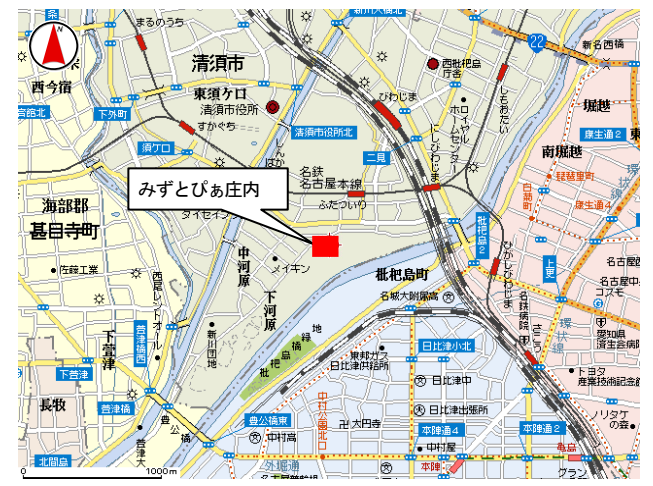
○庄内川第二出張所管内

庄内川右岸 (春日井市)
 日 時:平成27年10月20日(火) 13:00~
 集合場所:春日井市役所
 住 所:愛知県春日井市鳥居松町5-44
 電話番号:0568-81-5111(代)



○庄内川第一・第二出張所管内

庄内川右岸 (名古屋市北区・西区・中村区・中川区・港区・清須市・あま市・大治町)
 日 時:平成27年10月26日(月) 13:00~
 集合場所:みずとびあ庄内 (清須市庄内川水防センター)
 住 所:清須市西枇杷島町北枇杷池15-1
 電話番号:052-502-7575 (にしびさわやかプラザ)



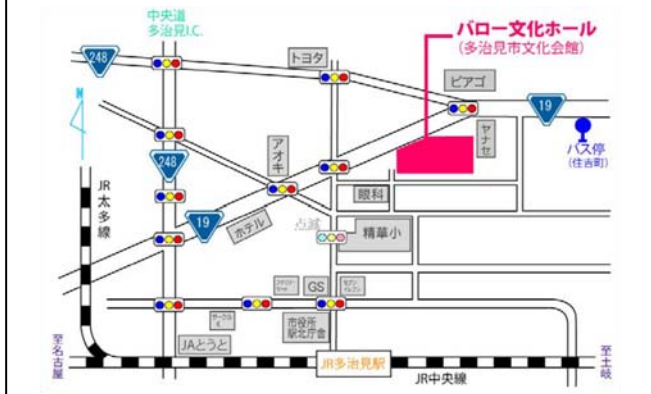
○庄内川第二出張所管内

庄内川左岸・矢田川 (名古屋市守山区・北区・東区・瀬戸市)
 日 時:平成27年10月27日(火) 13:00~
 集合場所:国土交通省庄内川河川事務所3階 災害対策室
 住 所:名古屋市北区福德町5-52
 電話番号:052-914-6713

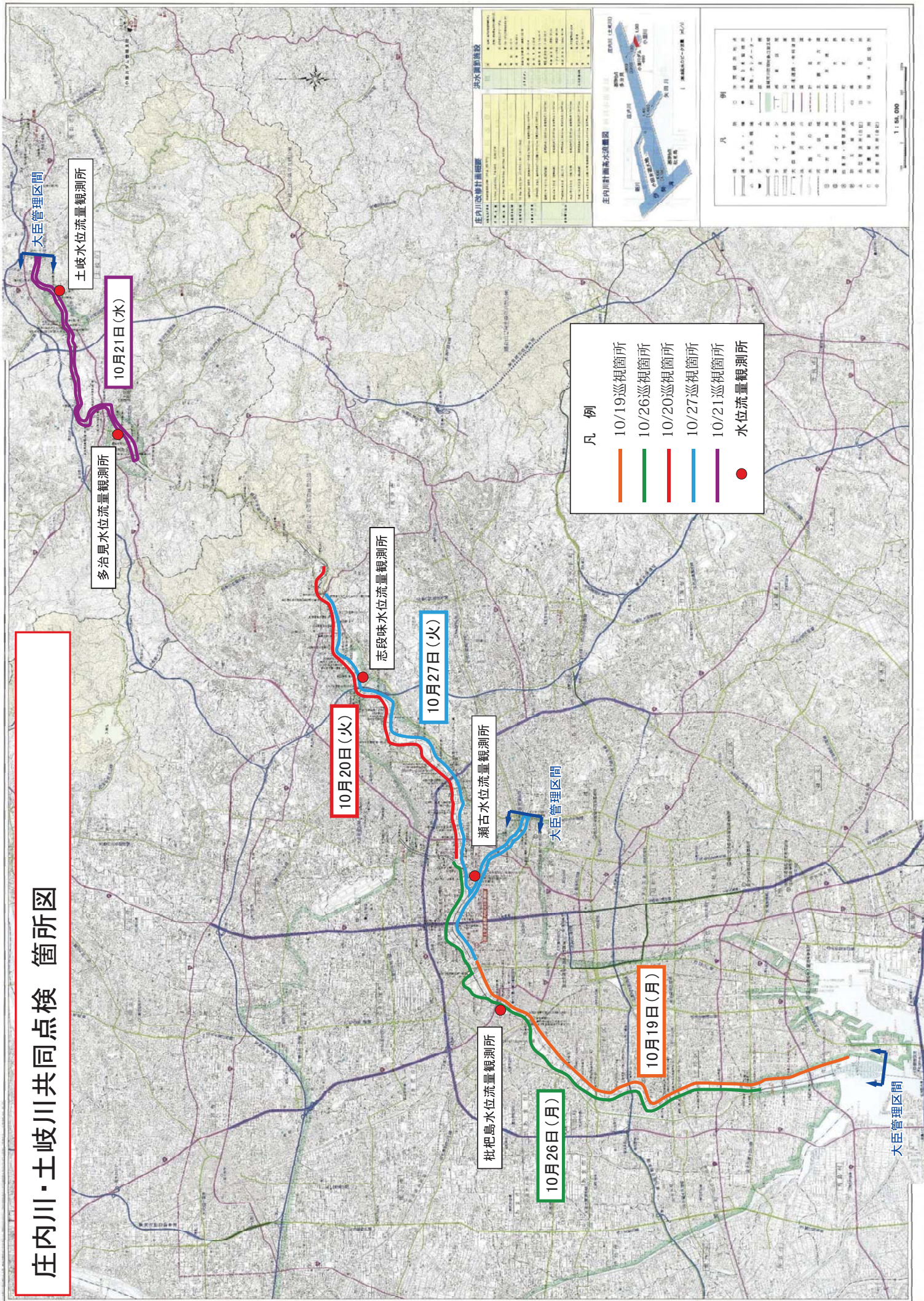


○土岐川出張所管内

土岐川 (土岐市・多治見市)
 日 時:平成27年10月21日(水) 13:00~
 集合場所:パロー文化ホール (多治見市文化会館)
 住 所:多治見市十九田町2-8
 電話番号:0572-23-2600



庄内川・土岐川共同点検 箇所図



- 凡例
- 10/19巡視箇所
 - 10/26巡視箇所
 - 10/20巡視箇所
 - 10/27巡視箇所
 - 10/21巡視箇所
 - 水位流量観測所

庄内川計画管理図

庄内川 (庄内川)

多治見川

土岐川

1:50,000

庄内川計画管理図

庄内川 (庄内川)

多治見川

土岐川

1:50,000

庄内川計画管理図

庄内川 (庄内川)

多治見川

土岐川

1:50,000

「庄内川・土岐川の共同点検」取材登録書

「庄内川・土岐川の共同点検」の取材をご希望される報道機関におかれましては、事前にご登録をお願い致します。

FAX 送信期限 : 10月16日(金) 12時00分 まで

1. 報道機関名 _____

2. 取材者等

(1) ご氏名 _____

(2) 連絡先 TEL _____

(3) 取材人数 _____ 人

(4) 取材車両
の種類等 _____

(5) 取材の希望日

10月19日(月) ()

10月20日(火) ()

10月21日(水) ()

10月26日(月) ()

10月27日(火) ()

3. 送信先 (FAX) 052 - 914 - 6947

4. 問い合わせ先

庄内川河川事務所 総括地域防災調整官 船橋 準幸
調査課長 栗林 孝典
電話 (052) 914-6713 (ダイヤル)