




モニター報告書 No.1

報告年月日	令和3年5月19日	
報告者	綿谷博昭	
対象場所	庄内川右岸	
内容	35.5k付近は自然の花畑のようで美しい 撮影日は5月19日・・・梅雨入り後です (添付写真の通り)	
その他 写真等		手前の花はアザミ
		中央手前の背の高い花は アレチハナガサ
		東谷橋方面を望む



モニター報告書 No.2

報告年月日	令和3年5月19日
報告者	綿谷博昭
対象場所	庄内川右岸
内容	河川敷の樹木は伐採されて河川敷等の花が美しく映える 添付写真の通り)
その他 写真等	 <p>35.2k 付近</p>  <p>35.0K アザミ</p>  <p>35.2k 付近 ケシ科の花？ スミレ科の花？</p>

モニター報告書 No. 3

報告年月日	令和3年5月19日
報告者	綿谷博昭
対象場所	庄内川右岸
内容	<ul style="list-style-type: none">・梅雨の小雨降る中、背丈 1.5m の雑草をかき分け川辺に人がいました。たも網を持っていたようで雨具の装備もしているようで、昆虫採集の人かもしれません。・同じく小雨の降ったり止んだりの中サッカー練習をしていました。 両方とも 35k(多目的広場(市)及び付近の川辺 添付写真の通り)
その他 写真等	 

モニター報告書 No.4

報告年月日	令和3年5月19日
報告者	綿谷博昭
対象場所	庄内川右岸
内容	5月19日 17:00 庄内川に霧が立ち込めた。35.6km (庄内川水管橋・県) 付近。近辺を通った時は気付かず通り過ぎて振り返って気づき引き返し写真を撮った。 添付写真の通り)
その他 写真等	 <p>近づいたところから 午後5時</p>  <p>35.6km 付近から 午後5時</p>