




モニター報告書

報告年月日	令和3年1月9日	
報告者	綿谷博昭	
対象場所	庄内川右岸	
内容	<p>人為的な風景変化をご報告します</p> <p>35.4 km右岸東谷橋補修工事中、河原の竹林伐採 36.5 km右岸鹿乗橋川下 30m 河原付近土地造成工事</p> <p>添付写真の通り)</p>	
その他 写真等	  	<p>1月4日東谷橋から撮影 左 竹林伐採 下 工事看板</p>  <p>1月6日 撮影 写真左に鹿乗橋がある</p> <p>1月6日 撮影 写真右に 川に並行して道路が走っている</p>