




モニター報告書

報告年月日	令和2年12月3日
報告者	綿谷博昭
対象場所	庄内川右岸 38km 付近
内容	<p>河原に降りる道が草刈りされ道幅が広がっていた。</p> <p>河原での散策等の形跡はなく 今の季節では畑の水を汲みに川へ下りる人くらいが利用する所。 添付写真の通り)</p> <p style="text-align: center;">庄内川</p>
その他 写真等	<div style="display: flex; justify-content: space-around;"> <div style="text-align: center;">  <p>河原への下り口から河原方向</p> </div> <div style="text-align: center;">  <p>河原から下り口方向</p> </div> </div> <div style="text-align: center; margin-top: 20px;">  <p>下り口</p> </div>