




## モニター報告書

報告年月日	令和元年11月28日
報告者	綿谷博昭
対象場所	庄内川右岸 3.6 Km付近
内容	<p>8月10日報告時より写真部分の水深は浅くなってるようだ。 未だ子供達の遊べるような砂場は無い。</p> <p>添付写真の通り)</p>
その他 写真等	 A photograph showing a riverbank with several large, light-colored rocks protruding from the water. The water is a murky greenish-brown color. In the foreground, there is a dense patch of dry, yellowish-brown grass and some green reeds. The background shows more greenery and trees along the bank.



## モニター報告書

報告年月日	令和元年11月28日	
報告者	綿谷博昭	
対象場所	庄内川右岸 35.6 Km付近	
内容	<p>高座小学校4年生の内児童33名、引率先生1名、ボランティアスタッフ5名、保護者8名が庄内川コースを自然探検した。</p> <p>添付写真の通り)</p>	
その他 写真等		<p>愛知県水管橋（県）の川下の河原で、自然観察。</p> <p>石投げ遊びで河川に親しむ</p>
		<p>愛知県水管橋（県）の川上の土手</p> <p>自然観察 シンジュの木 (果実は花が咲いた様に見える)</p>