

平成29年出水期(台風)に対応した 防災行動の振り返りについて

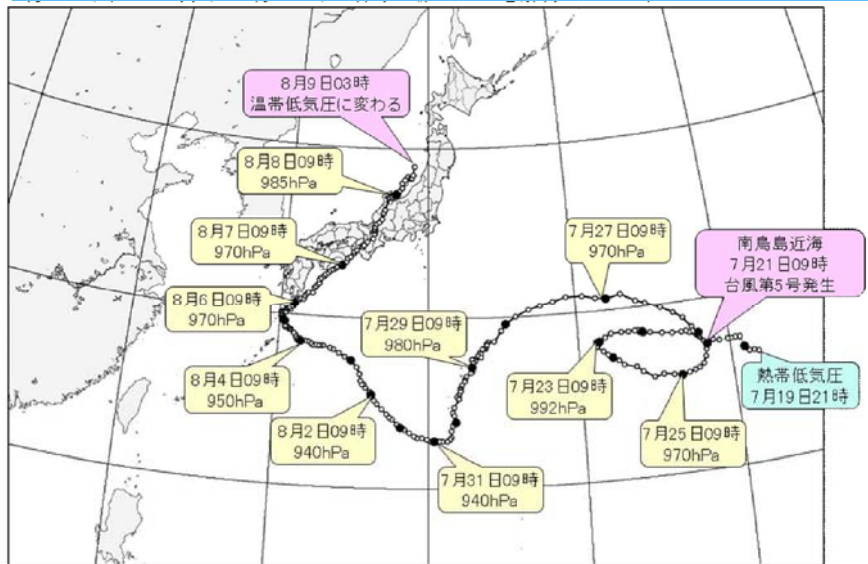
平成29年11月29日(水)
多治見タイムライン事務局

平成29年度の運用状況

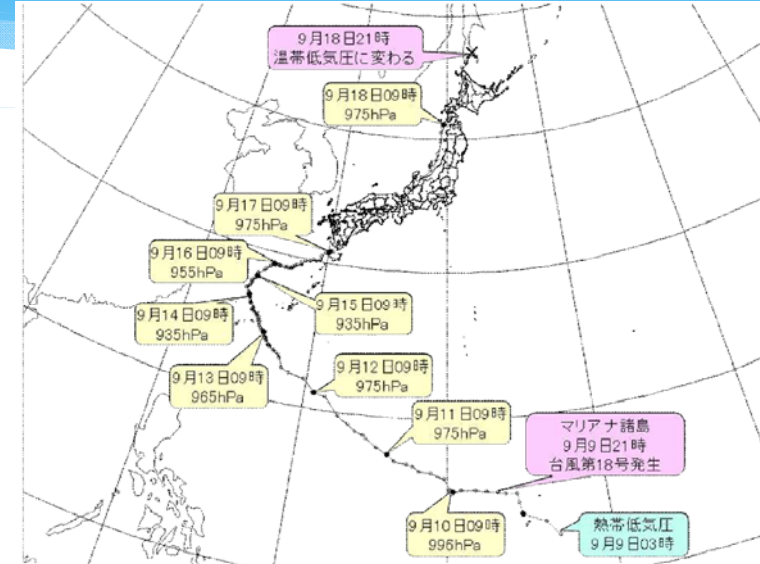
台風	時期(TL始動日)	到達タイムラインステージ	避難情報
台風第5号 (7/20発生)	8/3(木)17時 (※タイムライン検討会の際にTL始動を協議)	タイムラインステージⅢ	避難準備・高齢者等避難開始(内水)
台風第18号 (9/9発生)	9/15(金)13時	タイムラインステージⅡ	なし (自主避難のための避難所開設は実施)
台風第21号 (10/16発生)	10/21(土)17時	タイムラインステージⅢ	避難準備・高齢者等避難開始(内水・土砂災害)

※今年の台風対応も、週末から週明けに集中した。

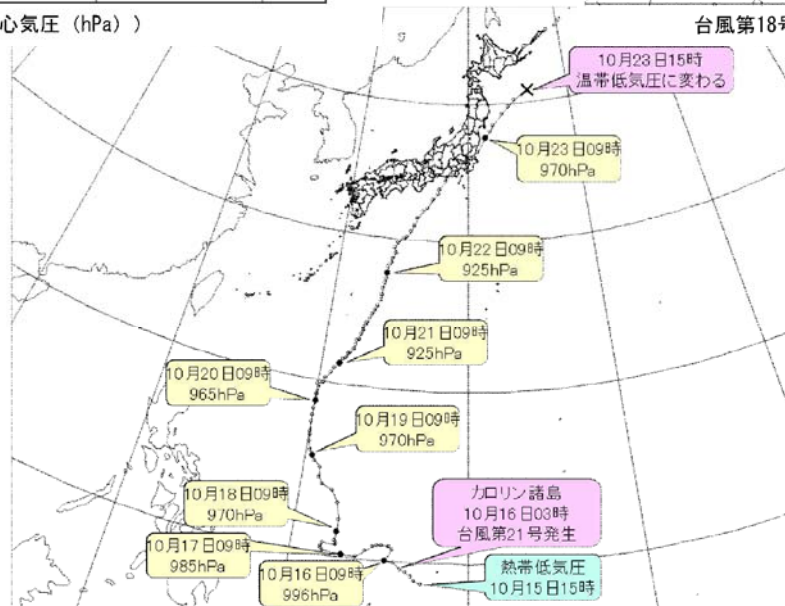
タイムラインを運用した台風



台風第5号 台風経路図 (日時、中心気圧 (hPa))



台風第18号 台風経路図 (日時、中心気圧 (hPa))



台風第21号 台風経路図 (日時、中心気圧 (hPa))

各台風への対応概要 (多治見市)

平成28年台風第5号への対応状況

月日	時間	事項	T L ス テージ	気象警報	災対本部	避難情報	対象	避難所	
8月3日(木)	17:00	タイムライン立ち上げ	I						
8月7日(日)	9:20	タイムライン移行	II						
	10:15	警報発表		大雨警報(浸水害)					
	10:30	災対本部			①準備会議				
	10:50	タイムライン移行	III						
	13:00	災対本部			①本部会議				
	15:20	警報発表		暴風警報					
	16:00	避難情報発令					避難準備・高齢者 等避難開始 発令	平和町、田代町、 前畑町、池田町1 ~4	
		避難所開設							平和中、総合福祉 センター
	16:30	災対本部			②本部会議				
	22:30	災対本部			②準備会議				
8月8日(月)	0:00	避難所閉鎖						平和中 閉鎖	
	2:00	災対本部			③準備会議				
	3:10	警報解除		暴風警報					
	8:00	災対本部			③本部会議				
		避難情報解除					避難準備・高齢者 等避難開始 解除		総合福祉センター 閉鎖
8:09	警報解除		大雨警報(浸水害)						

平成28年台風第18号への対応状況

月日	時間	事項	TL ステージ	気象警報	災対本部	避難情報	対象	避難所
9月15日(金)	13:00	タイムライン立ち上げ	I					
	17:00	災対本部			①準備会議			
9月17日(日)	13:00	災対本部			②準備会議			
	16:00	災対本部			③準備会議			
		避難所開設						平和中、総合福祉センター 開設
	16:25	警報発表		暴風警報				
	18:00	タイムライン移行	II					
	21:00	災対本部			④準備会議			
9月18日(月)	0:00	タイムライン解除						
		避難所閉鎖						平和中、総合福祉センター 閉鎖
	2:33	警報解除		暴風警報				

※ 総雨量32.5mm 多治見観測所最高水位 101cm(9/16 23:00)

平成28年台風第21号への対応状況

月日	時間	事項	T Lステージ	気象警報	災対本部	避難情報	対象	避難所
10月21日(土)	17:00	災対本部			①準備会議			
	17:10	タイムライン立ち上げ	I					
10月22日(日)	12:00	災対本部			②準備会議			
	14:10	タイムライン移行	II					
	14:11	警報発表		大雨警報(土砂災害)				
	16:10	避難情報発令				避難準備・高齢者等避難開始 発令	【浸水】 平和町、田代町、前畑町、池田町1～4 【土砂災害】 滝呂・笠原・養正・市之倉の各校区	
	16:11	避難所開設						【浸水】 平和中、総合福祉センター 【土砂災害】 滝呂小、笠原署、養正公民館、市之倉公民館
	18:19	警報発表		大雨警報(浸水害)				
	19:00	災対本部			①本部会議			
	23:00	災対本部			②本部会議			
	23:30	タイムライン移行	III					
10月23日(月)	2:00	災対本部			③準備会議			
	2:20	避難所閉鎖		暴風警報				平和中、滝呂小、笠原署、養正公民館、市之倉公民館 閉鎖
	4:32	警報解除		大雨警報(浸水害)				
	6:49	警報解除		大雨警報(土砂災害)				
	9:00	災対本部			③本部会議			
	9:30	避難情報解除				避難準備・高齢者等避難開始 解除		
	11:14	警報解除		暴風警報				

※ 総雨量 96mm 多治見観測所最高水位 246cm (10/23 2:50)

運用における振り返り

各台風におけるタイムラインに基づく防災行動は、概ね問題無く運用できており、土日に接近する予報が出ている場合でも事前(平日)の防災行動を実施した。
ただし、より良い対応のためには、今後の課題として次のものがある。

- 関係部署が、的確に防災行動を行える様に情報共有する内容について検討する必要がある。
- 休日において職員参集メールを使用し、タイムラインステージが移行したことを連絡したが、より迅速な防災行動を実施するために連絡体制を確立する必要がある。
- タイムラインの関係機関との情報共有する内容や方法について検討する必要がある。
(外部の関係機関)