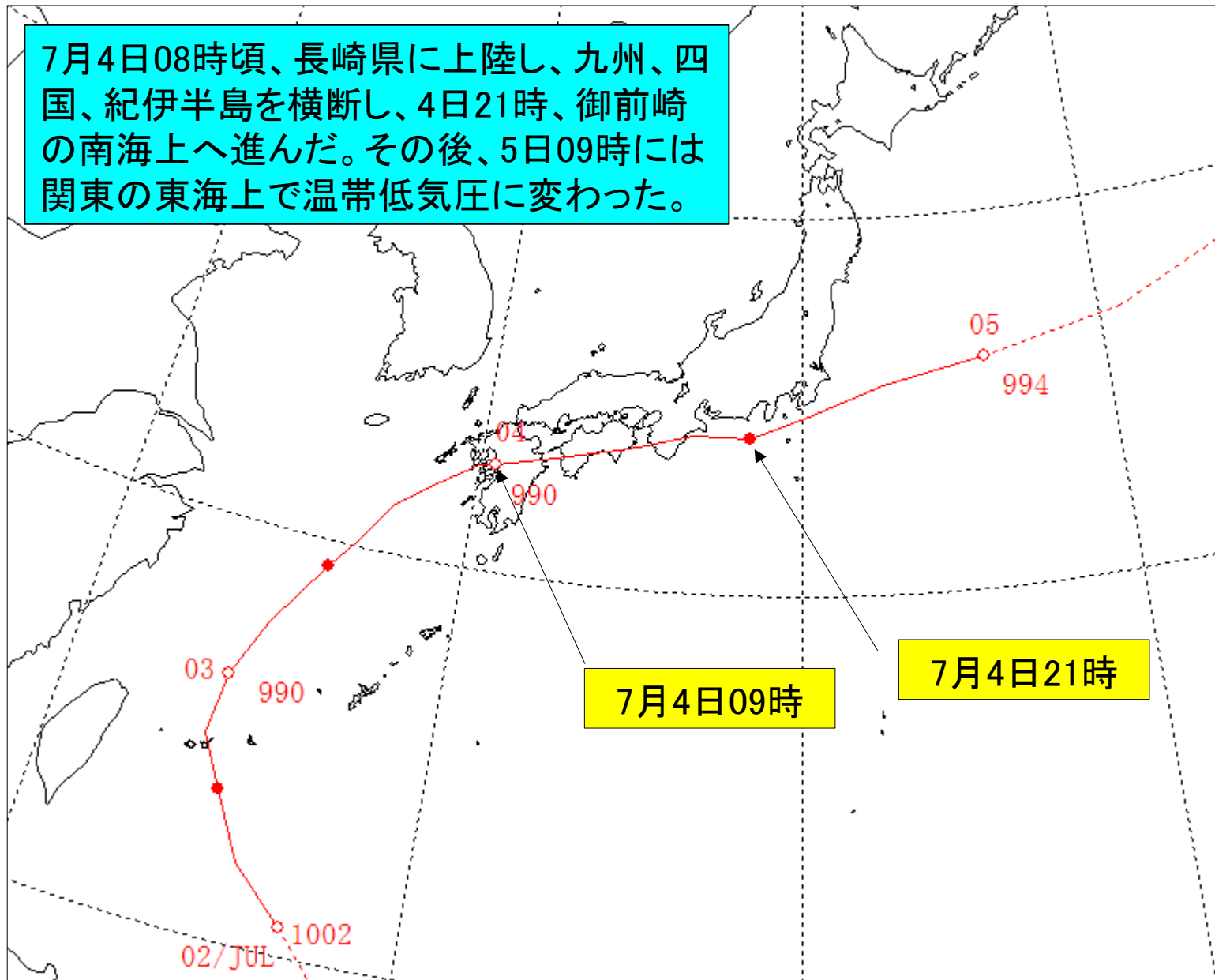


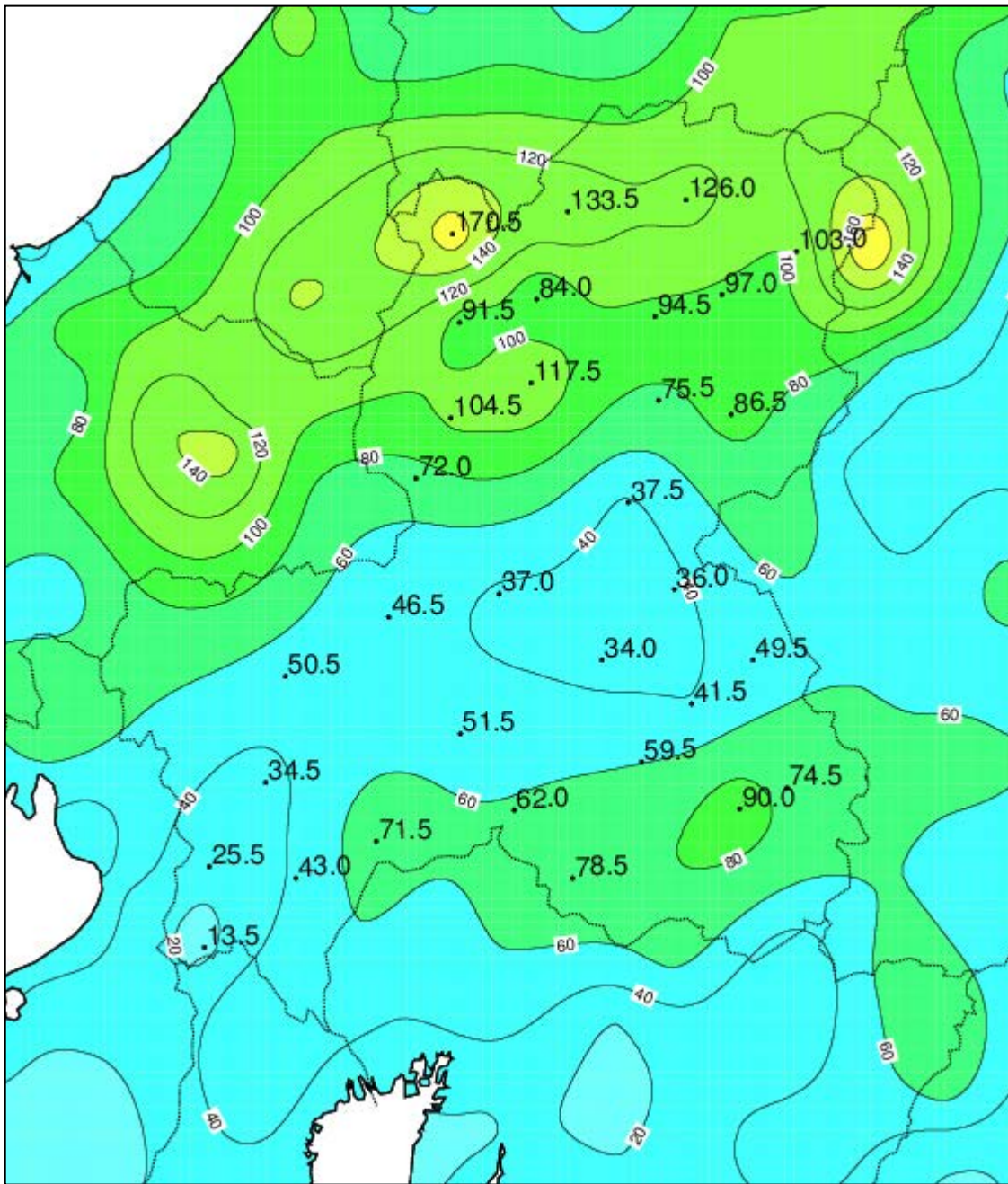
# 岐阜県に影響した台風の概況 (第3号、5号、18号、21号)

岐阜地方気象台

# 台風第3号ベストトラック

7月4日08時頃、長崎県に上陸し、九州、四国、紀伊半島を横断し、4日21時、御前崎の南海上へ進んだ。その後、5日09時には関東の東海上で温帯低気圧に変わった。





総降水量(7月3日19時~7月4日24時)

**【アメダス】**

日最大1時間降水量  
多治見

50.5ミリ(4日18時11分)

**【解析雨量】**

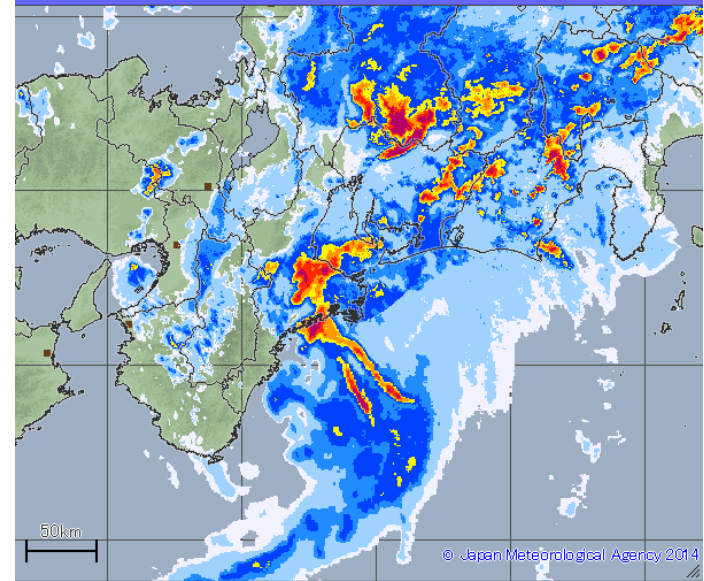
1時間降水量

土岐市付近

多治見市付近

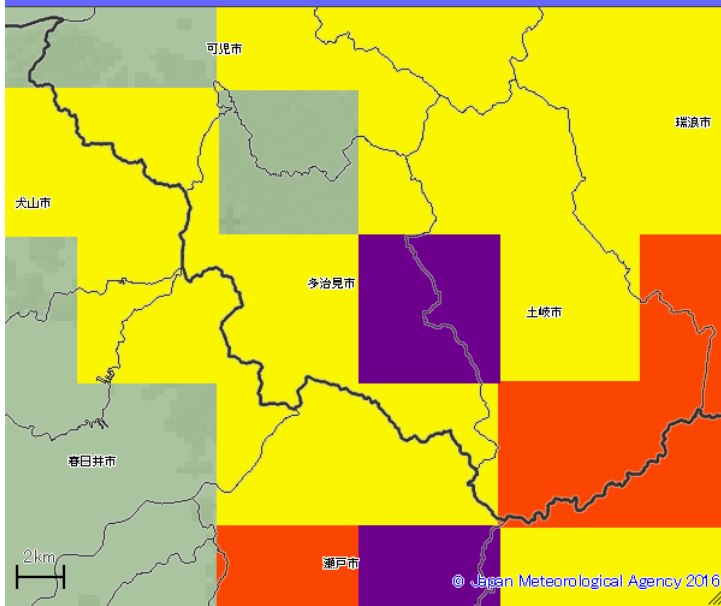
約60ミリ(4日18時00分)

2017年07月04日18時00分



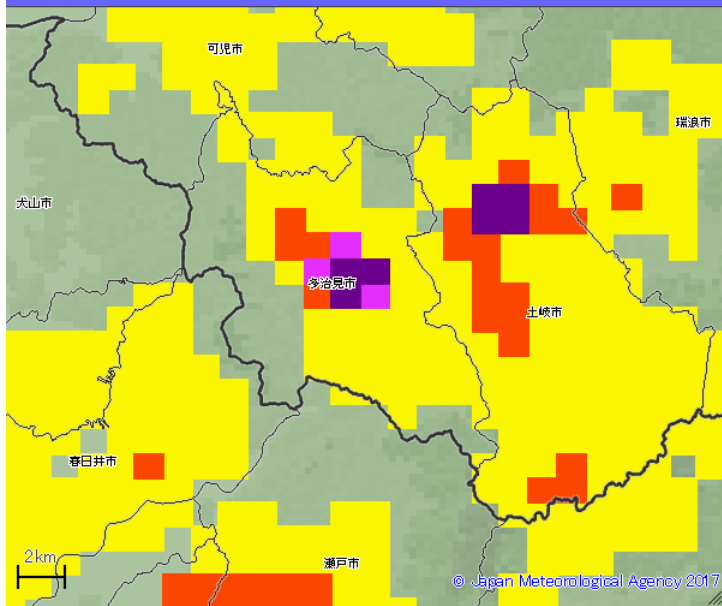
© Japan Meteorological Agency 2014

2017年07月04日19時00分



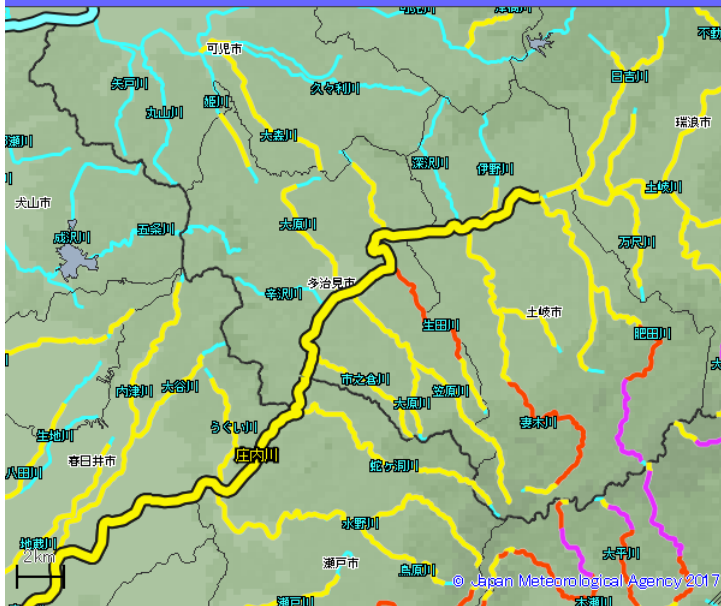
土砂災害警戒判定メッシュ情報

2017年07月04日18時40分

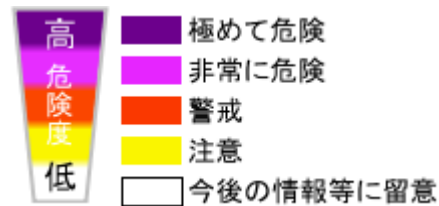


大雨警報(浸水害)危険度分布

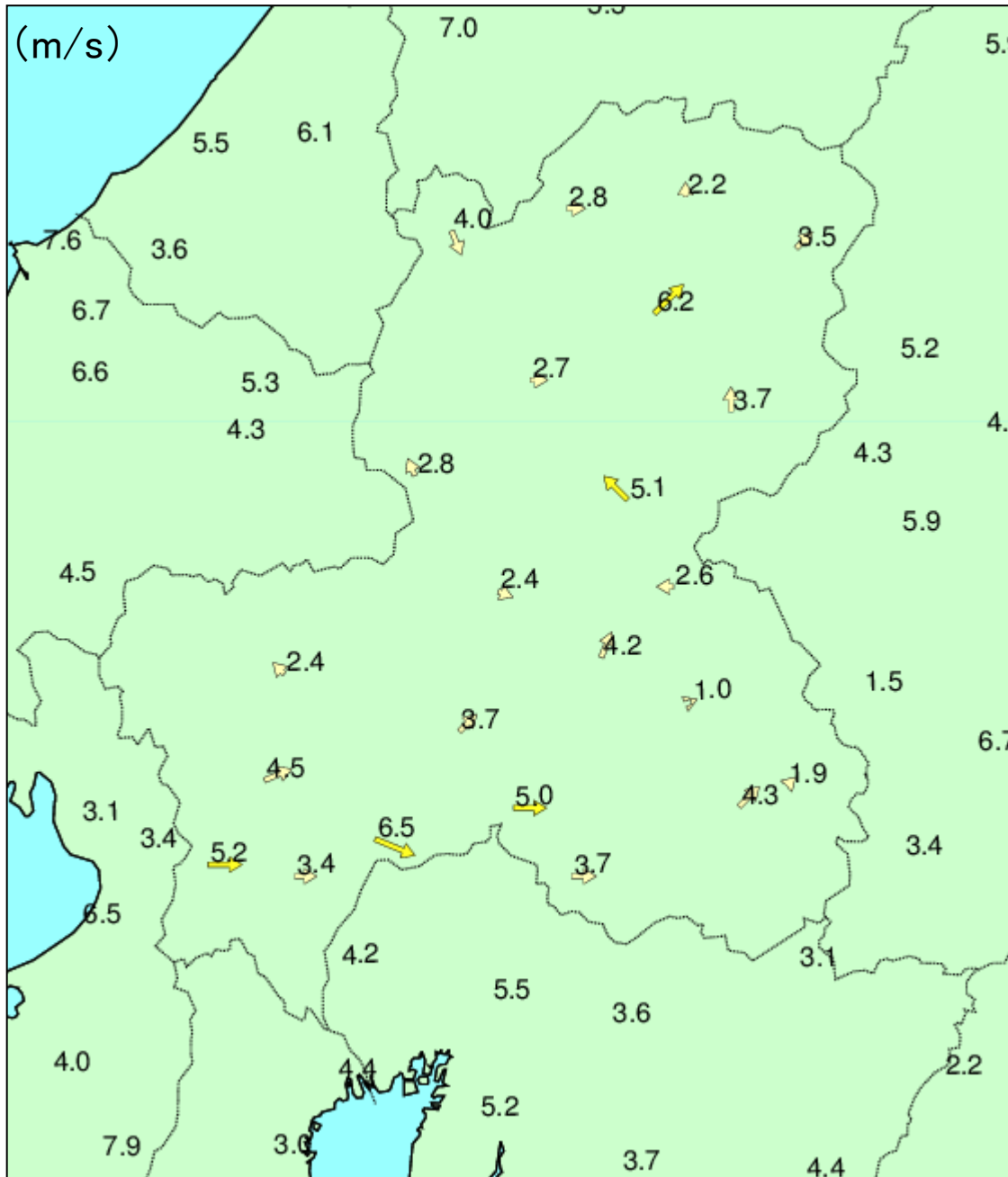
2017年07月04日19時00分



洪水警報危険度分布



土岐市13箇所、瑞浪市11箇所の  
土砂崩れが発生  
多治見市2棟、土岐市6棟、瑞浪市  
8棟の床下浸水が発生

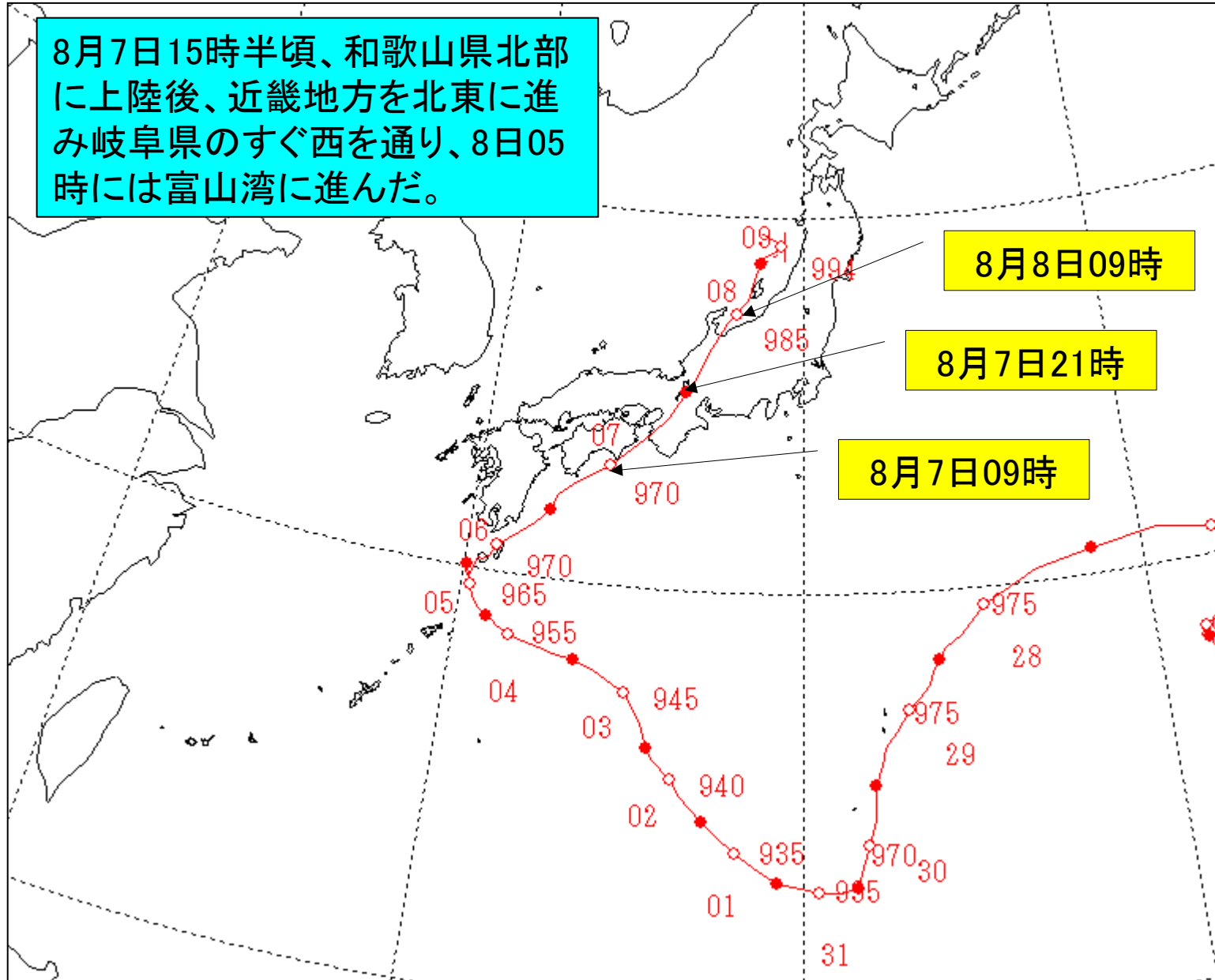


台風は暴風域を伴わないで、南海上を離れて通過したため、県内の最大風速は5m/s前後、最大瞬間風速も10m/s前後と弱く、風による被害はありませんでした。

日最大風速(7月3日~7月4日)

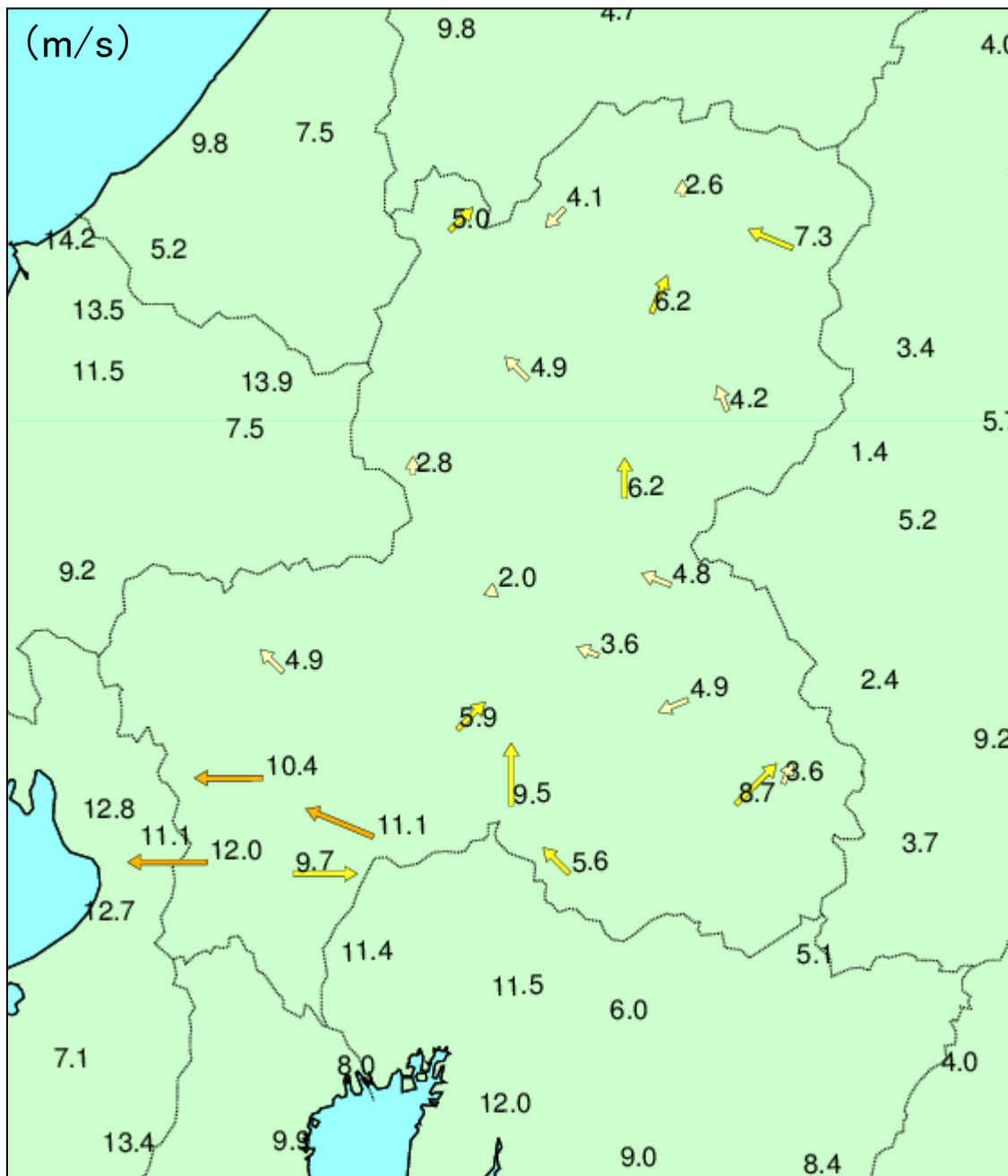
# 台風第5号ベストトラック

8月7日15時半頃、和歌山県北部に上陸後、近畿地方を北東に進み岐阜県のすぐ西を通り、8日05時には富山湾に進んだ。









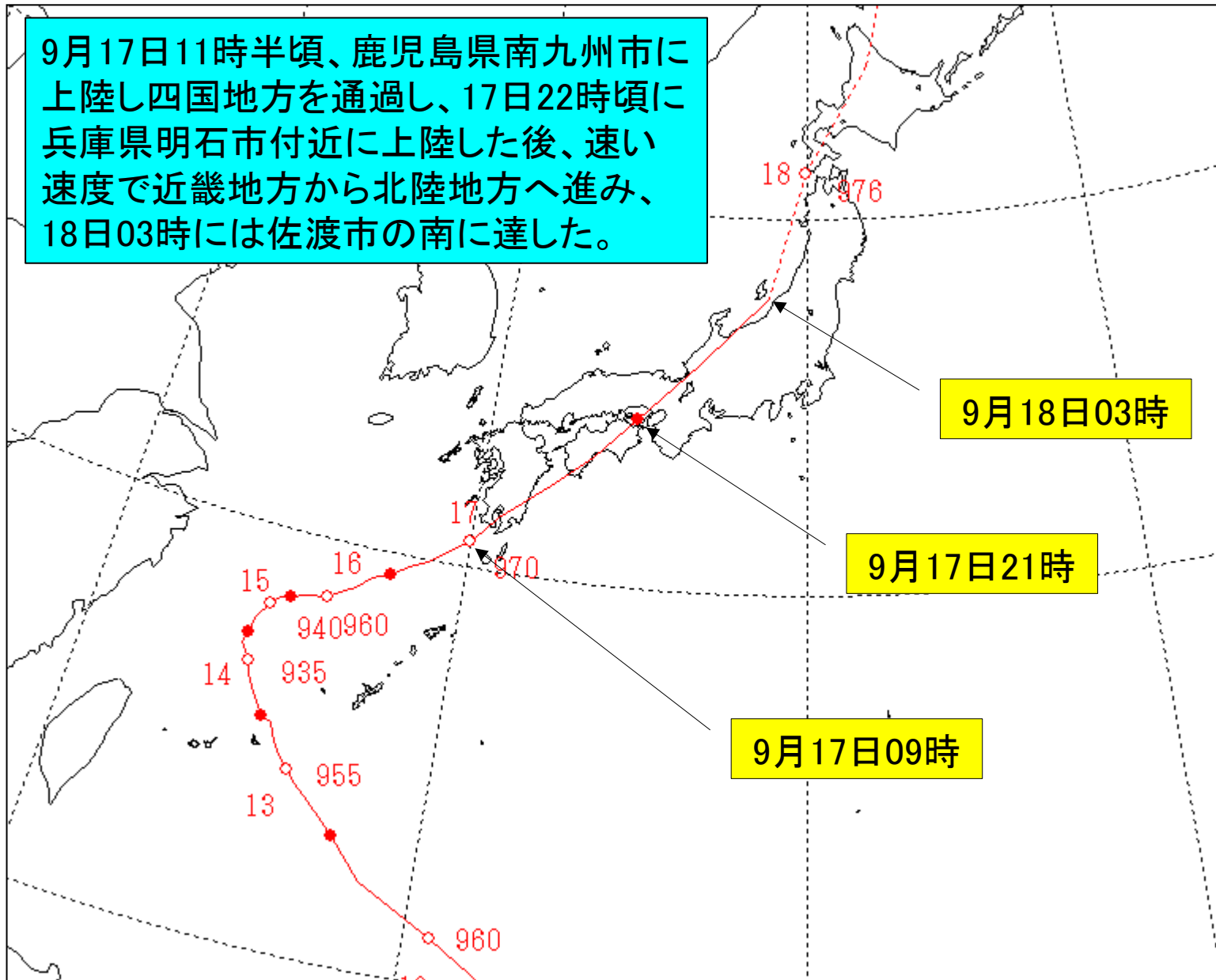
台風は岐阜県付近通過時は、暴風域を伴っていなかったが、岐阜県のすぐ西を通過したため、関ヶ原で最大風速12.0m/s、最大瞬間風速22.8m/sを観測した。大垣市では家屋の一部損壊が3棟発生した。

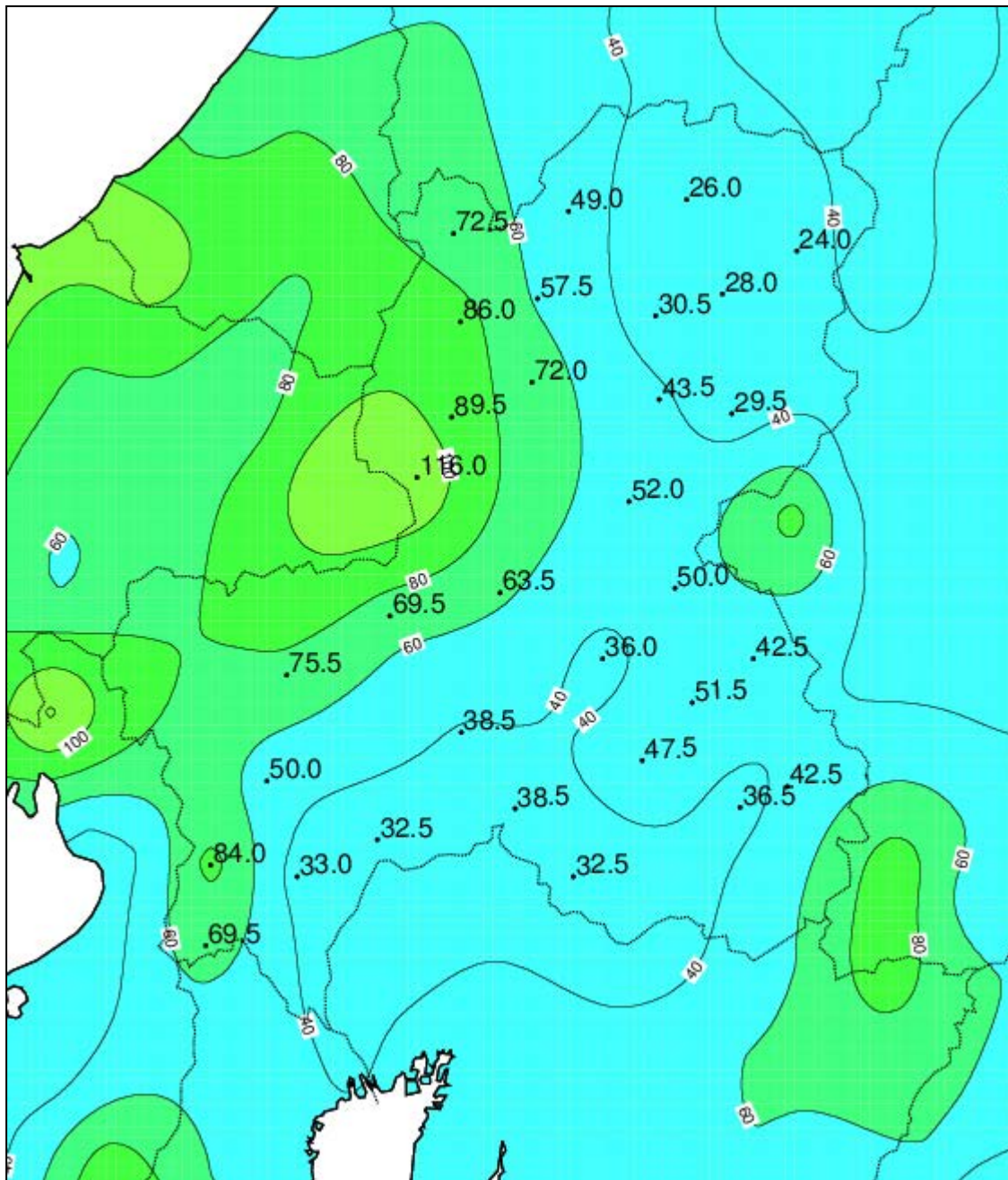
日最大風速(8月7日~8月8日)



# 台風第18号ベストトラック

9月17日11時半頃、鹿児島県南九州市に上陸し四国地方を通過し、17日22時頃に兵庫県明石市付近に上陸した後、速い速度で近畿地方から北陸地方へ進み、18日03時には佐渡市の南に達した。





### 【解析雨量】

1時間降水量

大垣市付近

約40ミリ(17日22時00分)

本巣市付近

揖斐川町付近

約45ミリ(17日23時00分)

郡上市付近

高山市付近

約45ミリ(18日00時00分)

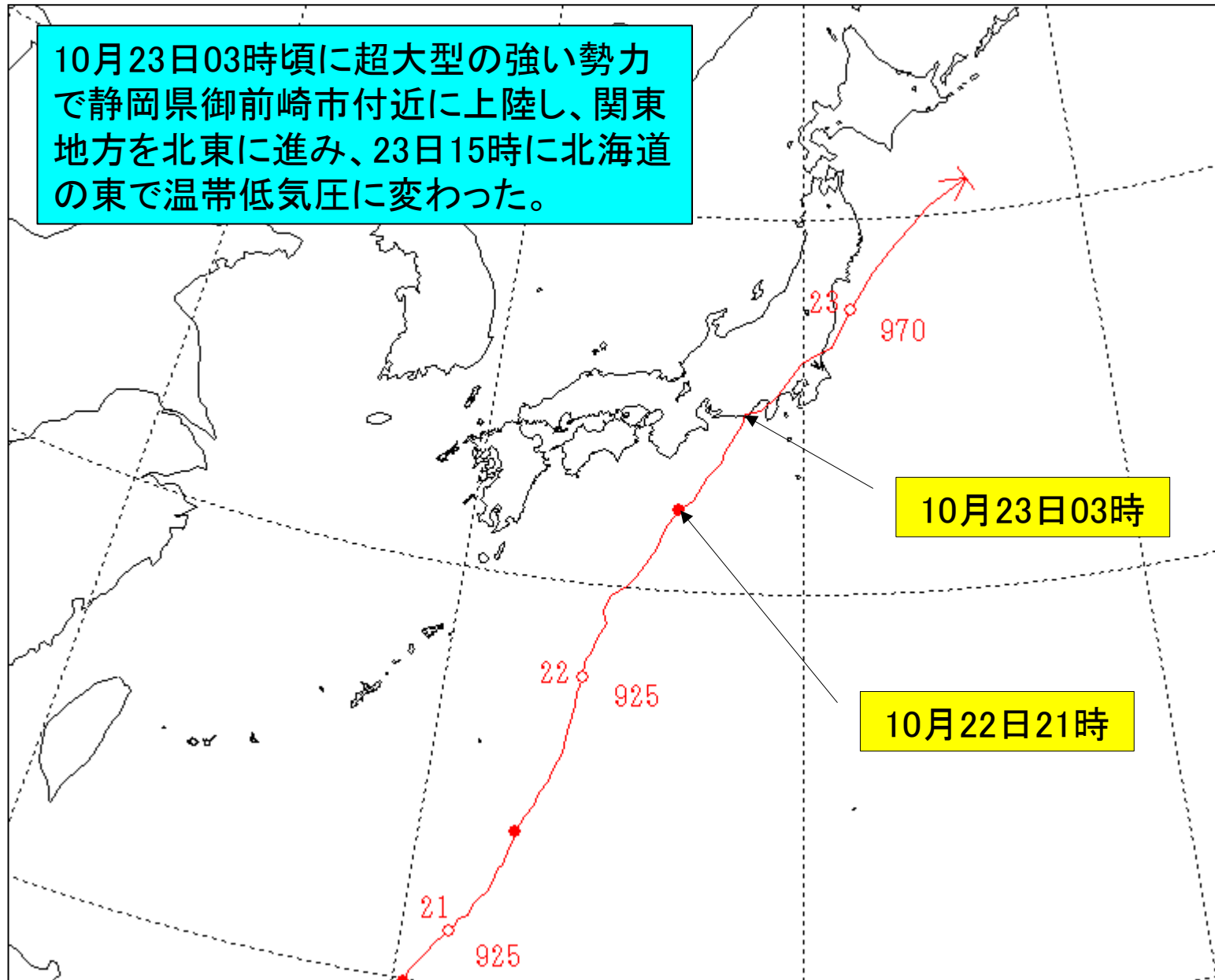
台風が早い速度で通過したため、本体の雨雲がかかる時間が短く、岐阜県の西部を中心に一時的に激しい雨となったが、総降水量は少なかった。

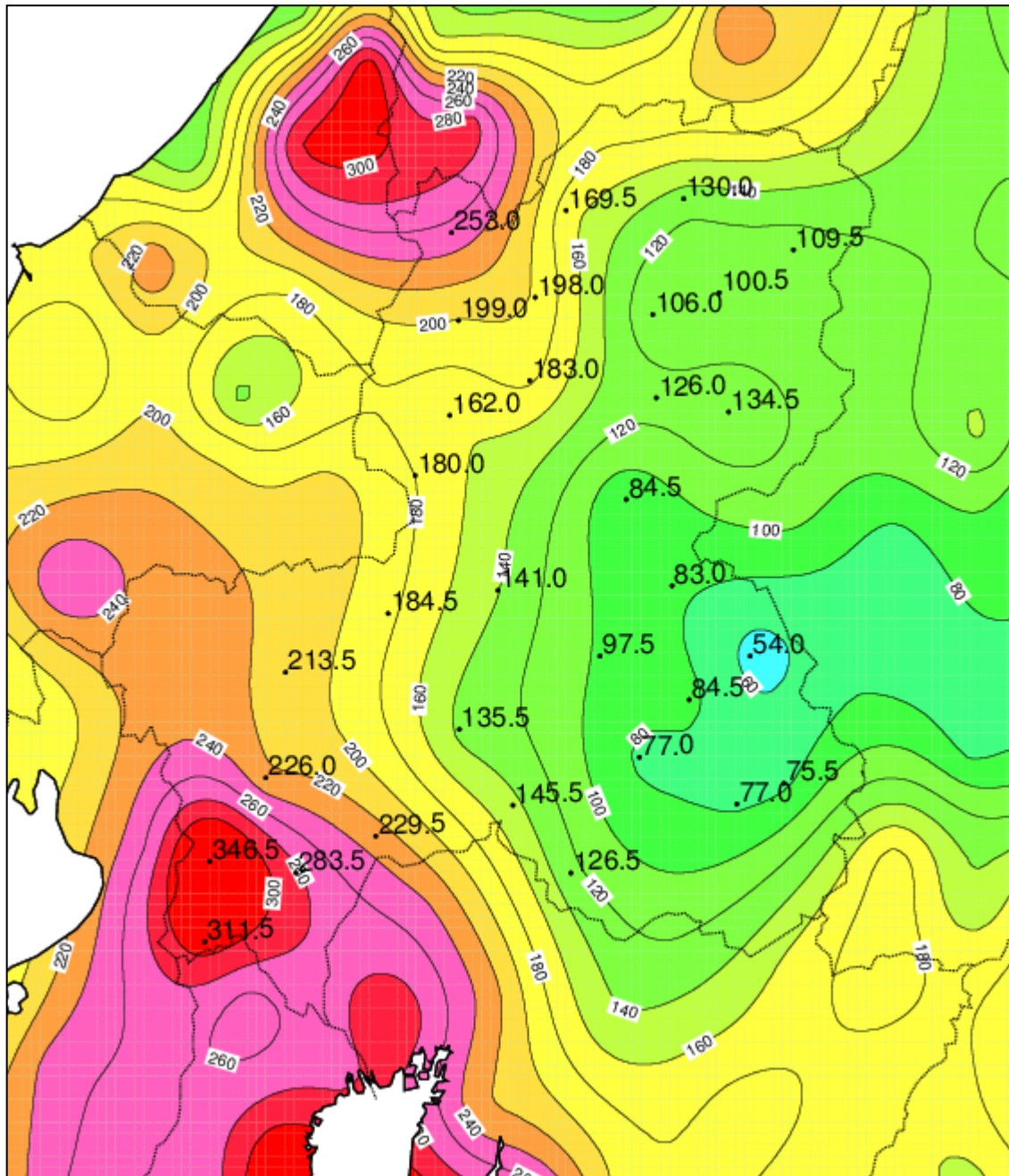
総降水量(9月16日03時～9月18日12時)



# 台風第21号(速報値)

10月23日03時頃に超大型の強い勢力で静岡県御前崎市付近に上陸し、関東地方を北東に進み、23日15時に北海道の東で温帯低気圧に変わった。





### 【アメダス】

日降水量(10月22日)

関ヶ原 305.5ミリ

累年の極値を更新

大垣 245.0ミリ

揖斐川 202.0ミリ

関市板取 162.0ミリ

10月の極値を更新

### 【解析雨量】

1時間降水量

大垣市付近

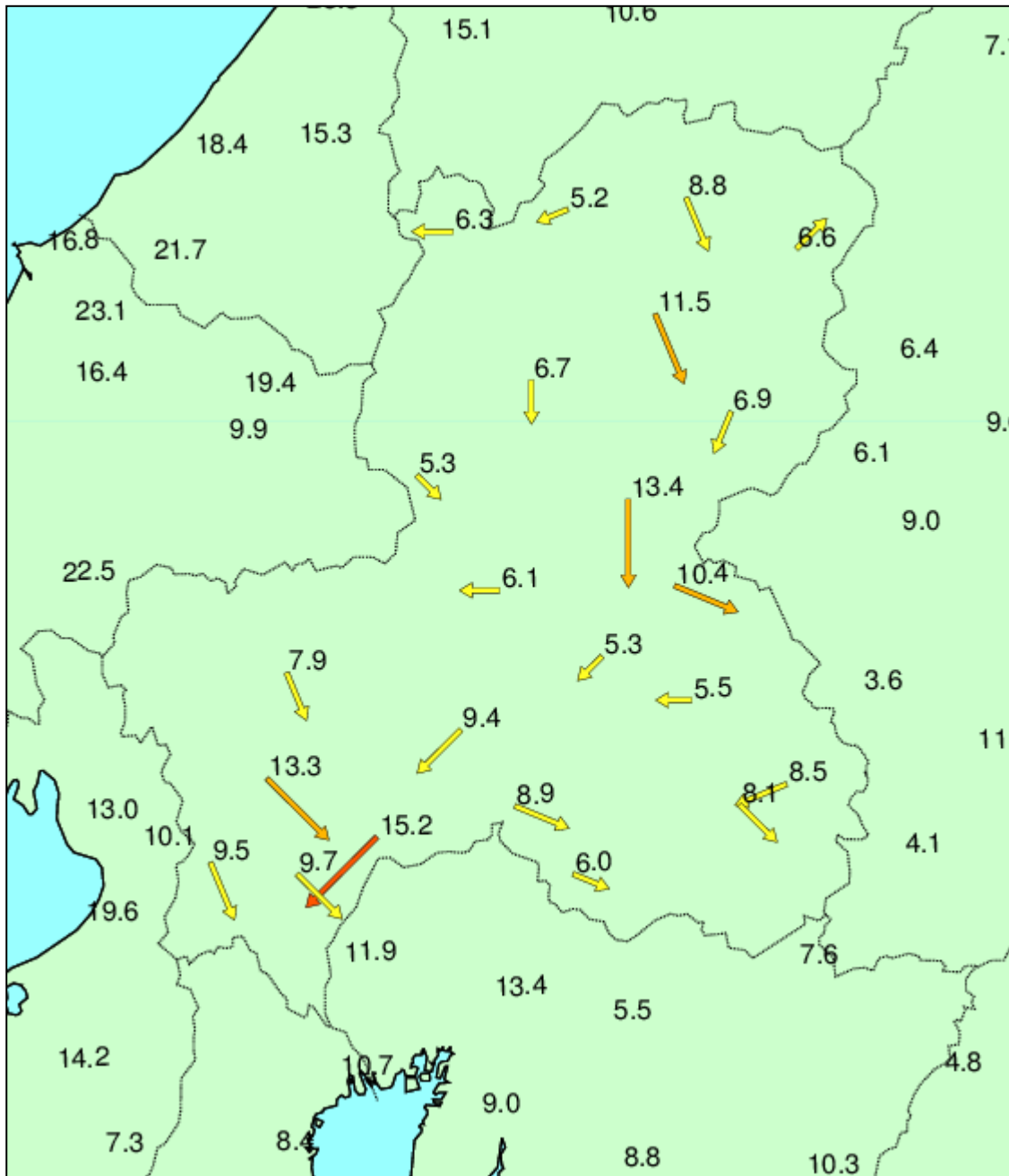
約45ミリ(22日21時00分)

揖斐川町付近

約45ミリ(22日22時00分)

総降水量(10月21日00時～10月23日24時)





台風は超大型で強い勢力で、接近したため、県内では広い範囲で強風となった所。岐阜で最大風速15.2m/s、最大瞬間風速27.1m/sを観測した。また、県内7地点(神岡、萩原、八幡、宮地、関ヶ原、大垣、揖斐川)では、日最大風速の10月の極値を更新した。

日最大風速(10月22日~10月23日)