

【9月21日速報版】

# H28年9月台風16号における 庄内川流域の出水速報



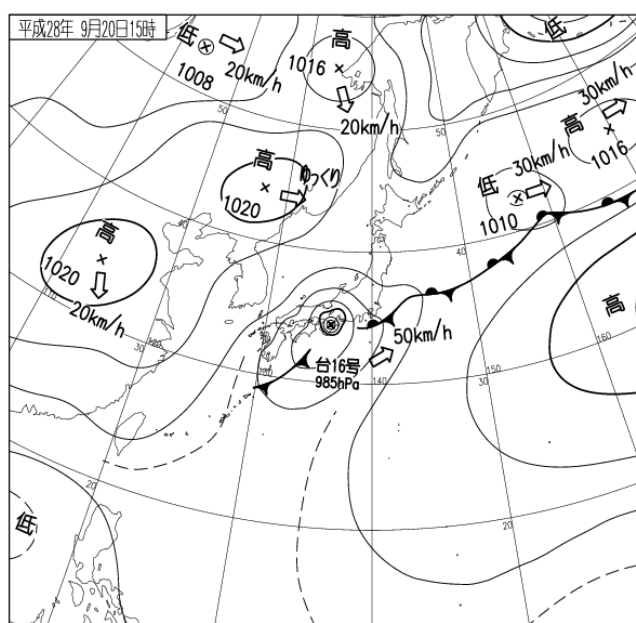
中部地方整備局  
庄内川河川事務所

※今後の調査等により掲載している数値が変わることがあります。

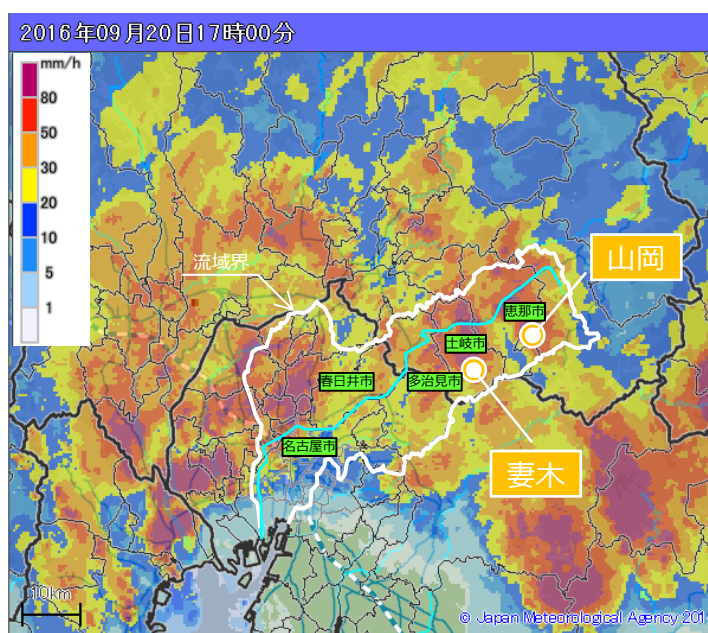
## 平成28年9月台風16号時の雨量・水位状況

台風16号の影響により、庄内川流域において大雨となった。岐阜県土岐市の妻木雨量観測所においては、9月20日の17時から18時の1時間に36mmを記録し、岐阜県恵那市の山岡雨量観測所においては、9月19日の22時の降り始めからの累加雨量は204mmを記録した。

庄内川流域では、土岐、多治見、志段味、枇杷島、瀬古の各観測所においていずれも氾濫注意水位を超過した。特に土岐水位観測所においては、20日の17時から19時にかけて急激に水位が上昇（特に17時から19時の2時間で2.24m）して平成12年東海豪雨以来となる避難判断水位を超過（約30分にわたって超過）し、ピーク水位4.53mを記録した。

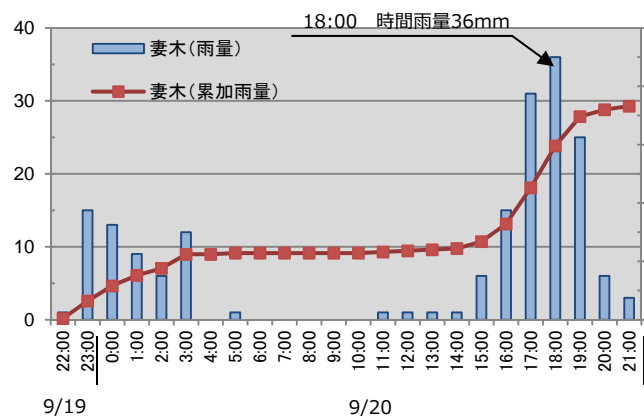


天気図（9月20日15時）  
出典：気象庁HP

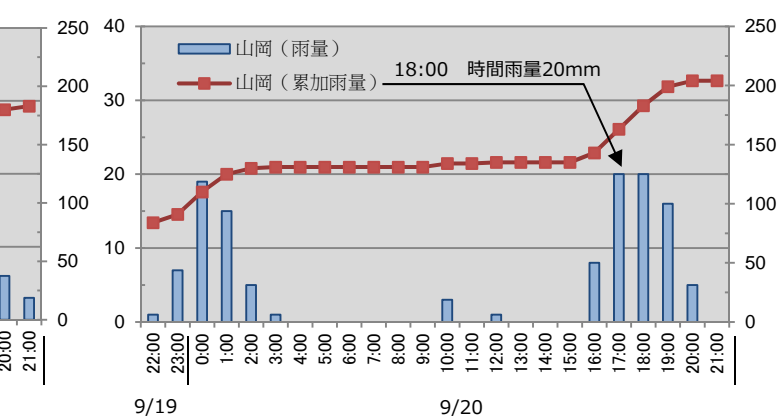


レーダー雨量（9月20日17時）  
出典：気象庁HP

妻木雨量観測所（累計雨量：180mm）  
9/19 22:00～9/20 20:00

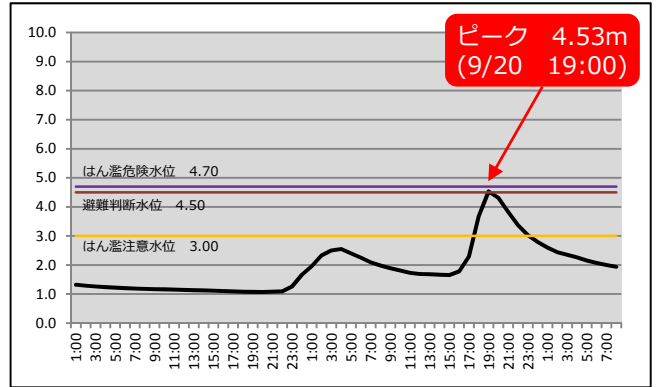
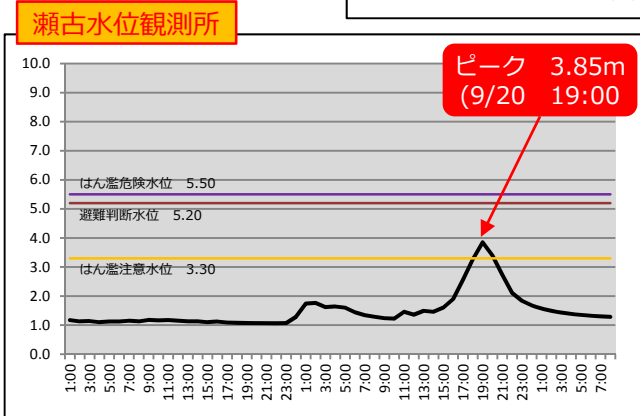
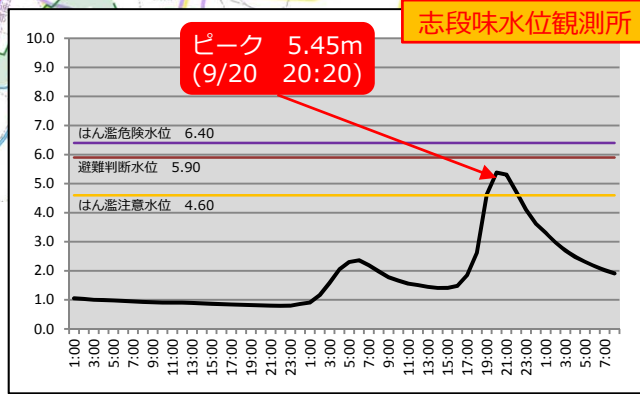
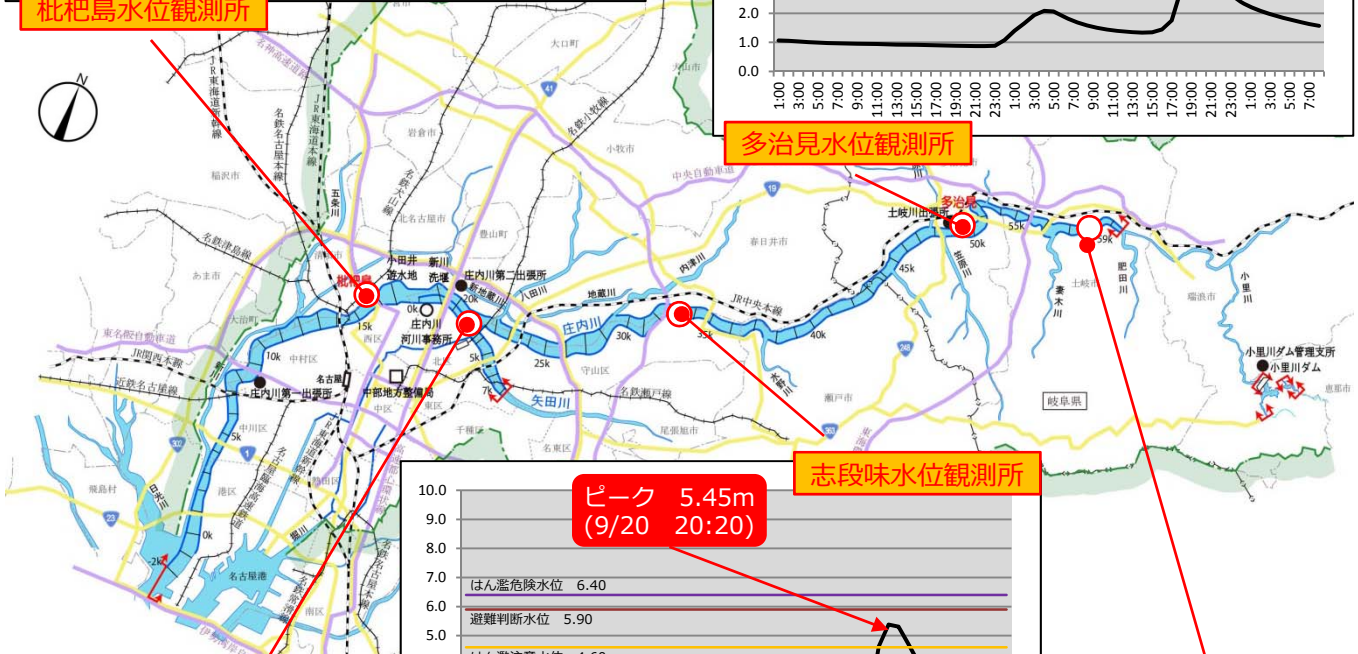
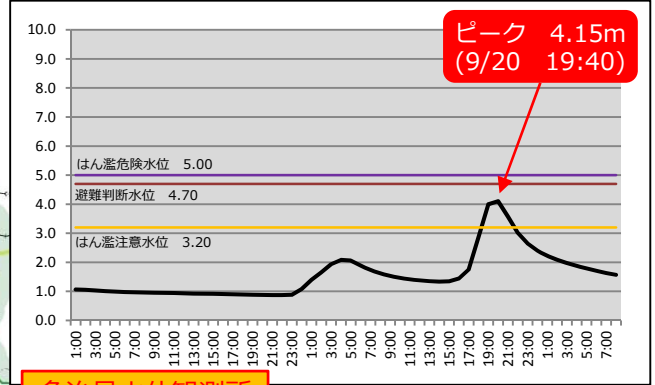
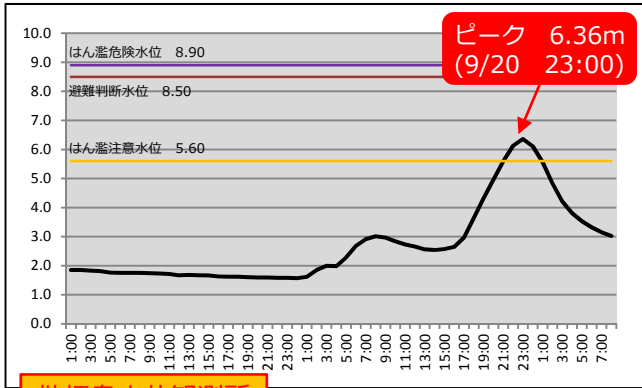


山岡雨量観測所（累計雨量：204mm）  
9/19 22:00～9/20 20:00



# 水位の状況 (9/19 1:00~9/21 8:00)

名称	内容
はん濫危険水位	・市町村長の <b>避難勧告等</b> の発令判断の目安 ・住民の避難判断 ・相当の家屋浸水等の被害を生じる氾濫のおそれのある水位
避難判断水位	・市町村長の <b>避難準備情報</b> の発表判断の目安 ・河川の氾濫に関する住民への注意喚起
はん濫注意水位	・水防団の出動の目安




平常時



(9月18日 12:30時点の土岐川の様子)

洪水時



(9月20日 18:00時点の土岐川の様子)



国土交通省 中部地方整備局

庄内川河川事務所

〒462-0052 名古屋市北区福德町5-52 TEL052-914-6711  
ホームページアドレス <http://www.cbr.mlit.go.jp/shonai/>