

# 平成28年度の出水状況について

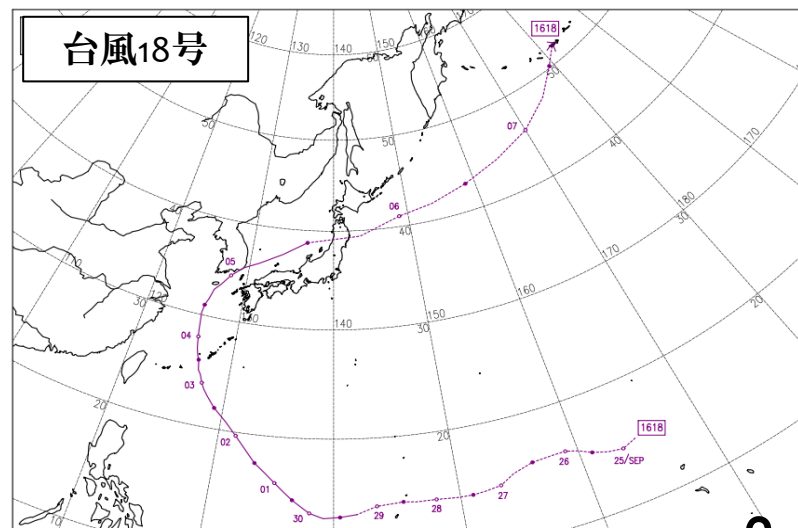
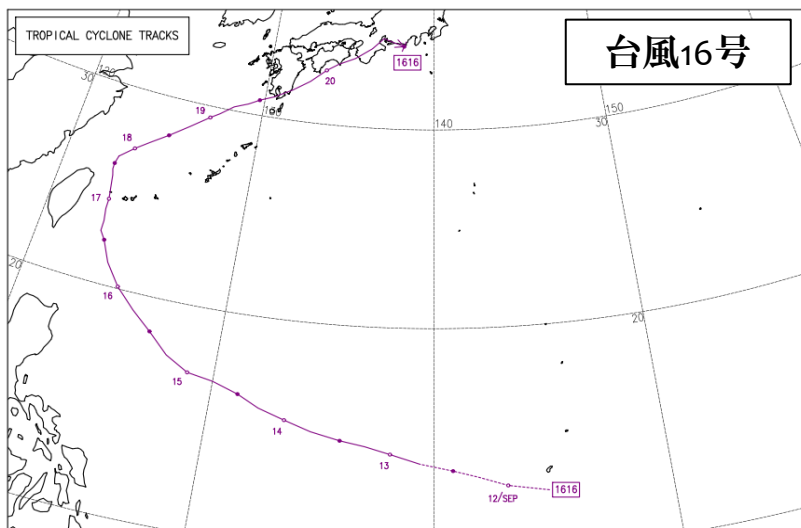
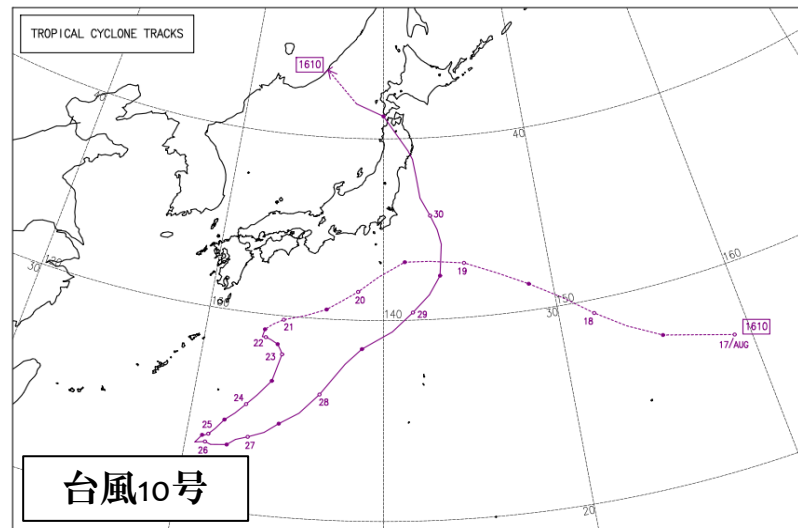
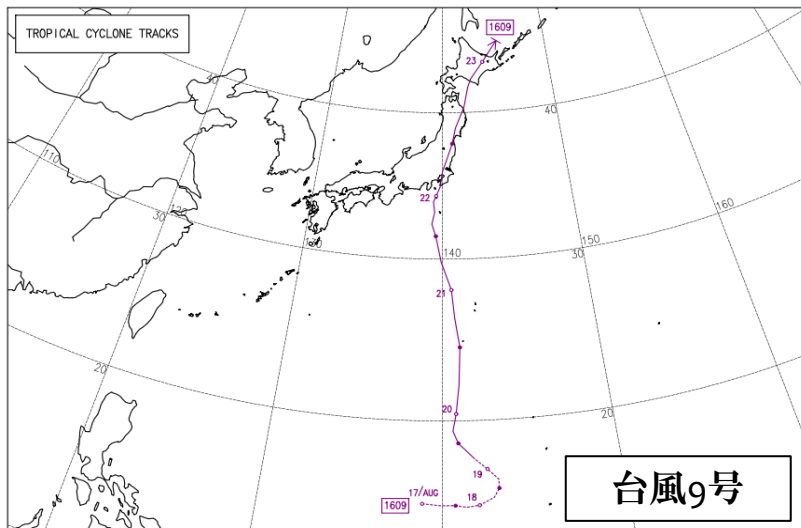
平成29年2月16日(木)  
多治見タイムライン事務局

# 平成28年度の運用状況

台風	時期(TL始動日)	到達タイムラインレベル	避難情報
台風第9号 (8/17 発生)	8/20(土)16時	タイムラインレベル I	なし
台風第10号 (8/17 発生)	--- ※8/26(金)17時に事前連絡	タイムライン始動なし (立ち上げに向けた事前連絡のみ)	なし
台風第16号 (9/12 発生)	9/19(月・祝)15時	タイムラインレベル III (主に内水氾濫対応)	避難指示(平和町)
台風第18号 (9/25 発生)	10/3(月)10時	タイムラインレベル I	なし

※今年の台風対応では、TL立ち上げが週末から週明けに集中した。

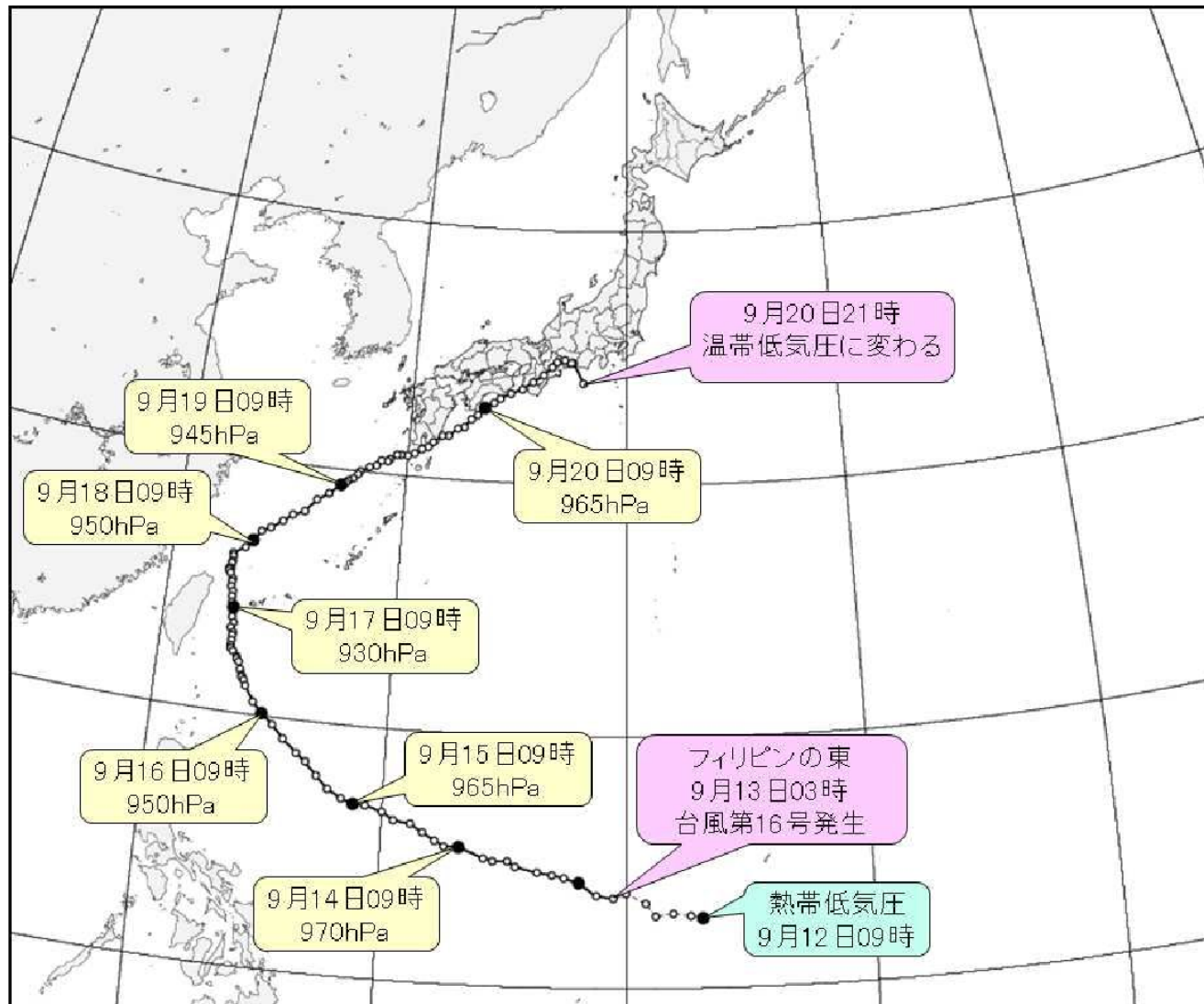
# タイムラインを試行した台風



～タイムラインレベルが最も進んだ台風～

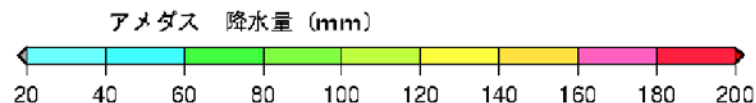
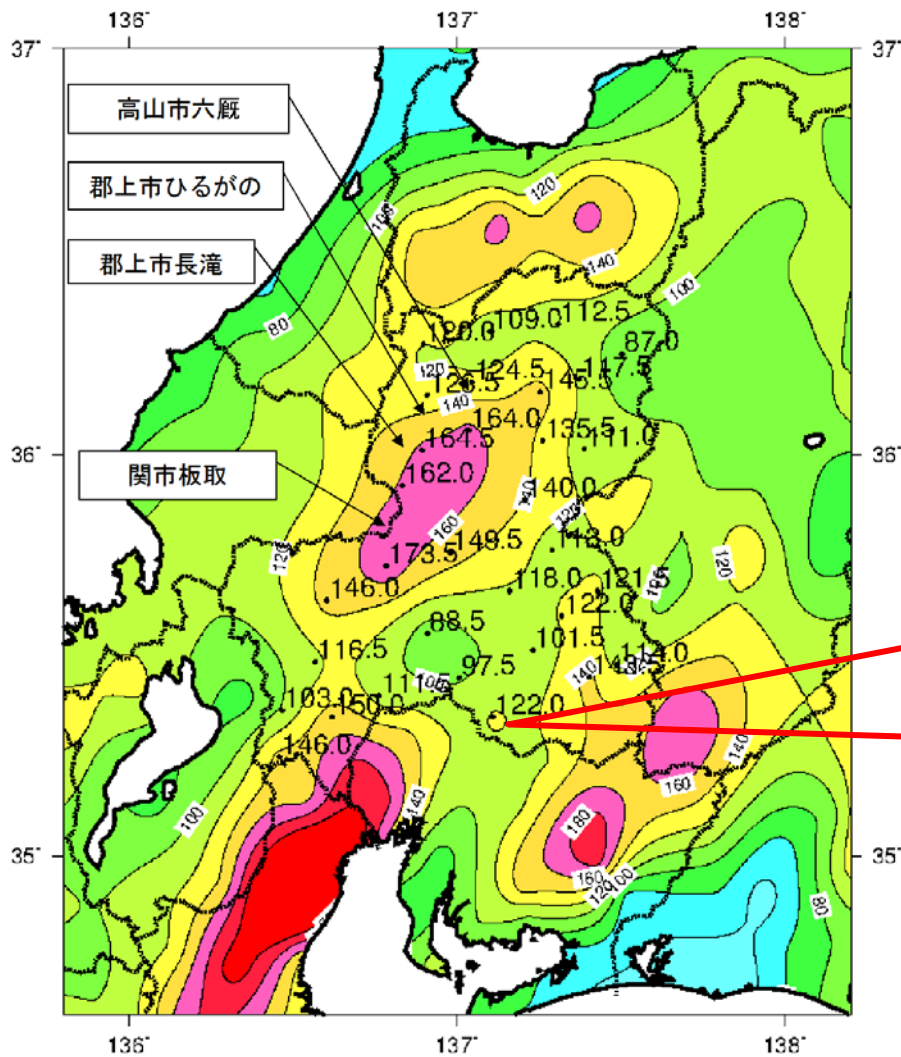
# 台風16号の概要

# 平成28年台風第16号 経路



(出典:平成28年台風16号に関する岐阜県気象速報/岐阜地方気象台)

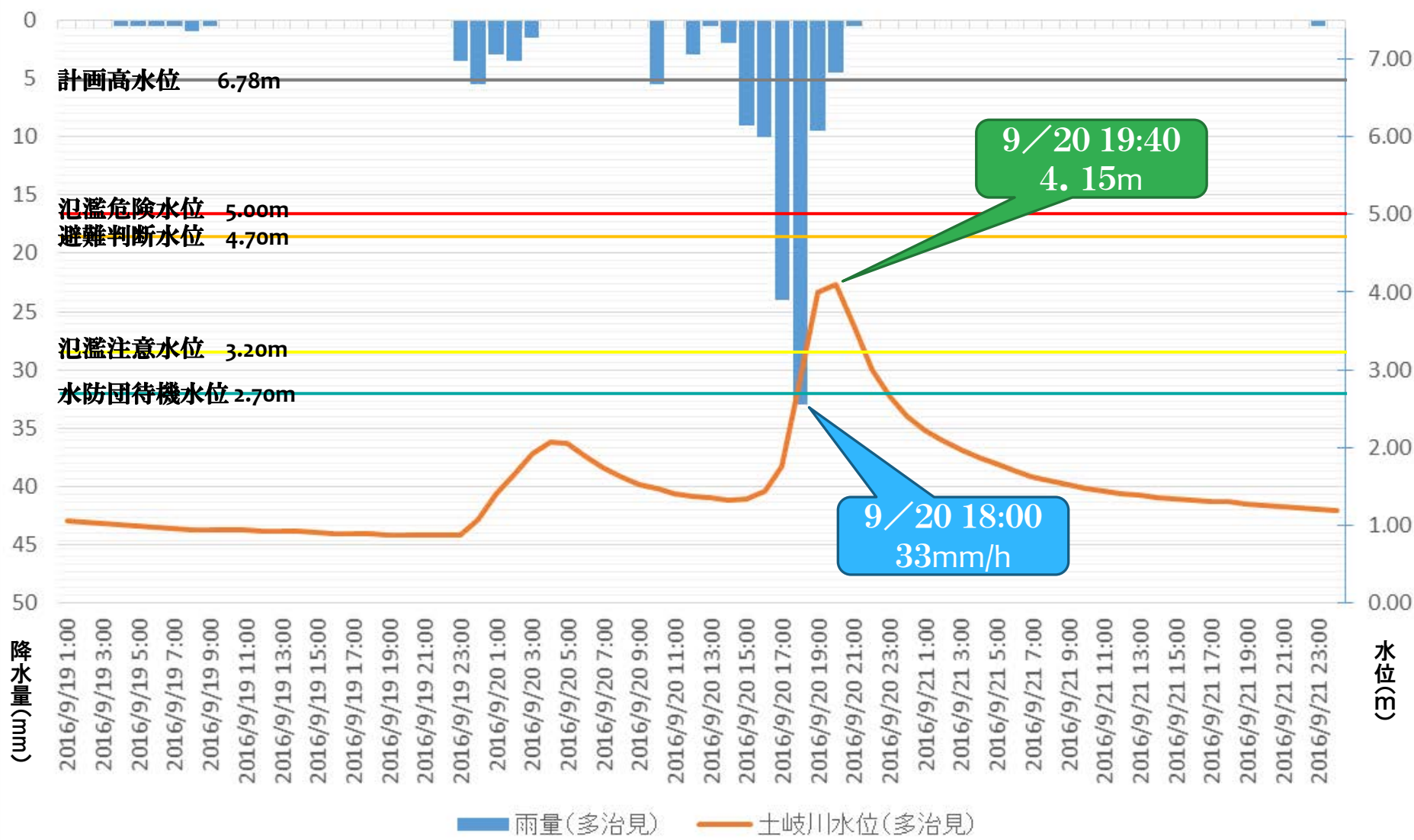
# アメダス総雨量分布(9月19日0時~9月20日24時)



多治見市の総雨量:122mm  
最大1時間降水量:36.5mm  
(9月20日17:48)

(出典:平成28年台風16号に関する岐阜県気象速報/岐阜地方気象台)

# 出水状況(多治見観測所の状況)



# 出水状況(脇之島排水機場の状況)

