川の横なのに「川中」？

なんでだろう？

中切天神社（なかぎりてんじんしゃ）は、なぜまわりより高（たか）いところにあるのだろう？

なかぎりてんじんきゃ
中切天神社は、なぜ
たか
まわりより高いところにあるのだろう？

中切天神社の場所は、昔は堤防だった！

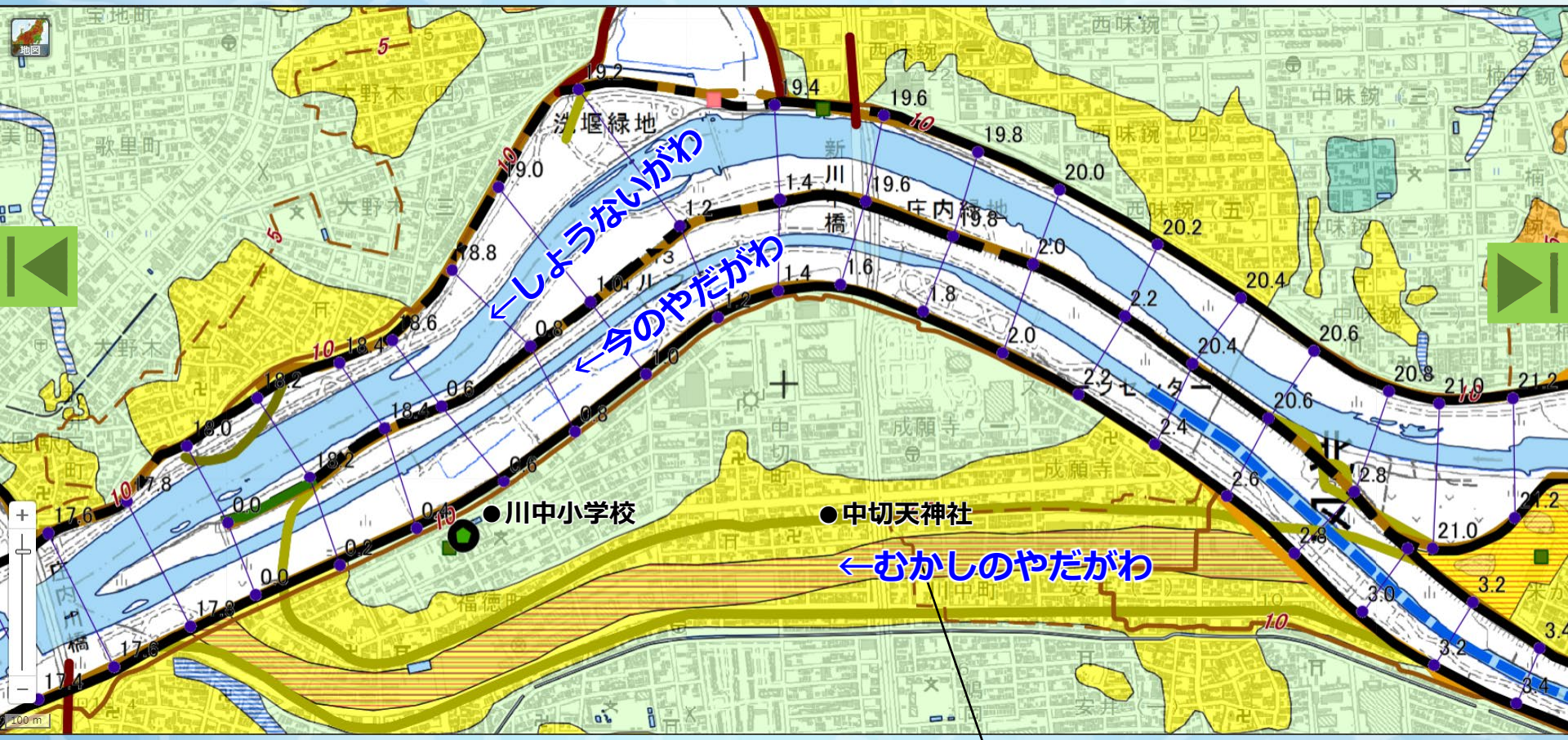

矢田川と庄内川にはさまれて川の中にあった「川中村」は、昔は水害に悩まされていた・・・

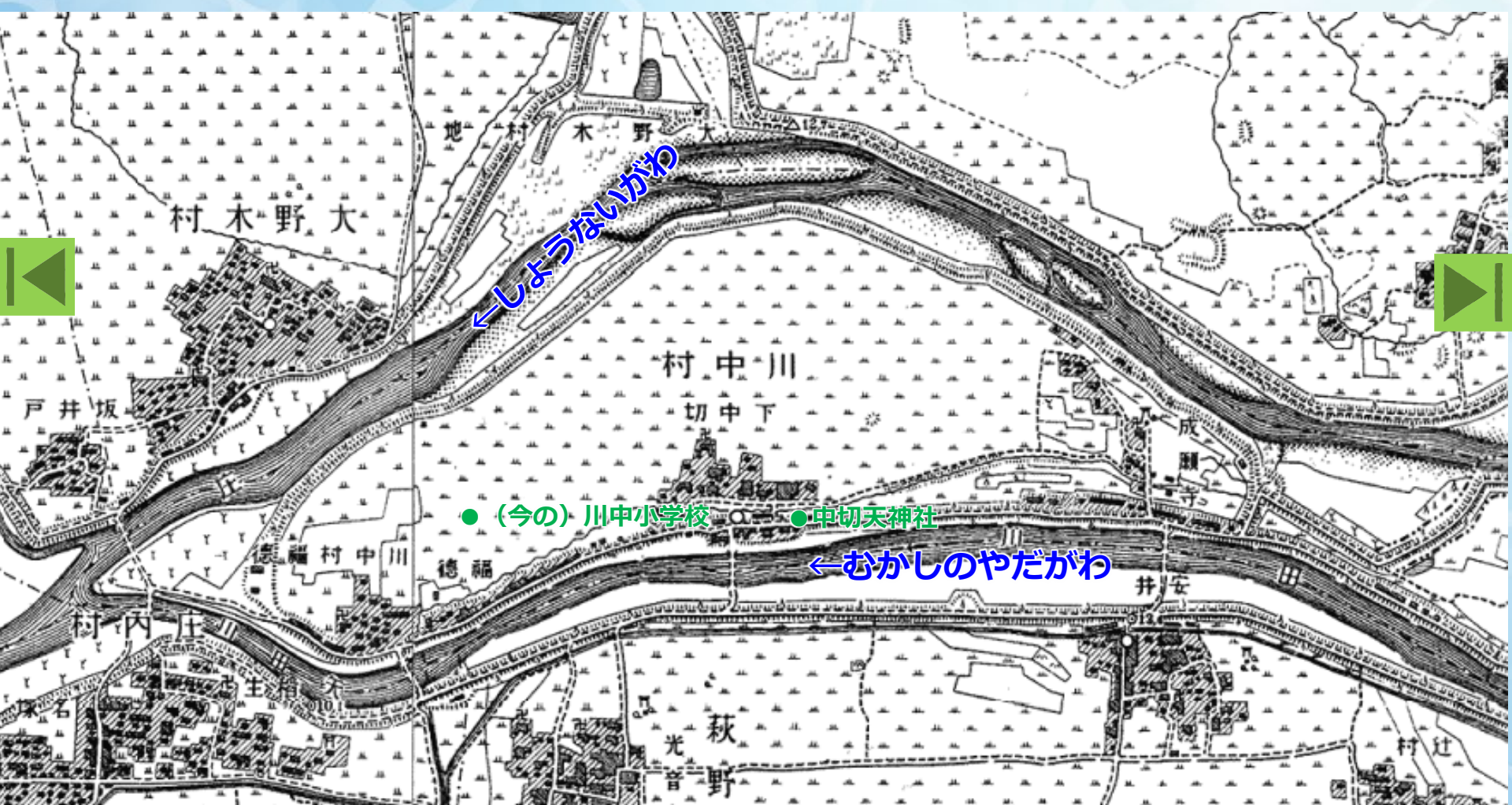

昭和5～7年に、昔の矢田川の場所はうめたてられて、今の矢田川の場所につけかえられ、「川中」は、かつてほどは水害に悩まされることはなくなりました

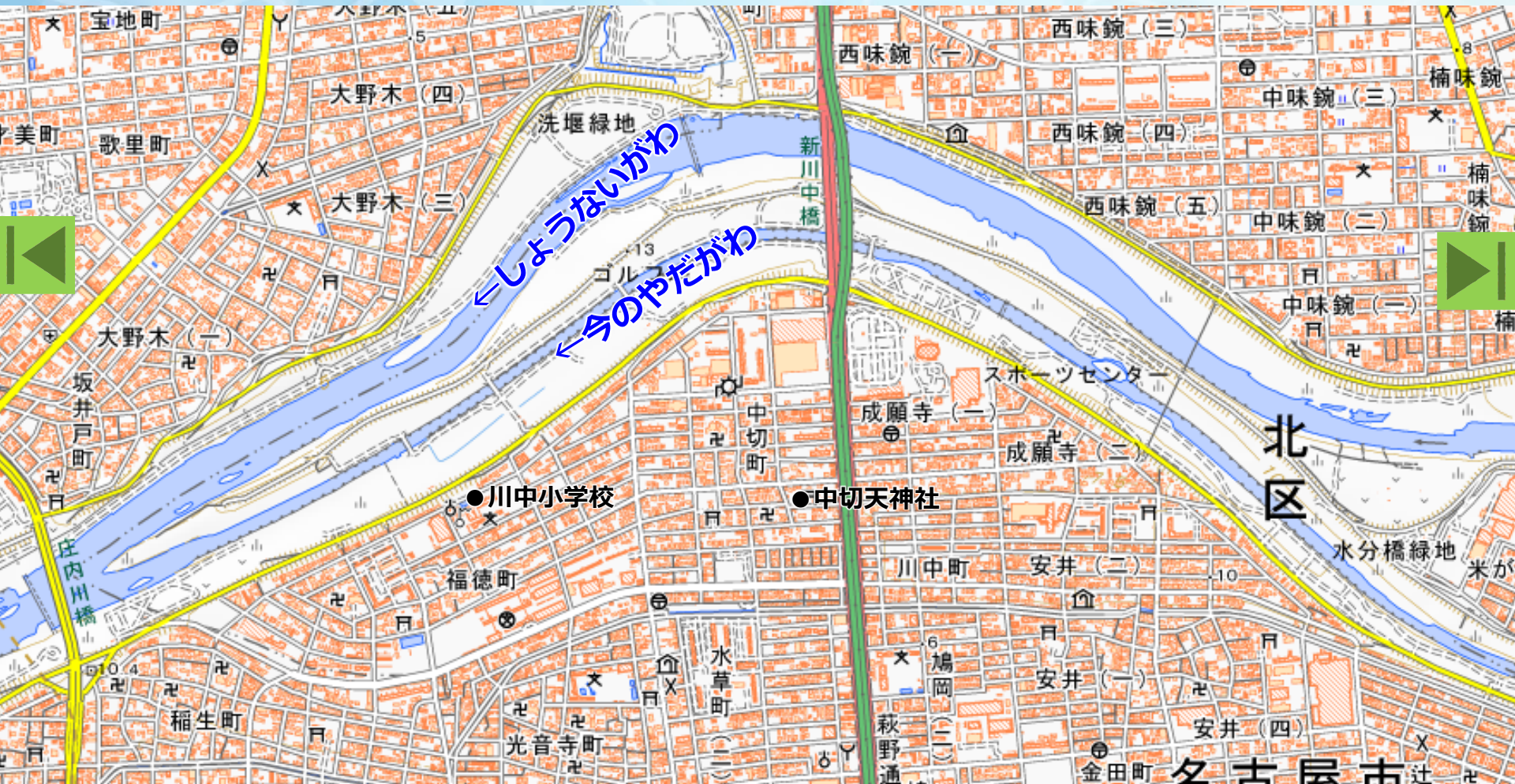

しかし、川が近く、もともとひくい場所なので、万が一、洪水で堤防が決壊したときには、とてもきけんです

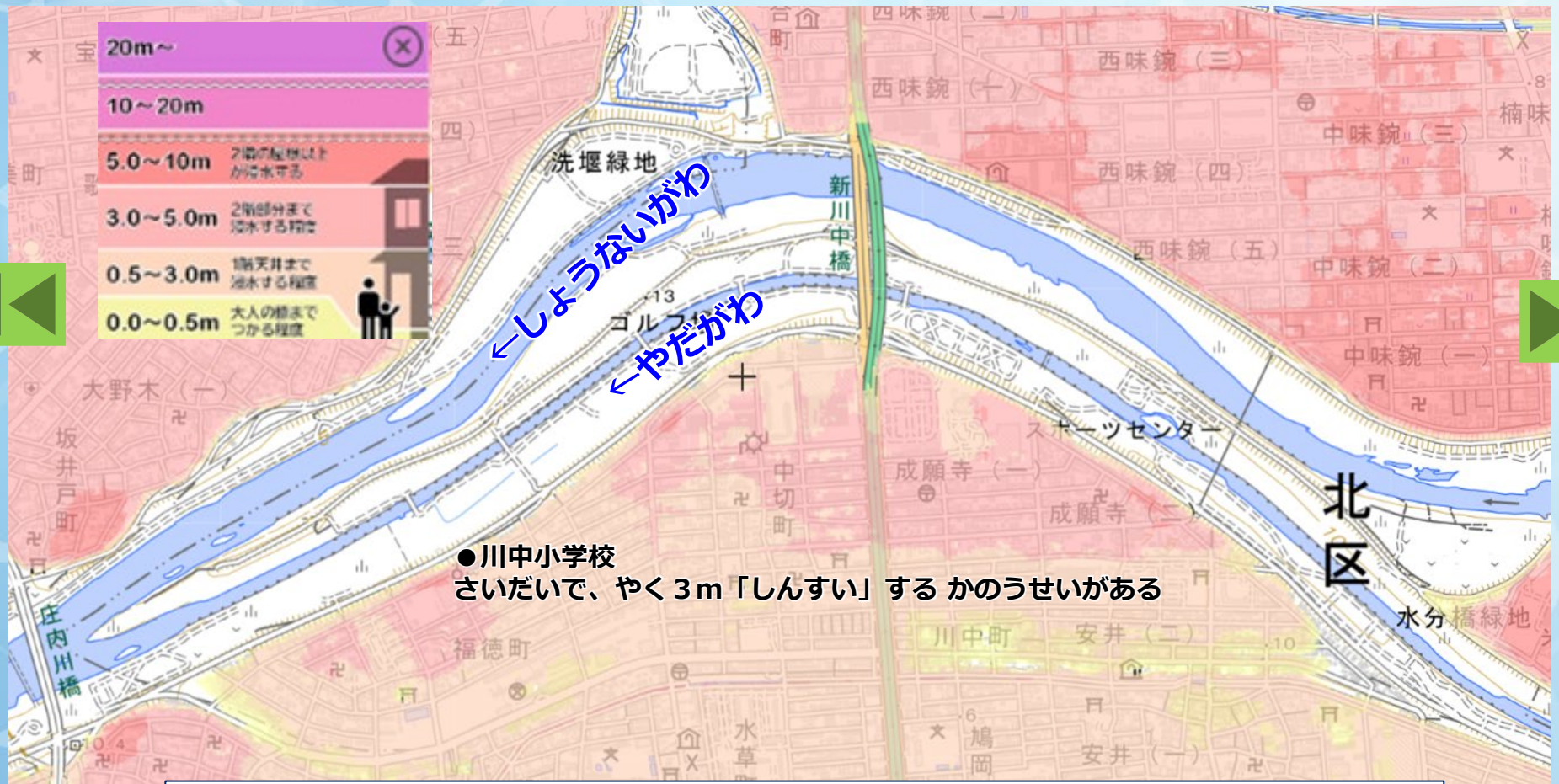

こうずいハザードマップ
（しょうないがわ・やだがわの ていぼうが けっかいしたばあい）

名古屋市（北区）川中小学校

ふだんのようす

名古屋市（北区）川中小学校

１m浸水したときのイメージ

名古屋市（北区）川中小学校

３m浸水したときのイメージ