参考資料1

令和３年度 第１回 土岐川・庄内川の水害から命を守るための会議

水防について　参考資料

・　令和3年度　重要水防箇所　・・・・・・・・・・・・・・・・・・・・・・・・1

・　水防備蓄材・・・・・・・・・・・・・・・・・・・・・・・・・・・・・・・・68

（別　紙）

重要水防箇所評定基準（案）

種別	重要度等		要注意区間
	A　水防上最も重要な区間	B　水防上重要な区間	
越水 （溢水）	計画高水流量規模の洪水の水位（高潮区間の堤防にあっては計画高潮位）が現況の堤防高を越える箇所。	計画高水流量規模の洪水の水位（高潮区間の堤防にあっては計画高潮位）と現況の堤防高との差が堤防の計画余裕高に満たない箇所。	
堤体漏水	堤防の機能に支障が生じる堤体の変状の履歴（被災状況が確認できるもの）があり、類似の変状が繰り返し生じている箇所。 堤体の土質、法勾配等からみて堤防の機能に支障が生じる堤体の変状の生じるおそれがあり、かつ堤防の機能に支障が生じる堤体の変状の履歴（被災状況が確認できるもの）がある箇所。 水防団等と意見交換を行い、堤体漏水が生じる可能性が特に高いと考えられる箇所。	堤防の機能に支障が生じる堤体の変状の履歴（被災状況が確認できるもの）があり、安全が確認されていない箇所、又は堤防の機能に支障は生じていないが、進行性がある堤体の変状が集中している箇所。 堤防の機能に支障が生じる堤体の変状の履歴（被災状況が確認できるもの）はないが、堤体の土質、法勾配等からみて堤防の機能に支障が生じる堤体の変状の生じるおそれがあると考えられる箇所。 水防団等と意見交換を行い、堤体漏水が生じる可能性が高いと考えられる箇所。	
基礎地盤 漏水	堤防の機能に支障が生じる基礎地盤漏水に関係する変状の履歴（被災状況が確認できるもの）があり、類似の変状が繰り返し生じている箇所。 基礎地盤の土質等からみて堤防の機能に支障が生じる変状の生じるおそれがあり、かつ堤防の機能に支障が生じる基礎地盤漏水に関係する変状の履歴（被災状況が確認できるもの）がある箇所。 水防団等と意見交換を行い、基礎地盤漏水が生じる可能性が特に高いと考えられる箇所。	堤防の機能に支障が生じる基礎地盤漏水に関係する変状の履歴（被災状況が確認できるもの）があり、安全が確認されていない箇所、又は堤防の機能に支障は生じていないが、進行性がある基盤漏水に関係する変状が集中している箇所。 堤防の機能に支障が生じる基礎地盤漏水に関係する変状の履歴（被災状況が確認できるもの）はないが、基礎地盤漏水の土質等からみて堤防の機能に支障が生じる変状の生じるおそれがあると考えられる箇所。 水防団等と意見交換を行い、基礎地盤漏水が生じる可能性が高いと考えられる箇所。	
水衝 ・洗掘	水衝部にある堤防の前面の河床が深掘れしているが、その対策が未施工の箇所。 橋台取り付け部やその他の工作物の突出箇所で、堤防護岸の根固め等が洗われ一部破損しているが、その対策が未施工の箇所。 波浪による河岸の決壊等の危険に瀕した実績があるが、その対策が未施工の箇所。	水衝部にある堤防の前面の河床が深掘れにならない程度に洗掘されているが、その対策が未施工の箇所。	
工作物	河川管理施設等応急対策基準に基づく改善措置が必要な堰、橋梁、樋管その他の工作物の設置されている箇所。 橋梁その他の河川横断工作物の桁下高等が計画高水流量規模の洪水の水位（高潮区間の堤防にあっては計画高潮位）以下となる箇所。	橋梁その他の河川横断工作物の桁下高等と計画高水流量規模の洪水の水位（高潮区間の堤防にあっては計画高潮位）との差が堤防の計画余裕高に満たない箇所。	
工事施工			出水期間中に堤防を開削する工事箇所又は仮締切等により本堤に影響を及ぼす箇所。
新堤防 ・破堤跡 ・旧川跡			新堤防で築造後3年以内の箇所。 破堤跡又は旧川跡の箇所。
陸閘			陸閘が設置されている箇所。

様式－4の1

様式－4'の1

（A－3版）

令和3年度　直轄河川重要水防箇所河川別調書＜重点区間＞

図面対象番号	河川名	種　別	左右岸の区分	位　置	地　先　名	延長（m）	摘　要（対象番号）
1	庄内川	越水（溢水） 水衝洗堀 堤体漏水 基礎地盤漏水	左	4.8　+70 ～ 5　+120	名古屋市中川区卜之一色町 名古屋市中川区卜之一色町	250	B1　B2　B4　B5 ※重点監視区間
2	庄内川	越水（溢水）	左	10.6　+100 ～ 10.8　+70	名古屋市中村区稲葉地町 名古屋市中村区稲葉地町	170	B21　B22
3	庄内川	堤体漏水 基礎地盤漏水	左	13.8　+150 ～ 14.2　+20	名古屋市中村区枇杷島町 名古屋市中村区枇杷島町	270	B28　B29 ※重点監視区間
4	庄内川	越水（溢水） 堤体漏水 基礎地盤漏水	左	14.4　+140 ～ 14.6	名古屋市西区枇杷島 名古屋市西区南堀越	160	B28　B30　B31 ※重点監視区間
5	庄内川	越水（溢水） 堤体漏水 基礎地盤漏水	左	14.6　+170 ～ 15.2　-30	名古屋市西区南堀越 名古屋市西区南堀越	450	B31　B32　B33 ※重点監視区間
6	庄内川	越水（溢水）	左	36.8　+100 ～ 37　+100	瀬戸市鹿乗町 瀬戸市鹿乗町	160	A8
7	庄内川	越水（溢水） 水衝洗堀	左	38　+150 ～ 38.2　+150	瀬戸市鹿乗町 瀬戸市鹿乗町	240	A10　B74 ※重点監視区間
8	土岐川	越水（溢水）	左	56.8　-170 ～ 56.8　+120	土岐市土岐津町土岐口 土岐市土岐津町土岐口	290	A19　B88
			庄左岸計			1,990	愛知県：1,700m 岐阜県：290m

前年度重要水防箇所調書						延長の増減と変更理由		
図面対象番号	種　別	重要度	左右岸別	位　置	延　長（m）	延長（m）増	延長（m）減	変　更　理　由
1	越水（溢水） 水衝洗堀 堤体漏水 基礎地盤漏水		左	4.8　+70 ～ 5　+120	250			
2	越水（溢水）		左	10.6　+100 ～ 10.8　+70	170			
3	堤体漏水 基礎地盤漏水		左	13.8　+150 ～ 14.2　+20	270			
4	越水（溢水） 堤体漏水 基礎地盤漏水 新堤防		左	14.4　+140 ～ 14.6	160			
5	越水（溢水） 堤体漏水 基礎地盤漏水		左	14.6　+170 ～ 15.2　-30	450			
6	越水（溢水）		左	36.8　+100 ～ 37　+100	160			
7	越水（溢水） 水衝洗堀		左	38　+150 ～ 38.2　+150	240			
8	越水（溢水）		左	56.8　-170 ～ 56.8　+120	290			
			小計		愛知県 岐阜県 計	0 0 0	0 0 0	愛知県：0m 岐阜県：0m ：0m

様式－4の1　　様式－4'の1　　（A－3版）

令和3年度　直轄河川重要水防箇所河川別調書＜重点区間＞

図面対象番号	河川名	種　別	左右岸の区分	位　置	地　先　名	延長（m）	摘　要（対象番号）
9	庄内川	越水（溢水） 基礎地盤漏水	右	4.2　+120 ～ 4.8　-90	名古屋市中川区下之一色町 名古屋市中川区下之一色町	400	B94　B95　B96　B97 ※重点監視区間
10	庄内川	越水（溢水） 堤体漏水 基礎地盤漏水	右	14.2 ～ 14.4　+50	清須市南六軒 清須市南問屋	250	B124　B125　B126 ※重点監視区間
11	庄内川	越水（溢水） 水衝洗堀 旧川跡	右	28.0　+170 ～ 29　-10	春日井市上条町 春日井市上条町	770	B180　B181　B182　注32 注33
12	庄内川	越水（溢水）	右	38.8　+40 ～ 39.4　+170	春日井市玉野町 春日井市玉野町	670	A25　B200
13	土岐川	越水（溢水） 堤体漏水 基礎地盤漏水 旧川跡	右	47.2　+120 ～ 47.8　+10	多治見市月見町 多治見市前畑町	540	A26　B201　B202　注39 注40 ※重点監視区間
14	土岐川	越水（溢水）	右	57.4　+72 ～ 57.8　+40	土岐市泉町久尻 土岐市土岐津町高山	370	B214　B215
			右岸計			3,000	愛知県:2,090m 岐阜県:910m
			合計			4,990	愛知県:3,790m 岐阜県:1,200m
	（矢田川）						
			左岸計	0箇所	愛知県:0箇所 岐阜県:0箇所	0	愛知県:0m 岐阜県:0m
15	庄内川 （矢田川）	越水（溢水） 堤体漏水 旧川跡	右	6.4　+50 ～ 7.0	名古屋市守山区町南 名古屋市守山区町南	470	A45　B260　B261　B262 注47
			右岸計			470	愛知県:470m 岐阜県:0m
			合計			470	愛知県:470m 岐阜県:0m

前年度重要水防箇所調書						延長の増減と変更理由		
図面対象番号	種　別	重要度	左右岸別	位　置	延　長（m）	延長（m）増	延長（m）減	変　更　理　由
9	越水（溢水） 基礎地盤漏水		右	4.2　+120 ～ 4.8　-90	400			
10	越水（溢水） 堤体漏水 基礎地盤漏水		右	14.2 ～ 14.4　+50	250			
11	越水（溢水） 水衝洗堀 旧川跡		右	28　+170 ～ 29　-10	770			
12	越水（溢水）		右	38.8　+40 ～ 39.4　+170	670			
13	越水（溢水） 堤体漏水 基礎地盤漏水 旧川跡		右	47.2　+120 ～ 47.8　+10	540			
14	越水（溢水）		右	57.4　+72 ～ 57.8　+40	370			
			小計		愛知県 岐阜県 計	0 0 0	0 0 0	愛知県:0m 岐阜県:0m :0m
			合計		愛知県 岐阜県 計	0 0 0	0 0 0	愛知県:0m 岐阜県:0m :0m
			小計		愛知県 岐阜県 計	0 0 0	0 0 0	愛知県:0m 岐阜県:0m :0m
15	越水（溢水） 堤体漏水 旧川跡		右	6.4　+50 ～ 7.0	470			
			小計		愛知県 岐阜県 計	0 0 0	0 0 0	愛知県:0m 岐阜県:0m :0m
			合計		愛知県 岐阜県 計	0 0 0	0 0 0	愛知県:0m 岐阜県:0m :0m

様式－4の2　　様式－4’の2　　（A－3版）

令和3年度　直轄河川重要水防箇所河川別調書＜工作物以外＞

（重要度　A）

図面対象番号	河川名	種　別	左右岸の区分	位　置	地 先 名	延長（m）	摘　要（水防工法）	重複区間 重複番号	重複区間 重複延長	前年度重要水防箇所調書 図面対象番号	種　別	重要度	左右岸別	位　置	延　長（m）	延長の増減と変更理由 延長(m) 増	延長(m) 減	変　更　理　由
削除										1	基礎地盤漏水	A	左	14.0 +80 ～ 14.2 +20	130		-130	工事実施により削除
削除										2	基礎地盤漏水	A	左	14.6 -120 ～ 14.6 -50	70		-70	工事実施により削除
除外										3	越水(溢水)	A	左	18.0 ～ 18.0 +100	100		-100	導流堤のため除外
1	庄内川	越水(溢水)	左	21.8 +110 ～ 21.8 +150	名古屋市守山区川西 名古屋市守山区川西	40	暫定堤防 堤防高不足 (積土のう工)			4	越水(溢水)	A	左	21.8 +110 ～ 21.8 +150	40			変更なし
2	庄内川	基礎地盤漏水	左	22.0 ～ 22.4 +100	名古屋市守山区瀬古 名古屋市守山区瀬古	500	局所動水勾配i≧0.5 被災履歴あり(対策未施工) (月の輪工)			5	基礎地盤漏水	A	左	22.0 ～ 22.4 +100	500			変更なし
3	庄内川	基礎地盤漏水	左	22.6 +40 ～ 22.8 +10	名古屋市守山区瀬古 名古屋市守山区大字瀬古	170	局所動水勾配i≧0.5 被災履歴あり(対策未施工) (月の輪工)			6	基礎地盤漏水	A	左	22.6 +40 ～ 22.8 +10	170			変更なし
4	庄内川	水衝洗堀	左	27.4 +50 ～ 27.6 +150	名古屋市守山区竜泉寺 名古屋市守山区竜泉寺	280	暫定堤防 (木流し工)			7	水衝洗堀	A	左	27.4 +50 ～ 27.6 +150	280			変更なし
5	庄内川	越水(溢水)	左	36.2 +10 ～ 36.4	瀬戸市十軒町 瀬戸市鹿乗町	140	暫定堤防 堤防高不足 (積土のう工)			8	越水(溢水)	A	左	36.2 +10 ～ 36.4	140			変更なし
6	庄内川	越水(溢水)	左	36.4 +30 ～ 36.4 +130	瀬戸市鹿乗町 瀬戸市鹿乗町	100	暫定堤防 堤防高不足 (積土のう工)			9	越水(溢水)	A	左	36.4 +30 ～ 36.4 +130	100			変更なし
7	庄内川	越水(溢水)	左	36.4 +150 ～ 36.6 +130	瀬戸市鹿乗町 瀬戸市鹿乗町	260	暫定堤防 堤防高不足 (積土のう工)			10	越水(溢水)	A	左	36.4 +150 ～ 36.6 +130	260			変更なし
8	庄内川	越水(溢水)	左	36.8 +100 ～ 37.0 +180	瀬戸市鹿乗町 瀬戸市鹿乗町	240	暫定堤防 河積不足 (積土のう工)			11	越水(溢水)	A	左	36.8 +100 ～ 37.0 +180	240			変更なし
9	庄内川	越水(溢水)	左	37.2 ～ 37.6 +120	瀬戸市鹿乗町 瀬戸市鹿乗町	510	暫定堤防 堤防高不足 (積土のう工)			12	越水(溢水)	A	左	37.2 ～ 37.6 +120	510			変更なし
10	庄内川	越水(溢水)	左	38.0 +30 ～ 38.2 +160	瀬戸市鹿乗町 瀬戸市鹿乗町	370	暫定堤防 河積不足 (積土のう工)			13	越水(溢水)	A	左	38.0 +30 ～ 38.2 +160	370			変更なし

様式－4の2　　様式－4’の2　　（A－3版）

令和3年度　直轄河川重要水防箇所河川別調書＜工作物以外＞

（重要度　A）

図面対象番号	河川名	種　別	左右岸の区分	位　置	地　先　名	延長（m）	摘　要（水防工法）	重複区間 重複番号	重複区間 重複延長	前年度重要水防箇所調書 図面対象番号	種　別	重要度	左右岸別	位　置	延　長（m）	延長の増減と変更理由 延長(m) 増	延長(m) 減	変　更　理　由
11	土岐川	越水(溢水)	左	47.2　+50 ～ 47.6　+100	多治見市脇之島町 多治見市平和町	440	河積不足 (積土のう工)			14	越水(溢水)	A	左	47.2　+50 ～ 47.6　+100	440			変更なし
削除										15	越水(溢水)	A	左	48.2　+80 ～ 48.4　+100	230		-230	工事による堤防高の見直し
12	土岐川	越水(溢水)	左	48.6 ～ 48.6　+100	多治見市昭和町 多治見市昭和町	100	H24築堤護岸(嵩上げ) 河積不足 (積土のう工)			16	越水(溢水)	A	左	48.6 ～ 48.6　+100	100			変更なし
13	土岐川	越水(溢水)	左	48.8　+100 ～ 49.4　+100	多治見市広小路 多治見市本町	590	H24築堤護岸(嵩上げ) 河積不足 (積土のう工)			17	越水(溢水)	A	左	48.8　+100 ～ 49.4　+100	590			変更なし
14	土岐川	越水(溢水)	左	50.2　+170 ～ 50.4　+50	多治見市生田町 多治見市生田町	160	暫定堤防 河積不足 (積土のう工)			18	越水(溢水)	A	左	50.2　+170 ～ 50.4　+50	160			変更なし
15	土岐川	越水(溢水)	左	51.8　+130 ～ 52.0　+20	多治見市山吹町 多治見市山吹町	190	H23築堤(嵩上げ) 堤防高不足 (積土のう工)			19	越水(溢水)	A	左	51.8　+130 ～ 52.0　+20	190			変更なし
16	土岐川	越水(溢水)	左	52.4　+140 ～ 52.6　+100	多治見市山吹町 多治見市山吹町	180	暫定堤防 堤防高不足 (積土のう工)			20	越水(溢水)	A	左	52.4　+140 ～ 52.6　+100	180			変更なし
17	土岐川	越水(溢水)	左	56.2　-10 ～ 56.2　+100	土岐市土岐津町土岐口 土岐市土岐津町土岐口	110	暫定堤防 堤防高不足 (積土のう工)			21	越水(溢水)	A	左	56.2　-10 ～ 56.2　+100	110			変更なし
18	土岐川	越水(溢水)	左	56.2　+150 ～ 56.4　+100	土岐市土岐津町土岐口 土岐市土岐津町土岐口	140	暫定堤防 堤防高不足 (積土のう工)			22	越水(溢水)	A	左	56.2　+150 ～ 56.4　+100	140			変更なし
19	土岐川	越水(溢水)	左	56.6　+100 ～ 57.0　+100	土岐市土岐津町土岐口 土岐市土岐津町土岐口	390	暫定堤防 堤防高不足 (積土のう工)			23	越水(溢水)	A	左	56.6　+100 ～ 57.0　+100	390			変更なし
20	土岐川	越水(溢水)	左	57.4　+100 ～ 57.8　+100	土岐市土岐津町土岐口 土岐市土岐津町高山	380	暫定堤防 堤防高不足 (積土のう工)			24	越水(溢水)	A	左	57.4　+100 ～ 57.8　+100	380			変更なし
21	土岐川	越水(溢水)	左	58.0　+100 ～ 59.0　+100	土岐市土岐津町高山 土岐市肥田浅野笠神町	880	暫定堤防 堤防高不足 (積土のう工)			25	越水(溢水)	A	左	58.0　+100 ～ 59.0　+100	880			変更なし
			左岸 計	22箇所	愛知県:11箇所 岐阜県:11箇所	6,170	愛知県:2,610m 岐阜県:3,560m	愛知県 岐阜県 計	0 0 0				左岸 計		愛知県 岐阜県 計	0 0 0	-530 -30 -560	愛知県:530m 岐阜県:30m :560m

様式－4の2　　様式－4’の2　　（A－3版）

令和3年度　直轄河川重要水防箇所河川別調書＜工作物以外＞

（重要度　A）

図面対象番号	河川名	種　別	左右岸の区分	位　置	地 先 名	延長（m）	摘　要（水防工法）	重複区間 重複番号	重複区間 重複延長	前年度重要水防箇所調書 図面対象番号	種　別	重要度	左右岸別	位　置	延　長（m）	延長の増減と変更理由 延長(m) 増	延長(m) 減	変　更　理　由
除外							背割提			26	越水(溢水)	A	右	0.0 ～ 2.0 +100	2,090		-2,090	背割堤のため除外
除外							背割提			27	越水(溢水)	A	右	2.2 +100 ～ 2.6 +100	410		-410	背割堤のため除外
22	庄内川	基礎地盤漏水	右	21.8 +125 ～ 21.8 +195	名古屋市北区楠味鉾 ～ 名古屋市北区楠味鉾	70	局所動水勾配i≧0.5 被災履歴あり(対策未施工) (月の輪工)			28	基礎地盤漏水	A	右	21.8 +125 ～ 21.8 +195	70			変更なし
23	庄内川	基礎地盤漏水	右	23.8 -30 ～ 23.8 +60	春日井市長塚町 ～ 春日井市長塚町	90	局所動水勾配i≧0.5 被災履歴あり(対策未施工) (月の輪工)			29	基礎地盤漏水	A	右	23.8 -30 ～ 23.8 +60	90			変更なし
24	庄内川	越水(溢水)	右	34.4 -10 ～ 34.6 +100	春日井市気噴町 ～ 春日井市気噴町	190	暫定堤防 堤防高不足 (積土のう工)			30	越水(溢水)	A	右	34.4 -10 ～ 34.6 +100	190			変更なし
25	庄内川	越水(溢水)	右	39.0 +100 ～ 39.4 +100	春日井市玉野町 ～ 春日井市玉野町	360	暫定堤防 堤防高不足 (積土のう工)			31	越水(溢水)	A	右	39.0 +100 ～ 39.4 +100	360			変更なし
26	土岐川	越水(溢水)	右	47.2 +120 ～ 47.8 +10	多治見市月見町 ～ 多治見市前畑町	540	暫定堤防 河積不足 (積土のう工)			32	越水(溢水)		右	47.2 +120 ～ 47.8 +10	540			変更なし
27	土岐川	越水(溢水)	右	48.6 +60 ～ 49.4 +100	多治見市栄町 ～ 多治見市大正町	800	H25築堤(嵩上げ) 河積不足 (積土のう工)			33	越水(溢水)		右	48.6 +60 ～ 49.4 +100	800			変更なし
28	土岐川	越水(溢水)	右	49.8 +180 ～ 50.4 +70	多治見市上山町 ～ 多治見市上山町	450	H24築堤(嵩上げ) 河積不足 (積土のう工)			34	越水(溢水)		右	49.8 +180 ～ 50.4 +70	450			変更なし
29	土岐川	越水(溢水)	右	51.6 +110 ～ 51.8 +160	多治見市弁天町 ～ 多治見市虎渓山町	280	H24築堤(嵩上げ) 河積不足 (積土のう工)			35	越水(溢水)		右	51.6 +110 ～ 51.8 +160	280			変更なし
30	土岐川	越水(溢水)	右	52.6 +120 ～ 52.8 +50	多治見市虎渓山町 ～ 多治見市東栄町	110	暫定堤防 河積不足 (積土のう工)			36	越水(溢水)		右	52.6 +120 ～ 52.8 +50	110			変更なし
31	土岐川	越水(溢水)	右	56.2 -100 ～ 56.2 +100	土岐市泉町久尻 ～ 土岐市泉町久尻	200	暫定堤防 河積不足 (積土のう工)			37	越水(溢水)		右	56.2 -100 ～ 56.2 +100	200			変更なし
32	土岐川	越水(溢水)	右	56.6 +100 ～ 57.0 +70	土岐市泉町久尻 ～ 土岐市泉町久尻	320	暫定堤防 河積不足 (積土のう工)			38	越水(溢水)		右	56.6 +100 ～ 57.0 +70	320			変更なし

様式－4の2　　様式－4’の2　　（A－3版）

令和3年度　直轄河川重要水防箇所河川別調書＜工作物以外＞

（重要度　A）

図面対象番号	河川名	種　別	左右岸の区分	位　置	地　先　名	延長（m）	摘　要（水防工法）	重複区間 重複番号	重複区間 重複延長	前年度重要水防箇所調書 図面対象番号	種　別	重要度	左右岸別	位　置	延　長（m）	延長の増減と変更理由 延長(m) 増	延長(m) 減	変　更　理　由
33	土岐川	越水(溢水)	右	57.6　-100 ～ 57.6　+100	土岐市泉町大富 土岐市泉町大富	200	暫定堤防 河積不足 (積土のう工)			39	越水(溢水)		右	57.6　-100 ～ 57.6　+100	200			変更なし
34	土岐川	越水(溢水)	右	58.0　+80 ～ 58.2　+190	土岐市土岐津町高山 土岐市土岐津町高山	290	暫定堤防 河積不足 (積土のう工)			40	越水(溢水)		右	58.0　+80 ～ 58.2　+190	290			変更なし
35	土岐川	越水(溢水)	右	58.8　+40 ～ 59.0	土岐市泉町大富 土岐市泉町河合	170	暫定堤防 河積不足 (積土のう工)			41	越水(溢水)		右	58.8　+40 ～ 59.0	170			変更なし
36	土岐川	越水(溢水)	右	59.0 ～ 59.2	土岐市泉町河合 土岐市泉町河合	240	暫定堤防 河積不足 (積土のう工)			42	越水(溢水)		右	59.0 ～ 59.2	240			変更なし
37	土岐川	越水(溢水)	右	59.2 ～ 59.4　+80	土岐市泉町河合 土岐市泉町河合	280	河積不足 (積土のう工)			43	越水(溢水)		右	59.2 ～ 59.4　+80	280			変更なし
38	土岐川	越水(溢水)	右	59.4　+80 ～ 59.6　+30	土岐市泉町河合 土岐市泉町河合	140	暫定堤防 河積不足 (積土のう工)			44	越水(溢水)		右	59.4　+80 ～ 59.6　+30	140			変更なし
			右岸計	17箇所	愛知県:4箇所 岐阜県:13箇所	4,730	愛知県:710m 岐阜県:4,020m	愛知県 岐阜県 計	0 0 0				右岸計		愛知県 岐阜県 計	0 0 0	-2,500 0 -2,500	愛知県:2,500m 岐阜県:0m :2,500m
			合計	39箇所	愛知県:15箇所 岐阜県:24箇所	10,900	愛知県:3,320m 岐阜県:7,580m	愛知県 岐阜県 計	0 0 0				合計		愛知県 岐阜県 計	0 0 0	-3,030 -30 -3,060	愛知県:3,030m 岐阜県:30m :3,060m
			愛知県内訳		水衝洗堀 基礎地盤漏水	280 830												
					堤体漏水 越水(溢水)	0 2,210												
			岐阜県内訳		水衝洗堀 基礎地盤漏水	0 0												
					堤体漏水 越水(溢水)	0 7,580												
					計	10,900												

様式－4の2　　様式－4’の2　　（A－3版）

令和3年度　直轄河川重要水防箇所河川別調書＜工作物以外＞

（重要度　A）

図面対象番号	河川名	種　別	左右岸の区分	位　置	地　先　名	延長（m）	摘　要（水防工法）	重複区間 重複番号	重複区間 重複延長	前年度重要水防箇所調書 図面対象番号	種　別	重要度	左右岸別	位　置	延　長（m）	延長の増減と変更理由 延長(m) 増	延長(m) 減	変更理由
	（矢田川）																	
			左岸	0箇所	愛知県:0箇所 岐阜県:0箇所	0	愛知県:0m 岐阜県:0m	愛知県 岐阜県	0 0				左岸		愛知県 岐阜県	0 0	0 0	愛知県:0m 岐阜県:0m
			計					計	0				計		計	0	0	:0m
39	庄内川（矢田川）	越水(溢水)	右	6.4　+60 ～ 6.6　+100	名古屋市守山区町南 名古屋市守山区町南	160	暫定堤防 堤防高不足 (積土のう工)			43	越水(溢水)	A	右	6.4　+60 ～ 6.6　+100	160			
			右岸	1箇所	愛知県:1箇所 岐阜県:0箇所	160	愛知県:160m 岐阜県:0m	愛知県 岐阜県	0 0				右岸		愛知県 岐阜県	0 0	0 0	愛知県:0m 岐阜県:0m
			計					計	0				計		計	0	0	:0m
			合計	1箇所	愛知県:1箇所 岐阜県:0箇所	160	愛知県:160m 岐阜県:0m	愛知県 岐阜県	0 0				合計		愛知県 岐阜県	0 0	0 0	愛知県:0m 岐阜県:0m
								計	0						計	0	0	:0m
			愛知県内訳		水衝洗堀 基礎地盤漏水	0 0												
					堤体漏水 越水(溢水)	0 160												
			岐阜県内訳		水衝洗堀 基礎地盤漏水	0 0												
					堤体漏水 越水(溢水)	0 0												
					計	160												

様式－4の2　　様式－4’の2　　（A－3版）

令和3年度　直轄河川重要水防箇所河川別調書＜工作物以外＞

（重要度　B）

図面対象番号	河川名	種　別	左右岸の区分	位　置	地　先　名	延長（m）	摘　要（水防工法）
1	庄内川	堤体漏水	左	4.0 +130 ～ 5.4 +150	名古屋市中川区下之一色町 ～ 名古屋市中川区中須町	1,420	詳細点検Fs OUT（シート張り工）
2	庄内川	基礎地盤漏水	左	4.0 +130 ～ 5.4 +150	名古屋市中川区下之一色町 ～ 名古屋市中川区中須町	1,420	局所動水勾配i≧0.5（月の輪工）
3	庄内川	越水（溢水）	左	4.4 −100 ～ 4.4 +100	名古屋市中川区下之一色町 ～ 名古屋市中川区下之一色町	200	堤防高不足（積土のう工）
4	庄内川	越水（溢水）	左	4.6 +100 ～ 5.4	名古屋市中川区下之一色町 ～ 名古屋市中川区中須町	680	堤防高不足（積土のう工）
5	庄内川	水衝洗堀	左	4.8 +110 ～ 5.0 +120	名古屋市中川区下之一色町 ～ 名古屋市中川区下之一色町	210	洗堀の未施工（木流し工）
6	庄内川	越水（溢水）	左	5.4 +170 ～ 5.6 +100	名古屋市中川区中須町 ～ 名古屋市中川区中須町	150	河積不足（積土のう工）
7	庄内川	越水（溢水）	左	5.8 +100 ～ 6.0 +100	名古屋市中川区中須町 ～ 名古屋市中川区中須町	170	河積不足（積土のう工）
8	庄内川	堤体漏水	左	6.4 +50 ～ 6.6 −20	名古屋市中川区中須町 ～ 名古屋市中川区本前田町	190	詳細点検Fs OUT（シート張り工）
9	庄内川	基礎地盤漏水	左	6.4 +50 ～ 6.6 −20	名古屋市中川区中須町 ～ 名古屋市中川区本前田町	190	局所動水勾配i≧0.5（月の輪工）
10	庄内川	越水（溢水）	左	6.4 +50 ～ 6.6 +130	名古屋市中川区中須町 ～ 名古屋市中川区本前田町	340	河積不足（積土のう工）
11	庄内川	越水（溢水）	左	6.6 +130 ～ 6.8 +40	名古屋市中川区本前田町 ～ 名古屋市中川区横井	120	H26.5築堤（嵩上げ）河積不足（積土のう工）
12	庄内川	越水（溢水）	左	6.8 +70 ～ 6.8 +100	名古屋市中川区横井 ～ 名古屋市中川区横井	30	H26.7築堤（嵩上げ）河積不足（積土のう工）
13	庄内川	越水（溢水）	左	7.2 +120 ～ 9.4 +100	名古屋市中村区横井町 ～ 名古屋市中村区岩塚町	2,330	堤防高・河積不足（積土のう工）

重複区間		前年度重要水防箇所調書						延長の増減と変更理由		
重複番号	重複延長	図面対象番号	種　別	重要度	左右岸別	位　置	延長（m）	延長（m）増	延長（m）減	変更理由
	1,420	1	堤体漏水	B	左	4.0 +130 ～ 5.4 +150	1,420			変更なし
	1,420	2	基礎地盤漏水	B	左	4.0 +130 ～ 5.4 +150	1,420			変更なし
		3	越水（溢水）	B	左	4.4 −100 ～ 4.4 +100	200			変更なし
	680	4	越水（溢水）	B	左	4.6 +100 ～ 5.4	680			変更なし
	210	5	水衝洗堀	B	左	4.8 +110 ～ 5.0 +120	210			変更なし
		6	越水（溢水）	B	左	5.4 +170 ～ 5.6 +100	150			変更なし
	170	7	越水（溢水）	B	左	5.8 +100 ～ 6.0 +100	170			変更なし
	190	8	堤体漏水	B	左	6.4 +50 ～ 6.6 −20	190			変更なし
	190	9	基礎地盤漏水	B	左	6.4 +50 ～ 6.6 −20	190			変更なし
	190	10	越水（溢水）	B	左	6.4 +50 ～ 6.6 +130	340			変更なし
		11	越水（溢水）	B	左	6.6 +130 ～ 6.8 +40	120			変更なし
		12	越水（溢水）	B	左	6.8 +70 ～ 6.8 +100	30			変更なし
	840	13	越水（溢水）	B	左	7.2 +120 ～ 9.4 +100	2,330			変更なし

様式－4の2　　様式－4’の2　　（A－3版）

令和3年度　直轄河川重要水防箇所河川別調書＜工作物以外＞

（重要度　B）

図面対象番号	河川名	種　別	左右岸の区分	位　置	地　先　名	延長（m）	摘　要（水防工法）
14	庄内川	水衝洗堀	左	8.4 +50 ～ 8.6	名古屋市中村区岩塚町 名古屋市中村区岩塚町	360	洗堀の未施工 (木流し工)
15	庄内川	堤体漏水	左	8.8 +100 ～ 9.4 +100	名古屋市中村区岩塚町 名古屋市中村区岩塚町	710	詳細点検Fs OUT (シート張り工)
16	庄内川	基礎地盤漏水	左	8.8 +100 ～ 9.4 +100	名古屋市中村区岩塚町 名古屋市中村区岩塚町	710	局所動水勾配i≧0.5 (月の輪工)
17	庄内川	堤体漏水	左	9.4 +100 ～ 10.2 +100	名古屋市中村区岩塚町 名古屋市中村区稲葉地町	590	t*≧0.01 詳細点検Fs OUT (シート張り工)
18	庄内川	基礎地盤漏水	左	9.4 +100 ～ 10.6	名古屋市中村区岩塚町 名古屋市中村区稲葉地町	820	局所動水勾配i≧0.5 (月の輪工)
19	庄内川	越水(溢水)	左	9.6 +100 ～ 10.2 +100	名古屋市中村区稲葉地町 名古屋市中村区稲葉地町	410	河積不足 (積土のう工)
20	庄内川	堤体漏水	左	10.2 +100 ～ 10.6	名古屋市中村区稲葉地町 名古屋市中村区稲葉地町	230	詳細点検Fs OUT (シート張り工)
21	庄内川	越水(溢水)	左	10.4 +100 ～ 10.8 +2	名古屋市中村区稲葉地町 名古屋市中村区稲葉地町	300	堤防高不足 (積土のう工)
22	庄内川	越水(溢水)	左	10.8 +2 ～ 11.6 +100	名古屋市中村区稲葉地町 名古屋市中村区稲葉地町	900	H24築堤護岸(嵩上げ) 堤防高・河積不足 (積土のう工)
23	庄内川	堤体漏水	左	11.6 ～ 11.8 +40	名古屋市中村区稲葉地町 名古屋市中村区稲葉地町	240	詳細点検Fs OUT (シート張り工)
24	庄内川	基礎地盤漏水	左	11.6 ～ 11.8 +40	名古屋市中村区稲葉地町 名古屋市中村区稲葉地町	240	局所動水勾配i≧0.5 被災履歴あり(暫定対策) (月の輪工)
25	庄内川	越水(溢水)	左	11.6 +100 ～ 13.6 +100	名古屋市中村区稲葉地町 名古屋市中村区日比津町	1,900	H23築堤(嵩上げ) 堤防高・河積不足 (積土のう工)
26	庄内川	堤体漏水	左	13.4 +20 ～ 13.6 -20	名古屋市中村区日比津町 名古屋市中村区日比津町	160	t*≧0.01 詳細点検Fs OUT (シート張り工)

重複区間		前年度重要水防箇所調書						延長の増減と変更理由		
重複番号	重複延長	図面対象番号	種　別	重要度	左右岸別	位　置	延　長（m）	延長(m) 増	延長(m) 減	変　更　理　由
	360	14	水衝洗堀	B	左	8.4 +50 ～ 8.6	360			変更なし
	710	15	堤体漏水	B	左	8.8 +100 ～ 9.4 +100	710			変更なし
	710	16	基礎地盤漏水	B	左	8.8 +100 ～ 9.4 +100	710			変更なし
	590	17	堤体漏水	B	左	9.4 +100 ～ 10.2 +100	590			変更なし
	820	18	基礎地盤漏水	B	左	9.4 +100 ～ 10.6	820			変更なし
	90	19	越水(溢水)	B	左	9.6 +100 ～ 10.2 +100	410			変更なし
	230	20	堤体漏水	B	左	10.2 +100 ～ 10.6	230			変更なし
	100	21	越水(溢水)	B	左	10.4 +100 ～ 10.8 +2	300			変更なし
	100	22	越水(溢水)	B	左	10.8 +2 ～ 11.6 +100	900			変更なし
	240	23	堤体漏水	B	左	11.6 ～ 11.8 +40	240			変更なし
	240	24	基礎地盤漏水	B	左	11.6 ～ 11.8 +40	240			変更なし
	550	25	越水(溢水)	B	左	11.6 +100 ～ 13.6 +100	1,900			変更なし
	160	26	堤体漏水	B	左	13.4 +20 ～ 13.6 -20	160			変更なし

様式－4の2

様式－4'の2

（A－3版）

令和3年度　直轄河川重要水防箇所河川別調書＜工作物以外＞

（重要度　B）

図面対象番号	河川名	種　別	左右岸の区分	位　置	地　先　名	延長（m）	摘　要（水防工法）
27	庄内川	基礎地盤漏水	左	13.4 +20 ～ 13.6 -20	名古屋市中村区日比津町 名古屋市中村区日比津町	160	局所動水勾配i≧0.5 (月の輪工)
28	庄内川	堤体漏水	左	13.8 ～ 14.6 +130	名古屋市中村区枇杷島町 名古屋市西区南堀越	1,010	詳細点検Fs OUT (シート張り工)
29	庄内川	基礎地盤漏水	左	13.8 +40 ～ 14.0 +80	名古屋市中村区枇杷島町 名古屋市中村区枇杷島町	240	局所動水勾配i≧0.5 被災履歴あり(暫定対策) (月の輪工)
30	庄内川	基礎地盤漏水	左	14.2 +20 ～ 14.6 -120	名古屋市中村区枇杷島町 名古屋市西区南堀越	340	局所動水勾配i≧0.5 被災履歴あり(暫定対策) (月の輪工)
31	庄内川	越水(溢水)	左	14.4 +100 ～ 15.8 +40	名古屋市西区枇杷島 名古屋市西区堀越	1,500	H23築堤(嵩上げ) 堤防高・河積不足 (積土のう工)
32	庄内川	基礎地盤漏水	左	14.6 -50 ～ 14.6 +130	名古屋市西区南堀越 名古屋市西区南堀越	180	局所動水勾配i≧0.5 被災履歴あり(暫定対策) (月の輪工)
33	庄内川	堤体漏水	左	14.6 +170 ～ 15.2 -30	名古屋市西区南堀越 名古屋市西区南堀越	450	詳細点検Fs OUT H26.5築堤(嵩上げ) (シート張り工)
34	庄内川	基礎地盤漏水	左	14.6 +170 ～ 15.2 -30	名古屋市西区南堀越 名古屋市西区南堀越	450	局所動水勾配i≧0.5 H26.5築堤(嵩上げ) (月の輪工)
35	庄内川	堤体漏水	左	15.6 +60 ～ 16.0	名古屋市西区堀越 名古屋市西区堀越	340	t*≧0.01 詳細点検Fs OUT (シート張り工)
36	庄内川	基礎地盤漏水	左	15.6 +60 ～ 15.8 +190	名古屋市西区堀越 名古屋市西区堀越	320	局所動水勾配i≧0.5 (月の輪工)
37	庄内川	越水(溢水)	左	15.8 +120 ～ 16.2 +100	名古屋市西区堀越 名古屋市西区堀越	370	暫定堤防 堤防高不足 (積土のう工)
38	庄内川	堤体漏水	左	16.2 -40 ～ 16.4 +80	名古屋市西区堀越 名古屋市西区堀越	310	t*≧0.01 詳細点検Fs OUT (シート張り工)
39	庄内川	基礎地盤漏水	左	16.2 -40 ～ 16.4 +80	名古屋市西区堀越 名古屋市西区堀越	310	局所動水勾配i≧0.5 (月の輪工)

重複区間		前年度重要水防箇所調書						延長の増減と変更理由		
重複番号	重複延長	図面対象番号	種　別	重要度	左右岸別	位　置	延　長（m）	延長(m) 増	延長(m) 減	変　更　理　由
	160	27	基礎地盤漏水	B	左	13.4 +20 ～ 13.6 -20	160			変更なし
	830	28	堤体漏水	B	左	13.8 ～ 14.6 +130	1,010			変更なし
	240	29	基礎地盤漏水	B	左	13.8 ～ 14.0 +80	280		-40	対策済み区間精査による延長減
	340	30	基礎地盤漏水	B	左	14.2 +20 ～ 14.6 -120	340			変更なし
	1,130	31	越水(溢水)	B	左	14.4 +100 ～ 15.8 +40	1,500			変更なし
		32	基礎地盤漏水	B	左	14.6 -50 ～ 14.6 +130	180			変更なし
	450	33	堤体漏水	B	左	14.6 +170 ～ 15.2 -30	450			変更なし
	450	34	基礎地盤漏水	B	左	14.6 +170 ～ 15.2 -30	450			変更なし
	340	35	堤体漏水	B	左	15.6 +60 ～ 16.0	340			変更なし
	320	36	基礎地盤漏水	B	左	15.6 +60 ～ 16.0	340		-20	対策済み区間精査による延長減
	210	37	越水(溢水)	B	左	15.8 +120 ～ 16.2 +100	370			変更なし
	310	38	堤体漏水	B	左	16.2 -40 ～ 16.4 +80	310			変更なし
	310	39	基礎地盤漏水	B	左	16.2 -40 ～ 16.4 +80	310			変更なし

様式－4の2

様式－4’の2

（A－3版）

令和3年度　直轄河川重要水防箇所河川別調書＜工作物以外＞

（重要度　B）

図面対象番号	河川名	種　別	左右岸の区分	位　置	地　先　名	延長（m）	摘　要（水防工法）
40	庄内川	越水(溢水)	左	16.2 +100 ～ 17.2 +170	名古屋市西区堀越 名古屋市西区名塚町	1,010	堤防高・河積不足 (積土のう工)
41	庄内川	越水(溢水)	左	17.2 +170 ～ 17.8 +100	名古屋市西区名塚町 名古屋市西区稲生町	490	暫定堤防 堤防高・河積不足 (積土のう工)
42	庄内川	堤体漏水	左	17.6 +60 ～ 18.0	名古屋市西区稲生町 名古屋市北区福徳町	300	詳細点検Fs OUT (シート張り工)
除外							導流提
43	庄内川	水衝洗堀	左	18.2 +100 ～ 18.2 +170	名古屋市北区福徳町 名古屋市北区福徳町	70	水衝の暫定施工 (木流し工)
44	庄内川	水衝洗堀	左	18.6 +20 ～ 18.6 +170	名古屋市北区福徳町 名古屋市北区福徳町	150	水衝の暫定施工 (木流し工)
除外							導流提
除外							導流提
45	庄内川	越水(溢水)	左	20.8 +100 ～ 21.6	名古屋市北区成願寺 名古屋市守山区川西	680	H24築堤(嵩上げ) 河積不足 (積土のう工)
46	庄内川	越水(溢水)	左	21.6 +50 ～ 21.8 +110	名古屋市守山区川西 名古屋市守山区川西	280	河積不足 (積土のう工)
47	庄内川	堤体漏水	左	21.8 +80 ～ 22.0 -60	名古屋市守山区川西 名古屋市守山区瀬古	130	t*≧0.01 詳細点検Fs OUT (シート張り工)
48	庄内川	基礎地盤漏水	左	21.8 +80 ～ 22.0 -60	名古屋市守山区川西 名古屋市守山区瀬古	130	局所動水勾配i≧0.5 (月の輪工)
49	庄内川	越水(溢水)	左	21.8 +150 ～ 22.4 +80	名古屋市守山区川西 名古屋市守山区瀬古	600	暫定堤防 堤防高・河積不足 (積土のう工)

重複区間		前年度重要水防箇所調書						延長の増減と変更理由		
重複番号	重複延長	図面対象番号	種　別	重要度	左右岸別	位　置	延　長（m）	延長(m) 増	延長(m) 減	変　更　理　由
	330	40	越水(溢水)	B	左	16.2 +100 ～ 17.2 +170	1,010			変更なし
	260	41	越水(溢水)	B	左	17.2 +170 ～ 17.8 +100	490			変更なし
	240	42	堤体漏水	B	左	17.6 +60 ～ 18.0	300			変更なし
		43	越水(溢水)	B	左	18.0 +100 ～ 19.4 +100	1,410		-1,410	導流堤のため除外
		44	水衝洗堀	B	左	18.2 +100 ～ 18.2 +170	70			変更なし
		45	水衝洗堀	B	左	18.6 +20 ～ 18.6 +170	150			変更なし
		46	越水(溢水)	B	左	19.6 +50 ～ 20.4 +60	800		-800	導流堤のため除外
		47	越水(溢水)	B	左	20.4 +130 ～ 20.8 +100	460		-460	導流堤のため除外
	530	48	越水(溢水)	B	左	20.8 +100 ～ 21.6	680			変更なし
	30	49	越水(溢水)	B	左	21.6 +50 ～ 21.8 +110	280			変更なし
	130	50	堤体漏水	B	左	21.8 +80 ～ 22.0 -60	130			変更なし
	130	51	基礎地盤漏水	B	左	21.8 +80 ～ 22.0 -60	130			変更なし
	600	52	越水(溢水)	B	左	21.8 +150 ～ 22.4 +80	600			変更なし

様式－4の2　　様式－4’の2　　（A－3版）

令和3年度　直轄河川重要水防箇所河川別調書＜工作物以外＞

（重要度　B）

図面対象番号	河川名	種　別	左右岸の区分	位　置	地　先　名	延長（m）	摘　要（水防工法）
50	庄内川	堤体漏水	左	22.0　-60 ～ 23.2　-20	名古屋市守山区瀬古 名古屋市守山区幸心	1,210	t*≧0.01 詳細点検Fs OUT (シート張り工)
51	庄内川	基礎地盤漏水	左	22.0　-60 ～ 22.0	名古屋市守山区瀬古 名古屋市守山区瀬古	60	局所動水勾配i≧0.5 (月の輪工)
52	庄内川	越水(溢水)	左	22.4　+80 ～ 23.0　+70	名古屋市守山区瀬古 名古屋市守山区大字瀬古	590	河積不足 (積土のう工)
53	庄内川	基礎地盤漏水	左	22.4　+100 ～ 22.6　+40	名古屋市守山区瀬古 名古屋市守山区瀬古	140	局所動水勾配i≧0.5 (月の輪工)
54	庄内川	基礎地盤漏水	左	22.8　+10 ～ 23.2　-20	名古屋市守山区大字瀬古 名古屋市守山区幸心	340	局所動水勾配i≧0.5 (月の輪工)
55	庄内川	越水(溢水)	左	23.0　+170 ～ 23.2　+30	名古屋市守山区大字瀬古 名古屋市守山区幸心	30	河積不足 (積土のう工)
56	庄内川	越水(溢水)	左	23.2　+30 ～ 23.8　+40	名古屋市守山区幸心 名古屋市守山区川宮町	610	暫定堤防 堤防高不足 (積土のう工)
57	庄内川	堤体漏水	左	23.2　+30 ～ 24.4　+50	名古屋市守山区幸心 名古屋市守山区川宮町	1,260	t*≧0.01 (シート張り工)
58	庄内川	越水(溢水)	左	23.8　+40 ～ 25.0　+100	名古屋市守山区川宮町 名古屋市守山区川上町	1,240	河積不足 (積土のう工)
59	庄内川	基礎地盤漏水	左	23.8　+60 ～ 24.4	名古屋市守山区川宮町 名古屋市守山区川宮町	590	被災履歴あり(暫定施工) (月の輪工)
60	庄内川	堤体漏水	左	24.4　+50 ～ 24.8　+170	名古屋市守山区川宮町 名古屋市守山区川上町	450	t*≧0.01 詳細点検Fs OUT (シート張り工)
61	庄内川	基礎地盤漏水	左	24.4　+50 ～ 24.8　+170	名古屋市守山区川宮町 名古屋市守山区川上町	450	局所動水勾配i≧0.5 (月の輪工)
削除							

重複区間		前年度重要水防箇所調書						延長の増減と変更理由		
重複番号	重複延長	図面対象番号	種　別	重要度	左右岸別	位　置	延　長（m）	延長（m）増	延長（m）減	変　更　理　由
	1,210	53	堤体漏水	B	左	22.0　-60 ～ 23.2　-20	1,210			変更なし
	60	54	基礎地盤漏水	B	左	22.0　-60 ～ 22.0	60			変更なし
	590	55	越水(溢水)	B	左	22.4　+80 ～ 23.0　+70	590			変更なし
	140	56	基礎地盤漏水	B	左	22.4　+100 ～ 22.6　+40	140			変更なし
	340	57	基礎地盤漏水	B	左	22.8　+10 ～ 23.2　-20	340			変更なし
		58	越水(溢水)	B	左	23.0　+170 ～ 23.2　+30	30			変更なし
	610	59	越水(溢水)	B	左	23.2　+30 ～ 23.8　+40	610			変更なし
	1,260	60	堤体漏水	B	左	23.2　+30 ～ 24.4　+50	1,260			変更なし
	1,100	61	越水(溢水)	B	左	23.8　+40 ～ 25.0　+100	1,240			変更なし
	590	62	基礎地盤漏水	B	左	23.8　+60 ～ 24.4	590			変更なし
	450	63	堤体漏水	B	左	24.4　+50 ～ 24.8　+170	450			変更なし
	450	64	基礎地盤漏水	B	左	24.4　+50 ～ 24.8　+170	450			変更なし
		65	堤体漏水	B	左	25.2　+39 ～ 25.4　-10	160		-160	対策済み区間精査による除外

様式－4の2　　様式－4’の2　　（A－3版）

令和3年度　直轄河川重要水防箇所河川別調書＜工作物以外＞

（重要度　B）

図面対象番号	河川名	種　別	左右岸の区分	位　置	地　先　名	延長（m）	摘　要（水防工法）
削除							
62	庄内川	越水（溢水）	左	25.2 +120 ～ 25.6 +160	名古屋市守山区川上町 ～ 名古屋市守山区川東山	440	河積不足（積土のう工）
63	庄内川	水衝洗堀	左	25.2 +160 ～ 25.4 +50	名古屋市守山区川上町 ～ 名古屋市守山区川上町	100	洗堀の暫定施工（木流し工）
64	庄内川	堤体漏水	左	27.8 +100 ～ 30.2	名古屋市守山区大字吉根 ～ 名古屋市守山区大字吉根	1,780	詳細点検Fs OUT（シート張り工）
65	庄内川	基礎地盤漏水	左	27.8 +100 ～ 30.2	名古屋市守山区大字吉根 ～ 名古屋市守山区大字吉根	1,780	局所動水勾配i≧0.5（月の輪工）
66	庄内川	越水（溢水）	左	27.8 +100 ～ 28.0 +100	名古屋市守山区大字吉根 ～ 名古屋市守山区大字吉根	300	河積不足（積土のう工）
67	庄内川	越水（溢水）	左	28.2 +100 ～ 29.2 +80	名古屋市守山区大字吉根 ～ 名古屋市守山区大字吉根	690	河積不足（積土のう工）
68	庄内川	越水（溢水）	左	29.4 +140 ～ 29.6 +100	名古屋市守山区大字吉根 ～ 名古屋市守山区大字吉根	90	堤防高・河積不足（積土のう工）
69	庄内川	水衝洗堀	左	31.2 +50 ～ 31.2 +190	名古屋市守山区深沢 ～ 名古屋市守山区深沢	140	洗堀の未施工（木流し工）
70	庄内川	越水（溢水）	左	31.4 +100 ～ 31.8 +100	名古屋市守山区大字下志段味 ～ 名古屋市守山区大字下志段味	370	河積不足（積土のう工）
71	庄内川	越水（溢水）	左	32.2 ～ 32.2 +100	名古屋市守山区大字下志段味 ～ 名古屋市守山区大字下志段味	100	暫定堤防 河積不足（積土のう工）
72	庄内川	越水（溢水）	左	34.2 +100 ～ 34.6 +100	名古屋市守山区大字上志段味 ～ 名古屋市守山区大字上志段味	270	H26.5築堤（嵩上げ） 河積不足（積土のう工）
73	庄内川	水衝洗堀	左	34.6 +80 ～ 34.6 +100	名古屋市守山区大字上志段味 ～ 名古屋市守山区大字上志段味	20	洗堀の未施工（木流し工）

重複区間		前年度重要水防箇所調書						延長の増減と変更理由		
重複番号	重複延長	図面対象番号	種　別	重要度	左右岸別	位　置	延　長（m）	延長（m）増	延長（m）減	変更理由
		66	基礎地盤漏水	B	左	25.2 +39 ～ 25.4 -10	160		-160	対策済み区間精査による除外
		67	越水（溢水）	B	左	25.2 +120 ～ 25.6 +160	440			変更なし
		68	水衝洗堀	B	左	25.2 +160 ～ 25.4 +50	100			変更なし
	1,780	69	堤体漏水	B	左	27.8 +100 ～ 30.2	1,780			変更なし
	1,780	70	基礎地盤漏水	B	左	27.8 +100 ～ 30.2	1,780			変更なし
	300	71	越水（溢水）	B	左	27.8 +100 ～ 28.0 +100	300			変更なし
	200	72	越水（溢水）	B	左	28.2 +100 ～ 29.2 +80	690			変更なし
	90	73	越水（溢水）	B	左	29.4 +140 ～ 29.6 +100	90			変更なし
		74	水衝洗堀	B	左	31.2 +50 ～ 31.2 +190	140			変更なし
		75	越水（溢水）	B	左	31.4 +100 ～ 31.8 +100	370			変更なし
		76	越水（溢水）	B	左	32.2 ～ 32.2 +100	100			変更なし
	20	77	越水（溢水）	B	左	34.2 +100 ～ 34.6 +100	270			変更なし
	20	78	水衝洗堀	B	左	34.6 +80 ～ 34.6 +100	20			変更なし

様式－4の2　　様式－4’の2　　（A－3版）

令和3年度　直轄河川重要水防箇所河川別調書＜工作物以外＞

（重要度　B）

図面対象番号	河川名	種　別	左右岸の区分	位　置	地　先　名	延長（m）	摘　要（水防工法）
74	庄内川	越水（溢水）	左	34.8 +100 ～ 35.0 +100	名古屋市守山区大字上志段味 名古屋市守山区大字上志段味	260	堤防高不足
75	庄内川	水衝洗堀	左	38.0 +150 ～ 38.2 +150	瀬戸市鹿乗町 瀬戸市鹿乗町	240	洗堀の未施工 （木流し工）
76	庄内川	越水（溢水）	左	38.2 +160 ～ 38.4 +40	瀬戸市鹿乗町 瀬戸市鹿乗町	80	暫定堤防 堤防高不足 （積土のう工）
77	土岐川	堤体漏水	左	47.2 +100 ～ 48.0 +40	多治見市脇之島町 多治見市平和町	700	詳細点検Fs OUT （シート張り工）
78	土岐川	越水（溢水）	左	47.6 +100 ～ 48.0	多治見市平和町 多治見市平和町	260	余裕高不足 （積土のう工）
79	土岐川	越水（溢水）	左	48.0 +60 ～ 48.2 +80	多治見市平和町 多治見市平和町	220	余裕高不足 （積土のう工）
除外							
80	土岐川	越水（溢水）	左	48.2 +80 ～ 48.4 +100	多治見市平和町 多治見市平和町	230	余裕高不足 （積土のう工）
81	土岐川	越水（溢水）	左	49.4 +100 ～ 49.6 +50	多治見市本町 多治見市明治町	130	暫定堤防 余裕高不足 （積土のう工）
82	土岐川	越水（溢水）	左	49.6 +150 ～ 49.8 +100	多治見市明治町 多治見市新富町	170	暫定堤防 余裕高不足 （積土のう工）
83	土岐川	水衝洗堀	左	50.2 +90 ～ 50.4 +60	多治見市生田町 多治見市生田町	250	洗堀の未施工 （木流し工）
84	土岐川	越水（溢水）	左	50.4 +110 ～ 50.6 +40	多治見市生田町 多治見市生田町	150	暫定堤防 河積不足 （積土のう工）
85	土岐川	水衝洗堀	左	50.4 +145 ～ 50.6 +40	多治見市生田町 多治見市生田町	120	洗堀の未施工 （木流し工）

重複区間		前年度重要水防箇所調書						延長の増減と変更理由		
重複番号	重複延長	図面対象番号	種　別	重要度	左右岸別	位　置	延　長（m）	延長（m）増	延長（m）減	変更理由
		79	越水（溢水）	B	左	34.8 +100 ～ 35.0 +100	260			変更なし
	240	80	水衝洗堀	B	左	38.0 +150 ～ 38.2 +150	240			変更なし
		81	越水（溢水）	B	左	38.2 +160 ～ 38.4 +40	80			変更なし
	660	82	堤体漏水	B	左	47.2 +100 ～ 48.0 +40	700			変更なし
	470	83	越水（溢水）	B	左	47.6 +100 ～ 48.0	260			変更なし
	120	84	越水（溢水）	B	左	48.0 +60 ～ 48.2 +80	220			変更なし
		85	堤体漏水	B	左	48.2 +80 ～ 48.4 +100	230		-230	浸透対策施工済みにより削除
	150							230		工事による堤防高の見直し (48.2+80～48.4+100:A→B)
		86	越水（溢水）	B	左	49.4 +100 ～ 49.6 +50	130			変更なし
		87	越水（溢水）	B	左	49.6 +150 ～ 49.8 +100	170			変更なし
	160	88	水衝洗堀	B	左	50.2 +90 ～ 50.4 +60	250			変更なし
	120	89	越水（溢水）	B	左	50.4 +110 ～ 50.6 +40	150			変更なし
	120	90	水衝洗堀	B	左	50.4 +145 ～ 50.6 +40	120			変更なし

様式－4の2　　様式－4'の2　　（A－3版）

令和3年度　直轄河川重要水防箇所河川別調書＜工作物以外＞

（重要度　B）

図面対象番号	河川名	種　別	左右岸の区分	位　置	地　先　名	延長（m）	摘　要（水防工法）	重複区間 重複番号	重複区間 重複延長	前年度重要水防箇所調書 図面対象番号	種　別	重要度	左右岸別	位　置	延　長（m）	延長の増減と変更理由 延長(m) 増	延長(m) 減	変更理由
86	土岐川	水衝洗堀	左	50.6　+60 ～ 50.6　+110	多治見市生田町 多治見市生田町	50	洗堀の未施工 （木流し工）		50	91	水衝洗堀	B	左	50.6　+60 ～ 50.6　+110	50			変更なし
87	土岐川	越水（溢水）	左	50.6　+60 ～ 50.8	多治見市生田町 多治見市山吹町	130	暫定堤防 余裕高不足 （積土のう工）		50	92	越水（溢水）	B	左	50.6　+60 ～ 50.8	130			変更なし
削除										93	堤体漏水	B	左	50.6　+110 ～ 50.6　+180	70		-70	精査の結果削除
88	土岐川	越水（溢水）	左	52.0　+20 ～ 52.0　+110	多治見市山吹町 多治見市山吹町	90	暫定堤防 余裕高不足 （積土のう工）			94	越水（溢水）	B	左	52.0　+20 ～ 52.0　+110	90			変更なし
89	土岐川	越水（溢水）	左	56.4　+100 ～ 56.6　+100	土岐市土岐津町土岐口 土岐市土岐津町土岐口	190	暫定堤防 余裕高不足 （積土のう工）		20	95	越水（溢水）	B	左	56.4　+100 ～ 56.6　+100	190			変更なし
90	土岐川	越水（溢水）	左	57.0　+100 57.4　+100	土岐市土岐津町土岐口 土岐市土岐津町土岐口	410	余裕高不足 （積土のう工）			96	越水（溢水）	B	左	57.0　+100 57.4　+100	410			変更なし
91	土岐川	越水（溢水）	左	57.8　+100 58.0　+100	土岐市土岐津町高山 土岐市土岐津町高山	220	暫定堤防 河積不足 （積土のう工）			97	越水（溢水）	B	左	57.8　+100 58.0　+100	220			変更なし
92	土岐川	越水（溢水）	左	59.0　+100 ～ 59.6　+100	土岐市肥田浅野笠神町 土岐市肥田町浅野	630	余裕高不足 （積土のう工）			98	越水（溢水）	B	左	59.0　+100 ～ 59.6　+100	630			変更なし
			左岸 計	94箇所	愛知県:78箇所 岐阜県:16箇所	38,470	愛知県:38,470m 岐阜県:3,950m	愛知県 岐阜県 計	26,380 1,920 28,300				左岸 計		愛知県 岐阜県 計	0 230 230	-3,350 0 -3,350	愛知県:3,350m 岐阜県:230m :3,580m

様式－4の2　　様式－4’の2　　（A－3版）

令和3年度　直轄河川重要水防箇所河川別調書＜工作物以外＞

（重要度　B）

図面対象番号	河川名	種　別	左右岸の区分	位　置	地　先　名	延長（m）	摘　要（水防工法）	重複区間 重複番号	重複区間 重複延長	前年度重要水防箇所調書 図面対象番号	種　別	重要度	左右岸別	位　置	延　長（m）	延長の増減と変更理由 延長(m) 増	延長(m) 減	変　更　理　由
除外							背割提			99	越水(溢水)	B	右	2.0 +100 ～ 2.2 +100	180		-180	背割提のため除外
除外							背割提			100	越水(溢水)	B	右	2.6 +100 ～ 3.2 +100	590		-590	背割提のため除外
93	庄内川	堤体漏水	右	3.4 ～ 3.8	名古屋市中川区下之一色町 ～ 名古屋市中川区下之一色町	430	詳細点検Fs OUT (シート張り工)		430	101	堤体漏水	B	右	3.4 ～ 3.8	430			変更なし
94	庄内川	基礎地盤漏水	右	3.4 ～ 3.8	名古屋市中川区下之一色町 ～ 名古屋市中川区下之一色町	430	局所動水勾配i≧0.5 (月の輪工)		430	102	基礎地盤漏水	B	右	3.4 ～ 3.8	430			変更なし
95	庄内川	越水(溢水)	右	4.0 +100 ～ 4.4 +100	名古屋市中川区下之一色町 ～ 名古屋市中川区下之一色町	390	堤防高不足 (積土のう工)		160	103	越水(溢水)	B	右	4.0 +100 ～ 4.4 +100	390			変更なし
96	庄内川	基礎地盤漏水	右	4.2 +120 ～ 4.4 +100	名古屋市中川区下之一色町 ～ 名古屋市中川区下之一色町	160	局所動水勾配i≧0.5 被災履歴あり(暫定施工) (月の輪工)		160	104	基礎地盤漏水	B	右	4.2 +120 ～ 4.4 +100	160			変更なし
97	庄内川	基礎地盤漏水	右	4.4 +140 ～ 4.6 +100	名古屋市中川区下之一色町 ～ 名古屋市中川区下之一色町	180	局所動水勾配i≧0.5 被災履歴あり(暫定施工) (月の輪工)			105	基礎地盤漏水	B	右	4.4 +140 ～ 4.6 +100	180			変更なし
98	庄内川	越水(溢水)	右	4.6 +100 ～ 5.4	名古屋市中川区下之一色町 ～ 名古屋市中川区大当郎	700	堤防高不足 (積土のう工)		30	106	越水(溢水)	B	右	4.6 +100 ～ 5.4	700			変更なし
99	庄内川	基礎地盤漏水	右	5.4 -30 ～ 5.6 -30	名古屋市中川区大当郎 ～ 名古屋市中川区大当郎	170	局所動水勾配i≧0.5 被災履歴あり(暫定施工) (月の輪工)		30	107	基礎地盤漏水	B	右	5.4 -30 ～ 5.6 -30	170			変更なし
100	庄内川	越水(溢水)	右	5.4 +160 ～ 6.2 +130	名古屋市中川区大当郎 ～ 名古屋市中川区前田西町	660	暫定堤防 河積不足 (積土のう工)		10	108	越水(溢水)	B	右	5.4 +160 ～ 6.2 +130	660			変更なし
101	庄内川	堤体漏水	右	7.2 +40 ～ 7.2 +100	名古屋市中川区長須賀 ～ 名古屋市中川区長須賀	60	詳細点検Fs OUT (シート張り工)		60	109	堤体漏水	B	右	7.2 +40 ～ 7.2 +100	60			変更なし
102	庄内川	基礎地盤漏水	右	7.2 +40 ～ 7.6 +100	名古屋市中川区長須賀 ～ 名古屋市中川区長須賀	470	局所動水勾配i≧0.5 (月の輪工)		470	110	基礎地盤漏水	B	右	7.2 +40 ～ 7.6 +100	470			変更なし
103	庄内川	堤体漏水	右	7.2 +100 ～ 7.6 +100	名古屋市中川区長須賀 ～ 名古屋市中川区長須賀	410	t*≧0.01 (シート張り工)		410	111	堤体漏水	B	右	7.2 +100 ～ 7.6 +100	410			変更なし

様式－4の2　　様式－4’の2　　（A－3版）

令和3年度　直轄河川重要水防箇所河川別調書＜工作物以外＞

（重要度　B）

図面対象番号	河川名	種　別	左右岸の区分	位　置	地　先　名	延長（m）	摘　要（水防工法）
104	庄内川	越水(溢水)	右	7.2 +120 ～ 7.4 +150	名古屋市中川区長須賀 名古屋市中川区長須賀	220	河積不足 (積土のう工)
105	庄内川	越水(溢水)	右	7.4 +150 ～ 7.6 +150	名古屋市中川区長須賀 名古屋市中川区長須賀	230	暫定堤防 河積不足 (積土のう工)
106	庄内川	越水(溢水)	右	7.6 +150 ～ 8.6 +100	名古屋市中川区長須賀 名古屋市中川区万場	1,090	堤防高・河積不足 (積土のう工)
107	庄内川	堤体漏水	右	7.8 -100 ～ 7.8 +120	名古屋市中川区長須賀 名古屋市中川区長須賀	220	t*≧0.01 詳細点検Fs OUT (シート張り工)
108	庄内川	基礎地盤漏水	右	7.8 -100 ～ 7.8 +120	名古屋市中川区長須賀 名古屋市中川区長須賀	220	局所動水勾配i≧0.5 (月の輪工)
109	庄内川	基礎地盤漏水	右	8.6 +60 ～ 9.6 +40	名古屋市中川区万場 名古屋市中川区大地	970	局所動水勾配i≧0.5 被災履歴あり(暫定施工) (月の輪工)
110	庄内川	越水(溢水)	右	8.8 +100 ～ 9.6 +20	名古屋市中川区富田町 名古屋市中川区大地	710	河積不足 (積土のう工)
111	庄内川	水衝洗堀	右	9.2 +50 ～ 9.8	名古屋市中川区大地 名古屋市中川区大地	570	洗堀の未施工 (木流し工)
112	庄内川	越水(溢水)	右	9.6 +20 ～ 9.8	名古屋市中川区大地 名古屋市中川区大地	210	暫定堤防 河積不足 (積土のう工)
113	庄内川	堤体漏水	右	9.6 +40 ～ 9.8 +150	名古屋市中川区大地 名古屋市中川区大地	340	t*≧0.01 詳細点検Fs OUT (シート張り工)
114	庄内川	基礎地盤漏水	右	9.6 +40 ～ 10.0 +90	名古屋市中川区大地 海部郡大治町	460	局所動水勾配i≧0.5 被災履歴あり(暫定施工) (月の輪工)
115	庄内川	越水(溢水)	右	9.8 ～ 10.2 +50	名古屋市中川区大地 海部郡大治町	420	河積不足 (積土のう工)
116	庄内川	越水(溢水)	右	10.2 +100 ～ 10.6 +100	海部郡大治町 海部郡大治町	470	堤防高不足 (積土のう工)

重複区間		前年度重要水防箇所調書						延長の増減と変更理由		
重複番号	重複延長	図面対象番号	種　別	重要度	左右岸別	位　置	延　長（m）	延長(m) 増	延長(m) 減	変　更　理　由
	220	112	越水(溢水)	B	右	7.2 +120 ～ 7.4 +150	220			変更なし
	180	113	越水(溢水)	B	右	7.4 +150 ～ 7.6 +150	230			変更なし
	530	114	越水(溢水)	B	右	7.6 +150 ～ 8.6 +100	1,090			変更なし
	220	115	堤体漏水	B	右	7.8 -100 ～ 7.8 +120	220			変更なし
	220	116	基礎地盤漏水	B	右	7.8 -100 ～ 7.8 +120	220			変更なし
	970	117	基礎地盤漏水	B	右	8.6 +60 ～ 9.6 +40	970			変更なし
	710	118	越水(溢水)	B	右	8.8 +100 ～ 9.6 +20	710			変更なし
	570	119	水衝洗堀	B	右	9.2 +50 ～ 9.8	570			変更なし
	210	120	越水(溢水)	B	右	9.6 +20 ～ 9.8	210			変更なし
	340	121	堤体漏水	B	右	9.6 +40 ～ 9.8 +150	340			変更なし
	290	122	基礎地盤漏水	B	右	9.6 +40 ～ 10.0 +90	460			変更なし
	230	123	越水(溢水)	B	右	9.8 ～ 10.2 +50	420			変更なし
	100	124	越水(溢水)	B	右	10.2 +100 ～ 10.6 +100	470			変更なし

様式－4の2　　様式－4'の2　　（A－3版）

令和3年度　直轄河川重要水防箇所河川別調書＜工作物以外＞

（重要度　B）

図面対象番号	河川名	種　別	左右岸の区分	位　置	地　先　名	延長（m）	摘　要（水防工法）
117	庄内川	基礎地盤漏水	右	10.6 ～ 10.8　-30	海部郡大治町 海部郡大治町	160	被災履歴あり(暫定施工) (月の輪工)
118	庄内川	越水(溢水)	右	10.6　+100 ～ 11.0　+100	海部郡大治町 海部郡大治町	400	堤防高不足 (積土のう工)
119	庄内川	越水(溢水)	右	11.0　+100 ～ 11.8	海部郡大治町 あま市下萱津	740	暫定堤防 堤防高・河積不足 (積土のう工)
120	庄内川	越水(溢水)	右	11.8 ～ 11.8　+80	あま市下萱津 あま市下萱津	80	暫定堤防 堤防高不足 (積土のう工)
121	庄内川	越水(溢水)	右	11.8　+80 ～ 11.8　+190	あま市下萱津 あま市下萱津	110	堤防高不足 (積土のう工)
122	庄内川	越水(溢水)	右	11.8　+190 ～ 13.6　+100	あま市下萱津 清須市西・南・北枇杷池	1,710	堤防高・河積不足 (積土のう工)
123	庄内川	堤体漏水	右	12.2　+20 ～ 12.6　+100	清須市下河原 清須市下河原	450	t*≧0.01 詳細点検Fs OUT (シート張り工)
124	庄内川	基礎地盤漏水	右	12.2　+20 ～ 12.6　+100	清須市下河原 清須市下河原	450	局所動水勾配i≧0.5 (月の輪工)
125	庄内川	堤体漏水	右	13.4　-30 ～ 14.6　+10	清須市下河原 清須市橋詰	1,350	詳細点検Fs OUT (シート張り工)
126	庄内川	基礎地盤漏水	右	13.4　-30 ～ 14.6　+10	清須市下河原 清須市橋詰	1,350	局所動水勾配i≧0.5 (月の輪工)
127	庄内川	越水(溢水)	右	13.8　+100 ～ 14.4　+30	清須市西・南・北枇杷池 清須市南間屋	570	暫定堤防 堤防高不足 (積土のう工)
128	庄内川	越水(溢水)	右	14.4　+30 ～ 15.2　+130	清須市南間屋 清須市下新	950	堤防高・河積不足 (積土のう工)
129	庄内川	基礎地盤漏水	右	14.6　+175 ～ 15.4　-75	清須市橋詰 清須市上新	580	被災履歴あり(暫定施工) (月の輪工)

重複区間		前年度重要水防箇所調書						延長の増減と変更理由		
重複番号	重複延長	図面対象番号	種　別	重要度	左右岸別	位　置	延　長（m）	延長(m) 増	延長(m) 減	変　更　理　由
	160	125	基礎地盤漏水	B	右	10.6 ～ 10.8　-30	160			変更なし
		126	越水(溢水)	B	右	10.6　+100 ～ 11.0　+100	400			変更なし
		127	越水(溢水)	B	右	11.0　+100 ～ 11.8	740			変更なし
		128	越水(溢水)	B	右	11.8 ～ 11.8　+80	80			変更なし
		129	越水(溢水)	B	右	11.8　+80 ～ 11.8　+190	110			変更なし
	780	130	越水(溢水)	B	右	11.8　+190 ～ 13.6　+100	1,710			変更なし
	450	131	堤体漏水	B	右	12.2　+20 ～ 12.6　+100	450			変更なし
	450	132	基礎地盤漏水	B	右	12.2　+20 ～ 12.6　+100	450			変更なし
	1,230	133	堤体漏水	B	右	13.4　-30 ～ 14.6　+10	1,350			変更なし
	1,230	134	基礎地盤漏水	B	右	13.4　-30 ～ 14.6　+10	1,350			変更なし
	570	135	越水(溢水)	B	右	13.8　+100 ～ 14.4　+30	570			変更なし
	70	136	越水(溢水)	B	右	14.4　+30 ～ 15.2　+130	950			変更なし
	580	137	基礎地盤漏水	B	右	14.6　+175 ～ 15.4　-75	580			変更なし

様式－4の2　　様式－4’の2　　（A－3版）

令和3年度　直轄河川重要水防箇所河川別調書＜工作物以外＞

（重要度　B）

図面対象番号	河川名	種　別	左右岸の区分	位　置	地　先　名	延長（m）	摘　要（水防工法）
130	庄内川	堤体漏水	右	14.6 +175 ～ 15.4 -75	清須市橋詰 清須市上新	580	詳細点検Fs OUT (シート張り工)
131	庄内川	越水(溢水)	右	15.2 +130 ～ 15.8 +40	清須市下新 清須市小田井	450	暫定堤防 河積不足 (積土のう工)
132	庄内川	堤体漏水	右	15.8 +80 ～ 16.0 +140	清須市小田井 清須市小田井	300	t*≧0.01 詳細点検Fs OUT (シート張り工)
133	庄内川	越水(溢水)	右	15.8 +130 ～ 16.0 +140	清須市小田井 清須市小田井	250	暫定堤防 河積不足 (積土のう工)
134	庄内川	越水(溢水)	右	16.0 +140 ～ 16.2 +140	清須市小田井 清須市小田井	300	河積不足 (積土のう工)
135	庄内川	越水(溢水)	右	16.2 +140 ～ 17.4 +140	清須市小田井 名古屋市西区山田町	1,660	暫定堤防 堤防高不足 (積土のう工)
136	庄内川	越水(溢水)	右	17.4 +180 ～ 17.6 +77	名古屋市西区山田町 名古屋市西区坂井戸町	150	暫定堤防 堤防高不足 (積土のう工)
137	庄内川	堤体漏水	右	17.6 ～ 17.8 +69	名古屋市西区坂井戸町 名古屋市西区坂井戸町	250	詳細点検Fs OUT (シート張り工)
138	庄内川	基礎地盤漏水	右	17.6 ～ 17.8 +69	名古屋市西区坂井戸町 名古屋市西区坂井戸町	250	G/W≦1.0 (月の輪工)
139	庄内川	水衝洗堀	右	17.6 +10 ～ 17.8 +70	名古屋市西区坂井戸町 名古屋市西区坂井戸町	240	洗堀の暫定施工 (木流し工)
140	庄内川	越水(溢水)	右	18.0 ～ 19.0 +50	名古屋市西区坂井戸町 名古屋市西区大野木	950	暫定堤防 堤防高不足 (積土のう工)
141	庄内川	堤体漏水	右	18.4 +11 ～ 19.2	名古屋市西区坂井戸町 名古屋市西区大野木	790	詳細点検Fs OUT (シート張り工)
142	庄内川	基礎地盤漏水	右	18.4 +11 ～ 19.2	名古屋市西区坂井戸町 名古屋市西区大野木	790	局所動水勾配i≧0.5 (月の輪工)

重複区間		前年度重要水防箇所調書						延長の増減と変更理由		
重複番号	重複延長	図面対象番号	種　別	重要度	左右岸別	位　置	延　長（m）	延長（m）増	延長（m）減	変更理由
	580	138	堤体漏水	B	右	14.6 +175 ～ 15.4 -75	580			変更なし
		139	越水(溢水)	B	右	15.2 +130 ～ 15.8 +40	450			変更なし
	280	140	堤体漏水	B	右	15.8 +80 ～ 16.0 +140	300			変更なし
	250	141	越水(溢水)	B	右	15.8 +130 ～ 16.0 +140	250			変更なし
	300	142	越水(溢水)	B	右	16.0 +140 ～ 16.2 +140	300			変更なし
	1,660	143	越水(溢水)	B	右	16.2 +140 ～ 17.4 +140	1,660			変更なし
		144	越水(溢水)	B	右	17.4 +180 ～ 18.0	440		-290	工事による堤防高見直し
	250	145	堤体漏水	B	右	17.6 ～ 18.0 +100	460		-210	対策済み区間精査による延長減
	250	146	基礎地盤漏水	B	右	17.6 ～ 18.0 +100	460		-210	対策済み区間精査による延長減
	240	147	水衝洗堀	B	右	17.6 +10 ～ 17.8 +70	240			変更なし
	960	148	越水(溢水)	B	右	18.0 ～ 19.0 +50	950			変更なし
	790	149	堤体漏水	B	右	18.0 +100 ～ 19.2	1,080		-290	対策済み区間精査による延長減
	790	150	基礎地盤漏水	B	右	18.0 +100 ～ 19.2	1,080		-290	対策済み区間精査による延長減

様式－4の2　　様式－4'の2　　（A－3版）

令和3年度　直轄河川重要水防箇所河川別調書＜工作物以外＞

（重要度　B）

図面対象番号	河川名	種　別	左右岸の区分	位　置	地　先　名	延長（m）	摘　要（水防工法）
143	庄内川	越水(溢水)	右	19.0 +50 ～ 19.2 +60	名古屋市西区大野木 名古屋市西区大野木	290	河積不足 (積土のう工)
144	庄内川	堤体漏水	右	19.2 ～ 19.4 -90	名古屋市西区大野木 名古屋市北区西味鋺	350	詳細点検Fs OUT (シート張り工)
145	庄内川	基礎地盤漏水	右	19.2 ～ 19.4 -90	名古屋市西区大野木 名古屋市北区西味鋺	350	G/W≦1.0 (月の輪工)
146	庄内川	越水(溢水)	右	19.2 +60 ～ 19.4 -90	名古屋市西区大野木 名古屋市北区西味鋺	290	暫定堤防 河積不足 (積土のう工)
147	庄内川	越水(溢水)	右	19.4 -30 ～ 19.4 +80	名古屋市北区西味鋺 名古屋市北区西味鋺	110	暫定堤防 河積不足 (積土のう工)
148	庄内川	堤体漏水	右	19.4 -30 ～ 20.4 +120	名古屋市北区西味鋺 名古屋市北区西味鋺	1,250	詳細点検Fs OUT (シート張り工)
149	庄内川	基礎地盤漏水	右	19.4 -30 ～ 20.4 +120	名古屋市北区西味鋺 名古屋市北区西味鋺	1,250	局所動水勾配i≧0.5 (月の輪工)
150	庄内川	越水(溢水)	右	19.6 +100 ～ 20.4 +30	名古屋市北区西味鋺 名古屋市北区西味鋺	810	堤防高・河積不足 (積土のう工)
151	庄内川	越水(溢水)	右	20.4 +100 ～ 21.6	名古屋市北区西味鋺 名古屋市北区楠味鋺	930	河積不足 (積土のう工)
152	庄内川	越水(溢水)	右	21.6 +50 ～ 22.0 +40	名古屋市北区楠味鋺 名古屋市北区東味鋺	430	河積不足 (積土のう工)
153	庄内川	堤体漏水	右	21.8 -60 ～ 22.2 +170	名古屋市北区楠味鋺 名古屋市北区東味鋺	620	詳細点検Fs OUT (シート張り工)
154	庄内川	基礎地盤漏水	右	21.8 -60 ～ 21.8 +125	名古屋市北区楠味鋺 名古屋市北区楠味鋺	190	局所動水勾配i≧0.5 (月の輪工)
155	庄内川	基礎地盤漏水	右	21.8 +195 ～ 22.2 +170	名古屋市北区楠味鋺 名古屋市北区東味鋺	360	局所動水勾配i≧0.5 (月の輪工)

重複区間		前年度重要水防箇所調書						延長の増減と変更理由		
重複番号	重複延長	図面対象番号	種　別	重要度	左右岸別	位　置	延　長（m）	延長（m）増	延長（m）減	変更理由
	290	151	越水(溢水)	B	右	19.0 +50 ～ 19.2 +60	290			変更なし
	350	152	堤体漏水	B	右	19.2 ～ 19.4 -90	350			変更なし
	350	153	基礎地盤漏水	B	右	19.2 ～ 19.4 -90	350			変更なし
	290	154	越水(溢水)	B	右	19.2 +60 ～ 19.4 -90	290			変更なし
	110	155	越水(溢水)	B	右	19.4 -30 ～ 19.4 +80	110			変更なし
	1,250	156	堤体漏水	B	右	19.4 -30 ～ 20.4 +120	1,250			変更なし
	1,250	157	基礎地盤漏水	B	右	19.4 -30 ～ 20.4 +120	1,250			変更なし
	810	158	越水(溢水)	B	右	19.6 +100 ～ 20.4 +30	810			変更なし
	480	159	越水(溢水)	B	右	20.4 +100 ～ 21.6	930			変更なし
	300	160	越水(溢水)	B	右	21.6 +50 ～ 22.0 +40	430			変更なし
	610	161	堤体漏水	B	右	21.8 -60 ～ 22.2 +170	620			変更なし
	190	162	基礎地盤漏水	B	右	21.8 -60 ～ 21.8 +125	190			変更なし
	360	163	基礎地盤漏水	B	右	21.8 +195 ～ 22.2 +170	360			変更なし

様式－4の2　　様式－4'の2　　（A－3版）

令和3年度　直轄河川重要水防箇所河川別調書＜工作物以外＞

（重要度　B）

図面対象番号	河川名	種　別	左右岸の区分	位　置	地　先　名	延長（m）	摘　要（水防工法）
156	庄内川	越水(溢水)	右	22.0 +40 ～ 22.2 +150	名古屋市北区東味鋺 名古屋市北区東味鋺	290	河積不足 (積土のう工)
157	庄内川	越水(溢水)	右	22.4 −120 ～ 23.0 +80	春日井市御幸町 春日井市勝川町	780	堤防高・河積不足 (積土のう工)
158	庄内川	堤体漏水	右	22.4 +20 ～ 22.8 −30	春日井市御幸町 春日井市御幸町	360	詳細点検Fs OUT (シート張り工)
159	庄内川	基礎地盤漏水	右	22.4 +20 ～ 22.8 −30	春日井市御幸町 春日井市御幸町	360	局所動水勾配i≧0.5 (月の輪工)
160	庄内川	堤体漏水	右	22.8 −30 ～ 23.6 +100	春日井市御幸町 春日井市長塚町	830	詳細点検Fs OUT (シート張り工)
161	庄内川	基礎地盤漏水	右	22.8 −30 ～ 23.6 +100	春日井市御幸町 春日井市長塚町	830	G/W≦1.0 (月の輪工)
162	庄内川	水衝洗堀	右	22.8 +100 ～ 23.0 +75	春日井市御幸町 春日井市勝川町	150	洗堀の暫定施工 (木流し工)
163	庄内川	越水(溢水)	右	23.2 +20 ～ 24.0 +150	春日井市勝川町 春日井市松河戸町	930	暫定堤防 堤防高・河積不足 (積土のう工)
164	庄内川	堤体漏水	右	23.6 +100 ～ 24.2 −80	春日井市長塚町 春日井市松河戸町	540	詳細点検Fs OUT (シート張り工)
165	庄内川	基礎地盤漏水	右	23.6 +100 ～ 23.8 −30	春日井市長塚町 春日井市長塚町	100	G/W≦1.0 (月の輪工)
166	庄内川	基礎地盤漏水	右	23.8 +60 ～ 24.2 −80	春日井市長塚町 春日井市松河戸町	360	G/W≦1.0 (月の輪工)
167	庄内川	堤体漏水	右	24.2 −80 ～ 25.6	春日井市松河戸町 春日井市松河戸町	1,300	詳細点検Fs OUT (シート張り工)
168	庄内川	越水(溢水)	右	24.0 +150 ～ 24.2 +100	春日井市松河戸町 春日井市松河戸町	220	河積不足 (積土のう工)

重複区間		前年度重要水防箇所調書						延長の増減と変更理由		
重複番号	重複延長	図面対象番号	種　別	重要度	左右岸別	位　置	延　長（m）	延長(m) 増	延長(m) 減	変　更　理　由
	290	164	越水(溢水)	B	右	22.0 +40 ～ 22.2 +150	290			変更なし
	780	165	越水(溢水)	B	右	22.4 −120 ～ 23.0 +80	780			変更なし
	360	166	堤体漏水	B	右	22.4 +20 ～ 22.8 −30	360			変更なし
	360	167	基礎地盤漏水	B	右	22.4 +20 ～ 22.8 −30	360			変更なし
	830	168	堤体漏水	B	右	22.8 −30 ～ 23.6 +100	830			変更なし
	830	169	基礎地盤漏水	B	右	22.8 −30 ～ 23.6 +100	830			変更なし
	150	170	水衝洗堀	B	右	22.8 +100 ～ 23.0 +75	150			変更なし
	930	171	越水(溢水)	B	右	23.2 +20 ～ 24.0 +150	930			変更なし
	540	172	堤体漏水	B	右	23.6 +100 ～ 24.2 −80	540			変更なし
	100	173	基礎地盤漏水	B	右	23.6 +100 ～ 23.8 −30	100			変更なし
	360	174	基礎地盤漏水	B	右	23.8 +60 ～ 24.2 −80	360			変更なし
	910	175	堤体漏水	B	右	24.2 −80 ～ 25.6	1,300			変更なし
	220	176	越水(溢水)	B	右	24.0 +150 ～ 24.2 +100	220			変更なし

様式－4の2　　様式－4'の2　　（A－3版）

令和3年度　直轄河川重要水防箇所河川別調書＜工作物以外＞

（重要度　B）

図面対象番号	河川名	種　別	左右岸の区分	位　置	地　先　名	延長（m）	摘　要（水防工法）	重複区間 重複番号	重複区間 重複延長	前年度重要水防箇所調書 図面対象番号	種　別	重要度	左右岸別	位　置	延　長（m）	延長の増減と変更理由 延長（m） 増	減	変更理由
169	庄内川	越水（溢水）	右	24.2　+100 ～ 24.4　+30	春日井市松河戸町 春日井市松河戸町	140	暫定堤防 堤防高不足 （積土のう工）		140	177	越水（溢水）	B	右	24.2　+100 ～ 24.4　+30	140			変更なし
170	庄内川	越水（溢水）	右	24.4　+30 ～ 25.0　+100	春日井市松河戸町 春日井市松河戸町	590	河積不足 （積土のう工）		590	178	越水（溢水）	B	右	24.4　+30 ～ 25.0　+100	590			変更なし
171	庄内川	越水（溢水）	右	25.2　+120 ～ 25.4　+120	春日井市松河戸町 春日井市松河戸町	120	河積不足 （積土のう工）			179	越水（溢水）	B	右	25.2　+120 ～ 25.4　+120	120			変更なし
172	庄内川	越水（溢水）	右	25.6　+160 ～ 26.2　+100	春日井市松河戸町 春日井市中切町	450	河積不足 （積土のう工）		170	180	越水（溢水）	B	右	25.6　+160 ～ 26.2　+100	450			変更なし
173	庄内川	堤体漏水	右	25.8　+120 ～ 26.6　+50	春日井市松河戸町 春日井市中切町	710	詳細点検Fs OUT （シート張り工）		710	181	堤体漏水	B	右	25.8　+120 ～ 26.6　+50	710			変更なし
174	庄内川	基礎地盤漏水	右	25.8　+120 ～ 26.6　+50	春日井市松河戸町 春日井市中切町	710	局所動水勾配i≧0.5 （月の輪工）		540	182	基礎地盤漏水	B	右	25.8　+120 ～ 26.6　+50	710			変更なし
175	庄内川	水衝洗堀	右	26.4　+140 ～ 26.6　+155	春日井市中切町 春日井市中切町	240	洗堀の未施工 （木流し工）		240	183	水衝洗堀	B	右	26.4　+140 ～ 26.6　+155	240			変更なし
176	庄内川	堤体漏水	右	27.0　-80 ～ 27.0　+100	春日井市下津町 春日井市下津町	180	詳細点検Fs OUT （シート張り工）		180	184	堤体漏水	B	右	27.0　-80 ～ 27.0　+100	180			変更なし
177	庄内川	基礎地盤漏水	右	27.0　-80 ～ 27.0　+100	春日井市下津町 春日井市下津町	180	局所動水勾配i≧0.5 （月の輪工）		180	185	基礎地盤漏水	B	右	27.0　-80 ～ 27.0　+100	180			変更なし
178	庄内川	越水（溢水）	右	27.2　+100 ～ 28.0　+100	春日井市上条町 春日井市上条町	510	河積不足 （積土のう工）		410	186	越水（溢水）	B	右	27.2　+100 ～ 28.0　+100	510			変更なし
179	庄内川	堤体漏水	右	27.6 ～ 28.0	春日井市上条町 春日井市上条町	370	詳細点検Fs OUT （シート張り工）		370	187	堤体漏水	B	右	27.6 ～ 28.0	370			変更なし
180	庄内川	基礎地盤漏水	右	27.6 ～ 28.0	春日井市上条町 春日井市上条町	370	局所動水勾配i≧0.5 （月の輪工）		230	188	基礎地盤漏水	B	右	27.6 ～ 28.0	370			変更なし
181	庄内川	水衝洗堀	右	28.2 ～ 29.0　+170	春日井市上条町 春日井市上条町	970	洗堀の暫定施工 （木流し工）		430	189	水衝洗堀	B	右	28.2 ～ 29.0　+170	970			変更なし

様式－4の2　　様式－4'の2　　（A－3版）

令和3年度　直轄河川重要水防箇所河川別調書＜工作物以外＞

（重要度　B）

図面対象番号	河川名	種　別	左右岸の区分	位　置	地　先　名	延長（m）	摘　要（水防工法）
182	庄内川	越水（溢水）	右	28.2 +100 ～ 29.0 +40	春日井市上条町 春日井市上条町	740	河積不足 （積土のう工）
183	庄内川	越水（溢水）	右	29.0 +40 ～ 29.0 +100	春日井市上条町 春日井市上条町	60	暫定堤防 河積不足 （積土のう工）
184	庄内川	越水（溢水）	右	29.0 +160 ～ 29.8 +100	春日井市上条町 春日井市熊野町	810	暫定堤防 河積不足 （積土のう工）
185	庄内川	堤体漏水	右	29.2 ～ 30.2 +100	春日井市桜佐町 春日井市熊野町	1,160	t*≧0.01 詳細点検Fs OUT （シート張り工）
186	庄内川	基礎地盤漏水	右	29.2 -20 ～ 30.2 +100	春日井市桜佐町 春日井市熊野町	1,180	局所動水勾配i≧0.5 （月の輪工）
187	庄内川	水衝洗堀	右	29.4 +150 ～ 29.6 +90	春日井市桜佐町 春日井市桜佐町	150	洗堀の暫定施工 （木流し工）
188	庄内川	越水（溢水）	右	30.2 +100 ～ 30.4 +30	春日井市熊野町 春日井市熊野町	70	暫定堤防 （積土のう工）
189	庄内川	越水（溢水）	右	30.4 +30 ～ 30.8 +100	春日井市熊野町 春日井市熊野町	370	河積不足 （積土のう工）
削除							
削除							
190	庄内川	堤体漏水	右	30.8 +100 ～ 32.2 +100	春日井市熊野町 春日井市神領町	1230	t*≧0.01 （シート張り工）
191	庄内川	基礎地盤漏水	右	30.8 +100 ～ 32.4 +100	春日井市熊野町 春日井市大留町	1520	局所動水勾配i≧0.5 （月の輪工）
192	庄内川	越水（溢水）	右	31.2 +120 ～ 32.0 +100	春日井市熊野町 春日井市神領町	720	河積不足 （積土のう工）

重複区間		前年度重要水防箇所調書						延長の増減と変更理由		
重複番号	重複延長	図面対象番号	種　別	重要度	左右岸別	位　置	延　長（m）	延長（m）増	延長（m）減	変　更　理　由
	350	190	越水（溢水）	B	右	28.2 +100 ～ 29.0 +40	740			変更なし
	60	191	越水（溢水）	B	右	29.0 +40 ～ 29.0 +100	60			変更なし
		192	越水（溢水）	B	右	29.0 +160 ～ 29.8 +100	810			変更なし
	1,160	193	堤体漏水	B	右	29.2 -20 ～ 30.4	1,230		-70	対策済み区間精査による延長減
	1,160	194	基礎地盤漏水	B	右	29.2 -20 ～ 30.4	1,230		-50	対策済み区間精査による延長減
	150	195	水衝洗堀	B	右	29.4 +150 ～ 29.6 +90	150			変更なし
		196	越水（溢水）	B	右	30.2 +100 ～ 30.4 +30	70			変更なし
	140	197	越水（溢水）	B	右	30.4 +30 ～ 30.8 +100	370			変更なし
		198	堤体漏水	B	右	30.6 ～ 30.8	70		-70	対策済み区間精査による延長減
		199	基礎地盤漏水	B	右	30.6 ～ 30.8	70		-70	対策済み区間精査による延長減
	1,230	200	堤体漏水	B	右	30.8 ～ 32.2 +100	1,330		-100	対策済み区間精査による延長減
	1,390	201	基礎地盤漏水	B	右	30.8 ～ 32.4 +100	1,620		-100	対策済み区間精査による延長減
	720	202	越水（溢水）	B	右	31.2 +120 ～ 32.0 +100	720			変更なし

様式－4の2　　様式－4’の2　　（A－3版）

令和3年度　直轄河川重要水防箇所河川別調書＜工作物以外＞

（重要度　B）

図面対象番号	河川名	種　別	左右岸の区分	位　置	地　先　名	延長（m）	摘　要（水防工法）	重複区間 重複番号	重複区間 重複延長	前年度重要水防箇所調書 図面対象番号	種　別	重要度	左右岸別	位　置	延　長（m）	延長の増減と変更理由 延長（m） 増	延長（m） 減	変　更　理　由
193	庄内川	越水（溢水）	右	32.0　+150 ～ 32.2　+50	春日井市神領町 春日井市神領町	100	暫定堤防 河積不足 （積土のう工）		100	203	越水（溢水）	B	右	32.0　+150 ～ 32.2　+50	100			変更なし
194	庄内川	越水（溢水）	右	32.2　+50 ～ 32.2　+100	春日井市神領町 春日井市神領町	50	河積不足 （積土のう工）			204	越水（溢水）	B	右	32.2　+50 ～ 32.2　+100	50			変更なし
195	庄内川	堤体漏水	右	32.6 ～ 33.2　+100	春日井市大留町 春日井市大留町	700	詳細点検Fs OUT （シート張り工）			205	堤体漏水	B	右	32.6 ～ 33.2　+100	700			変更なし
196	庄内川	越水（溢水）	右	33.2　+100 ～ 33.6　+100	春日井市大留町 春日井市大留町	360	暫定堤防 堤防高不足 （積土のう工）			206	越水（溢水）	B	右	33.2　+100 ～ 33.6　+100	360			変更なし
197	庄内川	越水（溢水）	右	35.6　+30 ～ 35.8　+100	春日井市高蔵寺町 春日井市高蔵寺町	280	暫定堤防 堤防高不足 （積土のう工）			207	越水（溢水）	B	右	35.6　+30 ～ 35.8　+100	280			変更なし
198	庄内川	越水（溢水）	右	35.8　+100 ～ 36.0　+100	春日井市高蔵寺町 春日井市高蔵寺町	170	暫定堤防 堤防高不足 （積土のう工）			208	越水（溢水）	B	右	35.8　+100 ～ 36.0　+100	170			変更なし
199	庄内川	越水（溢水）	右	36.0　+100 ～ 36.2　+100	春日井市高蔵寺町 春日井市高蔵寺町	190	暫定堤防 堤防高不足 （積土のう工）		10	209	越水（溢水）	B	右	36.0　+100 ～ 36.2　+100	190			変更なし
200	庄内川	水衝洗堀	右	36.0　+180 ～ 36.2	春日井市高蔵寺町 春日井市高蔵寺町	10	洗堀の未施工 （木流し工）		10	210	水衝洗堀	B	右	36.0　+180 ～ 36.2	10			変更なし
201	庄内川	越水（溢水）	右	38.8　+50 ～ 39.0　+100	春日井市玉野町 春日井市玉野町	230	洗堀の未施工 （木流し工）			211	越水（溢水）	B	右	38.8　+50 ～ 39.0　+100	230			変更なし
202	土岐川	堤体漏水	右	47.2　+120 ～ 47.8　+10	多治見市月見町 多治見市前畑町	540	詳細点検Fs OUT （シート張り工）		540	212	堤体漏水		右	47.2　+120 ～ 47.8　+10	540			変更なし
203	土岐川	基礎地盤漏水	右	47.2　+120 ～ 47.8　+10	多治見市月見町 多治見市前畑町	540	局所動水勾配i≧0.5 （月の輪工）		540	213	基礎地盤漏水		右	47.2　+120 ～ 47.8　+10	540			変更なし
204	土岐川	越水（溢水）	右	47.8　+10 ～ 47.8　+110	多治見市前畑町 多治見市前畑町	100	暫定堤防 余裕高不足 （積土のう工）		100	214	越水（溢水）		右	47.8　+10 ～ 47.8　+110	100			変更なし
205	土岐川	堤体漏水	右	48.0　−150 ～ 48.4	多治見市前畑町 多治見市前畑町	550	詳細点検Fs OUT （シート張り工）		550	215	堤体漏水		右	48.0　−150 ～ 48.4	550			変更なし

様式－4の2　　様式－4’の2　　（A－3版）

令和3年度　直轄河川重要水防箇所河川別調書＜工作物以外＞

（重要度　B）

図面対象番号	河川名	種　別	左右岸の区分	位　置	地　先　名	延長（m）	摘　要（水防工法）
206	土岐川	基礎地盤漏水	右	48.0 -150 ～ 48.4	多治見市前畑町 多治見市前畑町	550	局所動水勾配i≧0.5 (月の輪工)
207	庄内川	越水(溢水)	右	47.8 +110 ～ 48.0 +50	多治見市前畑町 多治見市前畑町	220	余裕高不足 (積土のう工)
208	土岐川	越水(溢水)	右	48.0 +50 ～ 48.4 +180	多治見市前畑町 多治見市前畑町	530	余裕高不足 (積土のう工)
209	土岐川	越水(溢水)	右	48.4 +180 ～ 48.6 +60	多治見市前畑町 多治見市栄町	90	暫定堤防 余裕高不足 (積土のう工)
210	土岐川	越水(溢水)	右	49.4 +100 ～ 49.6 +100	多治見市大正町 多治見市大正町	190	暫定堤防 余裕高不足 (積土のう工)
削除							
211	土岐川	越水(溢水)	右	52.8 +50 ～ 53.0 +100	多治見市東栄町 多治見市東栄町	230	暫定堤防 余裕高不足 (積土のう工)
212	土岐川	水衝洗堀	右	53.2 +80 ～ 53.2 +130	多治見市東栄町 多治見市東栄町	50	洗堀の未施工 (木流し工)
213	土岐川	越水(溢水)	右	53.8 +100 ～ 54.2 +90	多治見市東栄町 多治見市東栄町	380	暫定堤防 余裕高不足 (積土のう工)
214	土岐川	越水(溢水)	右	56.2 +180 ～ 56.6 +100	土岐市泉町久尻 土岐市泉町久尻	350	暫定堤防 余裕高不足 (積土のう工)
215	土岐川	越水(溢水)	右	57.0 +140 ～ 57.6 -100	土岐市泉町久尻 土岐市泉町大富	350	暫定堤防 余裕高不足 (積土のう工)
216	土岐川	越水(溢水)	右	57.6 +100 ～ 58.0 +80	土岐市泉町大富 土岐市土岐津町高山	350	余裕高不足 (積土のう工)
217	土岐川	越水(溢水)	右	58.2 +190 ～ 58.4 +150	土岐市土岐津町高山 土岐市泉町大富	160	余裕高不足 (積土のう工)

重複区間		前年度重要水防箇所調書						延長の増減と変更理由		
重複番号	重複延長	図面対象番号	種　別	重要度	左右岸別	位　置	延　長（m）	延長(m) 増	延長(m) 減	変　更　理　由
	550	216	基礎地盤漏水		右	48.0 -150 ～ 48.4	550			変更なし
		217	越水(溢水)		右	47.8 +110 ～ 48.0 +50	220			変更なし
	350	218	越水(溢水)		右	48.0 +50 ～ 48.4 +180	530			変更なし
		219	越水(溢水)		右	48.4 +180 ～ 48.6 +60	90			変更なし
		220	越水(溢水)		右	49.4 +100 ～ 49.6 +100	190			変更なし
		221	堤体漏水		右	49.6 +150 ～ 49.6 +165	20		-20	工事により対策済のため削除
		222	越水(溢水)		右	52.8 +50 ～ 53.0 +100	230			変更なし
		223	水衝洗堀		右	53.2 +80 ～ 53.2 +130	50			変更なし
		224	越水(溢水)		右	53.8 +100 ～ 54.2 +90	380			変更なし
		225	越水(溢水)		右	56.2 +180 ～ 56.6 +100	350			変更なし
		226	越水(溢水)		右	57.0 +140 ～ 57.6 -100	350			変更なし
		227	越水(溢水)		右	57.6 +100 ～ 58.0 +80	350			変更なし
		228	越水(溢水)		右	58.2 +190 ～ 58.4 +150	160			変更なし

様式－4の2　　様式－4'の2　　（A－3版）

令和3年度　直轄河川重要水防箇所河川別調書＜工作物以外＞

（重要度　B）

図面対象番号	河川名	種　別	左右岸の区分	位　置	地　先　名	延長（m）	摘　要（水防工法）	重複区間 重複番号	重複区間 重複延長	前年度重要水防箇所調書 図面対象番号	種　別	重要度	左右岸別	位　置	延　長（m）	延長の増減と変更理由 延長（m）増	延長（m）減	変更理由
			右岸 計	126箇所	愛知県:110箇所 岐阜県:16箇所	55,970	愛知県:55,970m 岐阜県:5,180m	愛知県 岐阜県 計	40,390 350 40,740				右岸 計		愛知県 岐阜県 計	0 0 0	-2,540 0 -2,540	愛知県:2,540m 岐阜県:0m :2,540m
			合計	220箇所	愛知県:188箇所 岐阜県:32箇所	94,440	愛知県:94,440m 岐阜県:9,130m	愛知県 岐阜県 計	66,770 2,270 69,040				合計		愛知県 岐阜県 計	0 230 230	-5,890 0 -5,890	愛知県:5,890m 岐阜県:230m :6,120m
			愛知県内訳		水衝洗堀 基礎地盤漏水	3,620 23,270												
					堤体漏水 越水(溢水)	25,560 41,990												
			岐阜県内訳		水衝洗堀 基礎地盤漏水	470 1,090												
					堤体漏水 越水(溢水)	1,790 5,780												
					計	103,570												
218	(矢田川)	堤体漏水	左	0.4　+140 ～ 0.6　+100	名古屋市北区福徳町 名古屋市北区福徳町	150	詳細点検Fs OUT (シート張り工)		150	229	堤体漏水	B	左	0.4　+140 ～ 0.6　+100	150			変更なし
219	(矢田川)	基礎地盤漏水	左	0.4　+140 ～ 0.6　+100	名古屋市北区福徳町 名古屋市北区福徳町	150	G/W≧1.0 (月の輪工)		150	230	基礎地盤漏水	B	左	0.4　+140 ～ 0.6　+100	150			変更なし
220	(矢田川)	堤体漏水	左	1.4　+40 ～ 1.6　+170	名古屋市北区中切町 名古屋市北区中切町	270	詳細点検Fs OUT (シート張り工)		270	231	堤体漏水	B	左	1.4　+40 ～ 1.6　+170	270			変更なし
221	(矢田川)	基礎地盤漏水	左	1.4　+40 ～ 1.6　+170	名古屋市北区中切町 名古屋市北区中切町	270	G/W≧1.0 (月の輪工)		270	232	基礎地盤漏水	B	左	1.4　+40 ～ 1.6　+170	270			変更なし
222	(矢田川)	越水(溢水)	左	1.6　+100 ～ 1.8　+100	名古屋市北区中切町 名古屋市北区成願寺	200	河積不足		70	233	越水(溢水)	B	左	1.6　+100 ～ 1.8　+100	200			変更なし
223	(矢田川)	堤体漏水	左	2.4　+100 ～ 2.6　+100	名古屋市北区成願寺 名古屋市北区成願寺	190	詳細点検Fs OUT (シート張り工)		190	234	堤体漏水	B	左	2.4　+100 ～ 2.6　+100	190			変更なし

様式－4の2　　様式－4'の2　　（A－3版）

令和3年度　直轄河川重要水防箇所河川別調書＜工作物以外＞

（重要度　B）

図面対象番号	河川名	種　別	左右岸の区分	位　置	地　先　名	延長（m）	摘　要（水防工法）
224	（矢田川）	基礎地盤漏水	左	2.4　+100 ～ 2.6　+100	名古屋市北区成願寺 名古屋市北区成願寺	190	局所動水勾配i≧0.5 （月の輪工）
225	（矢田川）	堤体漏水	左	3.0　-60 ～ 3.0　+90	名古屋市北区成願寺 名古屋市北区成願寺	150	詳細点検Fs OUT （シート張り工）
226	（矢田川）	堤体漏水	左	3.4　-60 ～ 3.8　+100	名古屋市北区辻町 名古屋市北区辻町	530	詳細点検Fs OUT （シート張り工）
227	（矢田川）	基礎地盤漏水	左	3.4　-60 ～ 3.8　+100	名古屋市北区辻町 名古屋市北区辻町	530	局所動水勾配i≧0.5 （月の輪工）
228	（矢田川）	越水（溢水）	左	3.4　+70 ～ 4.2　+80	名古屋市北区辻町 名古屋市北区上飯田北町	780	暫定堤防 堤防高・河積不足 （積土のう工）
229	（矢田川）	堤体漏水	左	3.8　+100 ～ 4.8　+100	名古屋市北区辻町 名古屋市北区上飯田北町	940	t*≧0.01 詳細点検Fs OUT （シート張り工）
230	（矢田川）	基礎地盤漏水	左	3.8　+100 ～ 4.8　+100	名古屋市北区辻町 名古屋市北区上飯田北町	940	局所動水勾配i≧0.5 （月の輪工）
231	（矢田川）	越水（溢水）	左	4.2　+80 ～ 4.8　+100	名古屋市北区上飯田北町 名古屋市北区上飯田北町	560	堤防高不足 （積土のう工）
232	（矢田川）	堤体漏水	左	4.8　+100 ～ 5.4　+100	名古屋市北区上飯田北町 名古屋市北区山田	640	t*≧0.01 （シート張り工）
233	（矢田川）	基礎地盤漏水	左	4.8　+100 ～ 5.6　+100	名古屋市北区上飯田北町 名古屋市東区矢田	810	局所動水勾配i≧0.5 （月の輪工）
234	（矢田川）	基礎地盤漏水	左	6.0　+100 ～ 7.0	名古屋市東区矢田町 名古屋市東区大幸	880	局所動水勾配i≧0.5 （月の輪工）
235	（矢田川）	越水（溢水）	左	6.6　+100 ～ 6.8　+100	名古屋市東区大幸 名古屋市東区大幸	210	堤防高不足
236	（矢田川）	堤体漏水	左	6.6　+100 ～ 6.8　+100	名古屋市東区大幸 名古屋市東区大幸	210	t*≧0.01 （シート張り工）

重複区間		前年度重要水防箇所調書						延長の増減と変更理由		
重複番号	重複延長	図面対象番号	種　別	重要度	左右岸別	位　置	延　長（m）	延長（m）増	延長（m）減	変　更　理　由
	190	235	基礎地盤漏水	B	左	2.4　+100 ～ 2.6　+100	190			変更なし
	150	236	堤体漏水	B	左	3.0　-60 ～ 3.0　+90	150			変更なし
	530	237	堤体漏水	B	左	3.4　-60 ～ 3.8　+100	530			変更なし
	530	238	基礎地盤漏水	B	左	3.4　-60 ～ 3.8　+100	530			変更なし
	780	239	越水（溢水）	B	左	3.4　+70 ～ 4.2　+80	780			変更なし
	940	240	堤体漏水	B	左	3.8　+100 ～ 4.8　+100	940			変更なし
	940	241	基礎地盤漏水	B	左	3.8　+100 ～ 4.8　+100	940			変更なし
	560	242	越水（溢水）	B	左	4.2　+80 ～ 4.8　+100	560			変更なし
	640	243	堤体漏水	B	左	4.8　+100 ～ 5.4　+100	640			変更なし
	640	244	基礎地盤漏水	B	左	4.8　+100 ～ 5.6　+100	810			変更なし
	210	245	基礎地盤漏水	B	左	6.0　+100 ～ 7.0	880			変更なし
	210	246	越水（溢水）	B	左	6.6　+100 ～ 6.8　+100	210			変更なし
	210	247	堤体漏水	B	左	6.6　+100 ～ 6.8　+100	210			変更なし

様式－4の2　　様式－4'の2　　（A－3版）

令和3年度　直轄河川重要水防箇所河川別調書＜工作物以外＞

（重要度　B）

図面対象番号	河川名	種　別	左右岸の区分	位　置	地　先　名	延長（m）	摘　要（水防工法）	重複区間 重複番号	重複区間 重複延長	前年度重要水防箇所調書 図面対象番号	種　別	重要度	左右岸別	位　置	延　長（m）	延長の増減と変更理由 延長（m） 増	延長（m） 減	変　更　理　由
			左岸 計	19箇所	愛知県:19箇所 岐阜県:0箇所	8,390	愛知県:8,390m 岐阜県:0m	愛知県 岐阜県 計	7,420 0 7,420				左岸 計		愛知県 岐阜県 計	0 0 0	0 0 0	愛知県:0m 岐阜県:0m :0m
除外							導流提			248	越水(溢水)	B	右	0.0 ～ 0.4 +100	480		-480	導流堤のため除外
除外							導流提			249	越水(溢水)	B	右	0.4 +100 ～ 1.2 +100	800		-800	導流堤のため除外
237	(矢田川)	堤体漏水	右	3.0 +100 ～ 3.6 +160	名古屋市北区成願寺 名古屋市守山区川西	640	t*≧0.01 (シート張り工)		640	250	堤体漏水	B	右	3.0 +100 ～ 3.6 +160	640			変更なし
238	(矢田川)	基礎地盤漏水	右	3.0 +100 ～ 3.6 +100	名古屋市北区成願寺 名古屋市守山区川西	580	局所動水勾配i≧0.5 (月の輪工)		580	251	基礎地盤漏水	B	右	3.0 +100 ～ 3.6 +100	580			変更なし
239	(矢田川)	越水(溢水)	右	3.4 +70 ～ 4.8 +150	名古屋市北区米が瀬町 名古屋市守山区瀬古東	1,510	暫定堤防 堤防高・河積不足 (積土のう工)		1,510	252	越水(溢水)	B	右	3.4 +70 ～ 4.8 +150	1,510			変更なし
240	(矢田川)	堤体漏水	右	4.0 -20 ～ 5.0 +100	名古屋市守山区川西 名古屋市守山区瀬古東	1,170	t*≧0.01 詳細点検Fs OUT (シート張り工)		1,170	253	堤体漏水	B	右	4.0 -20 ～ 5.0 +100	1,170			変更なし
241	(矢田川)	基礎地盤漏水	右	4.0 -20 ～ 5.0 +100	名古屋市守山区川西 名古屋市守山区瀬古東	1,170	局所動水勾配i≧0.5 (月の輪工)		1,170	254	基礎地盤漏水	B	右	4.0 -20 ～ 5.0 +100	1,170			変更なし
242	(矢田川)	越水(溢水)	右	4.8 +150 ～ 5.0 +50	名古屋市守山区瀬古東 名古屋市守山区瀬古東	100	河積不足 (積土のう工)		100	255	越水(溢水)	B	右	4.8 +150 ～ 5.0 +50	100			変更なし
243	(矢田川)	越水(溢水)	右	5.2 ～ 5.2 +100	名古屋市守山区瀬古東 名古屋市守山区瀬古東	100	河積不足 (積土のう工)		100	256	越水(溢水)	B	右	5.2 ～ 5.2 +100	100			変更なし
244	(矢田川)	堤体漏水	右	5.2 ～ 5.4 +150	名古屋市守山区瀬古東 名古屋市守山区瀬古東	350	t*≧0.01、詳細点検Fs OUT 被災履歴あり(暫定施工) (シート張り工)		350	257	堤体漏水	B	右	5.2 ～ 5.4 +150	350			変更なし
245	(矢田川)	基礎地盤漏水	右	5.2 ～ 5.4 +150	名古屋市守山区瀬古東 名古屋市守山区瀬古東	350	局所動水勾配i≧0.5 (月の輪工)		350	258	基礎地盤漏水	B	右	5.2 ～ 5.4 +150	350			変更なし
246	(矢田川)	越水(溢水)	右	5.2 +100 ～ 5.4 +130	名古屋市守山区瀬古東 名古屋市守山区瀬古東	230	暫定堤防 河積不足 (積土のう工)		230	259	越水(溢水)	B	右	5.2 +100 ～ 5.4 +130	230			変更なし

様式－4の2　　様式－4’の2　　（A－3版）

令和3年度　直轄河川重要水防箇所河川別調書＜工作物以外＞

（重要度　B）

図面対象番号	河川名	種　別	左右岸の区分	位　置	地　先　名	延長（m）	摘　要（水防工法）	重複区間 重複番号	重複区間 重複延長	前年度重要水防箇所調書 図面対象番号	種　別	重要度	左右岸別	位　置	延　長（m）	延長の増減と変更理由 延長(m) 増	延長(m) 減	変更理由
247	（矢田川）	堤体漏水	右	5.6 ～ 5.8　+150	名古屋市守山区鳥羽見 名古屋市守山区市場	300	詳細点検Fs OUT 被災履歴あり(暫定施工) (シート張り工)		300	260	堤体漏水	B	右	5.6 ～ 5.8　+150	300			変更なし
248	（矢田川）	基礎地盤漏水	右	5.6 ～ 5.8　+150	名古屋市守山区鳥羽見 名古屋市守山区市場	300	局所動水勾配i≧0.5 被災履歴あり(暫定施工) (月の輪工)		300	261	基礎地盤漏水	B	右	5.6 ～ 5.8　+150	300			変更なし
249	（矢田川）	堤体漏水	右	6.0 ～ 7.0	名古屋市守山区市場 名古屋市守山区町南	910	詳細点検Fs OUT (シート張り工)		880	262	堤体漏水	B	右	6.0 ～ 7.0	910			変更なし
250	（矢田川）	越水(溢水)	右	6.0　+30 ～ 6.4　+60	名古屋市守山区市場 名古屋市守山区町南	420	堤防高・河積不足 (積土のう工)		420	263	越水(溢水)	B	右	6.0　+30 ～ 6.4　+60	420			変更なし
251	（矢田川）	越水(溢水)	右	6.6　+100 ～ 7.0	名古屋市守山区町南 名古屋市守山区町南	290	暫定堤防 堤防高不足 (積土のう工)		290	264	越水(溢水)	B	右	6.6　+100 ～ 7.0	290			変更なし
			右岸 計	15箇所	愛知県:15箇所 岐阜県:0箇所	8,420	愛知県:8,420m 岐阜県:0m	愛知県 岐阜県 計	8,390 0 8,390				右岸 計		愛知県 岐阜県 計	0 0 0	-1,280 0 -1,280	愛知県:1,280m 岐阜県:0m :1,280m
			合計	34箇所	愛知県:34箇所 岐阜県:0箇所	16,810	愛知県:16,810m 岐阜県:0m	愛知県 岐阜県 計	15,810 0 15,810				合計		愛知県 岐阜県 計	0 0 0	-1,280 0 -1,280	愛知県:1,280m 岐阜県:0m :1,280m
			愛知県内訳		水衝洗堀 基礎地盤漏水	0 6,170												
					堤体漏水 越水(溢水)	6,450 0 4,400												
			岐阜県内訳		水衝洗堀 基礎地盤漏水	0 0												
					堤体漏水 越水(溢水)	0 0 0												
					計	17,020												

様式－4の3

令和3年度　直轄河川重要水防箇所河川別調書＜工作物＞

（重要度　A）

図面対象番号	河川名	種　別	左右岸の区分	位　置		地　先　名	延長（m）	摘　　要
1	庄内川	工作物	左右	14.4	+4	名古屋市西区枇杷島 清須市南問屋		桁下不足 枇杷島橋
2	庄内川	工作物	右	29.0	+88	名古屋市守山区大字吉根 春日井市上条町		応対基準 桜佐用水樋管
3	庄内川	工作物	左右	38.4	+30	瀬戸市鹿乗町 春日井市玉野町		桁下不足 玉野橋 H26.5築堤(嵩上げ)
4	庄内川	工作物	左右	40.0	+75	瀬戸市川平町 春日井市玉野町		桁下不足 城嶺橋
5	土岐川	工作物	左右	44.0	+100	多治見市市之倉町 多治見市諏訪町神田		桁下不足 諏訪橋
6	土岐川	工作物	左右	48.4	+198	多治見市平和町 多治見市前畑町		桁下不足 陶都大橋
7	土岐川	工作物	左右	48.6	+160	多治見市昭和町 多治見市栄町		桁下不足 昭和橋
8	土岐川	工作物	左右	49.2	+77	多治見市新町 多治見市豊岡町		桁下不足 多治見橋
9	土岐川	工作物	左	49.6	+78	多治見市明治町 多治見市大正町		応対基準 ヒューム管φ400
10	土岐川	工作物	左右	57.4	+72	土岐市土岐津町土岐口 土岐市泉町久尻		桁下不足 中央橋
11	土岐川	工作物	左右	58.0	+13	土岐市土岐津町高山 土岐市土岐津町高山		桁下不足 土岐津橋
12	土岐川	工作物	左右	58.8		土岐市肥田浅野双葉町 土岐市泉町大富		桁下不足 新土岐川橋
			小計	12箇所		愛知県:4箇所 岐阜県:8箇所		
			合計	12箇所		愛知県:4箇所 岐阜県:8箇所		

様式－4'の3　　（A－3版）

前年度重要水防箇所調書					変　更　理　由
図面対象番号	重要度	左右岸別	位　置		
1	A	左右	14.4	+4	変更なし
2	A	右	29.0	+88	変更なし
3	A	左右	38.4	+30	変更なし
4	A	左右	40.0	+75	変更なし
5	A	左右	44.0	+100	変更なし
6	A	左右	48.4	+198	変更なし
7	A	左右	48.6	+60	精査の結果修正
8	A	左右	49.2	+77	変更なし
9	A	左	49.6	+78	【摘要欄修正】 ヒューム管　φ500(応対基準)
10	A	左右	57.4	+72	変更なし
11	A	左右	58.0	+13	変更なし
12	A	左右	58.8		変更なし
		合計			愛知県:4箇所

様式－4の3

様式－4’の3　　（A－3版）

令和3年度　直轄河川重要水防箇所河川別調書＜工作物＞

（重要度　B）

図面対象番号	河川名	種　別	左右岸の区分	位　置	地　先　名	延長（m）	摘　　要	前年度重要水防箇所調書 図面対象番号	重要度	左右岸別	位　置	変　更　理　由
1	庄内川	工作物	左右	4.4　+130	名古屋市中川区下之一色町 名古屋市中川区下之一色町		一色大橋	1		左右	4.4　+130	変更なし
2	庄内川	工作物	左右	5.6　-70	名古屋市中川区中須町 名古屋市中川区大当郎		余裕高不足 大当郎橋	2		左右	5.6　-70	変更なし
3	庄内川	工作物	左右	6.6　+161	名古屋市中川区本前田町 名古屋市中川区前田西町		余裕高不足 近鉄名古屋線庄内川橋梁	3		左右	6.6　+161	変更なし
4	庄内川	工作物	左右	6.8　+86	名古屋市中川区横井 名古屋市中川区伏屋		余裕高不足 関西本線庄内川橋梁	4		左右	6.8　+86	変更なし
5	庄内川	工作物	左右	7.2　+56	名古屋市中村区横井町 名古屋市中川区長須賀		横井大橋	5		左右	7.2　+56	変更なし
6	庄内川	工作物	左右	8.8　+40	名古屋市中村区岩塚町 名古屋市中川区富田町		余裕高不足 万場大橋	6		左右	8.8　+40	変更なし
7	庄内川	工作物	左右	10.4　+12.5	名古屋市中村区稲葉地町 海部郡大治町		余裕高不足 新大正橋	7		左右	10.4　+12.5	変更なし
8	庄内川	工作物	左右	11.0　+146	名古屋市中村区稲葉地町 海部郡大治町		余裕高不足 大治水管橋	8		左右	11.0　+146	変更なし
9	庄内川	工作物	左右	11.8　+36	名古屋市中村区稲葉地町 あま市下萱津		余裕高不足 豊公橋	9		左右	11.8　+36	変更なし
10	庄内川	工作物	左右	14.2　+18	名古屋市中村区枇杷島町 清須市南六軒		余裕高不足 新幹線庄内川橋梁	10		左右	14.2　+18	変更なし
11	庄内川	工作物	左右	14.2　+33	名古屋市中村区枇杷島町 清須市南六軒		余裕高不足 東海道本線枇杷島橋梁	11		左右	14.2　+33	変更なし
12	庄内川	工作物	左右	14.6　+19	名古屋市西区南堀越 清須市橋詰		余裕高不足 名鉄名古屋本線庄内川橋梁	12		左右	14.6　+19	変更なし
13	庄内川	工作物	左右	15.8　+82	名古屋市西区堀越 清須市小田井		余裕高不足 新名西橋	13		左右	15.8　+82	変更なし

様式－4の3

令和3年度　直轄河川重要水防箇所河川別調書＜工作物＞

（重要度　B）

図面対象番号	河川名	種　別	左右岸の区分	位　置	地　先　名	延長（m）	摘　　要
14	庄内川	工作物	左右	17.4　+85	名古屋市西区名塚町 名古屋市西区山田町		余裕高不足 新庄内川橋 H26.5築堤(嵩上げ)
15	庄内川	工作物	左右	19.4　+170	名古屋市北区中切町 名古屋市北区西味鋺		余裕高不足 新川中橋
16	庄内川	工作物	左右	20.4　+80	名古屋市北区成願寺 名古屋市北区西味鋺		余裕高不足 ふれあい橋
17	庄内川	工作物	左右	21.6　+30	名古屋市守山区川西 名古屋市北区楠味鋺		余裕高不足 水分水管橋
18	庄内川	工作物	左右	21.8　+123	名古屋市守山区川西 名古屋市北区楠味鋺		余裕高不足 水分橋
19	庄内川	工作物	左右	23.2　-45	名古屋市守山区幸心 春日井市勝川町		余裕高不足 勝川橋
20	庄内川	工作物	左右	23.8　-58	名古屋市守山区川宮町 春日井市長塚町		余裕高不足 中央本線庄内川橋梁
21	庄内川	工作物	左右	25.2　+39	名古屋市守山区川上町 春日井市松河戸町		松川橋
22	庄内川	工作物	左右	32.2　-150	名古屋市守山区大字下志段味 春日井市神領町		余裕高不足 下志段味橋
23	庄内川	工作物	左右	32.2　+126	名古屋市守山区大字下志段味 春日井市神領町		余裕高不足 庄内川橋
24	庄内川	工作物	左右	35.2　+150	名古屋市守山区大字上志段味 春日井市高蔵寺町		余裕高不足 東谷橋
25	庄内川	工作物	左右	36.4　+4	瀬戸市鹿乗町 春日井市高蔵寺町		余裕高不足 愛知用水高蔵寺サイフォン橋 H24築堤護岸(嵩上げ)
26	土岐川	工作物	左右	48.0　+16	多治見市平和町 多治見市前畑町		余裕高不足 国長橋

様式－4'の3　　（A－3版）

前年度重要水防箇所調書				
図面対象番号	重要度	左右岸別	位　置	変　更　理　由
14		左右	17.4　+85	変更なし
15		左右	19.4　+170	変更なし
16		左右	20.4　+80	変更なし
17		左右	21.6　+30	変更なし
18		左右	21.8　+123	変更なし
19		左右	23.2　-45	変更なし
20		左右	23.8　-58	変更なし
21		左右	25.2　+39	変更なし
22		左右	32.2　-150	変更なし
23		左右	32.2　+126	変更なし
24		左右	35.2　+150	変更なし
25		左右	36.4　+4	変更なし
26		左右	48.0　+16	変更なし

様式－4の3

令和3年度　直轄河川重要水防箇所河川別調書＜工作物＞

（重要度　B）

図面対象番号	河川名	種　別	左右岸の区分	位　置	地　先　名	延長（m）	摘　　要
27	土岐川	工作物	左右	49.6　+132	多治見市明治町 多治見市大正町		余裕高不足 記念橋
28	土岐川	工作物	左右	50.6　+49	多治見市生田町 多治見市上山町		余裕高不足 東部広域水道水管橋
29	土岐川	工作物	左右	52.8　+50	多治見市山吹町 多治見市東栄町		余裕高不足 土合橋
30	土岐川	工作物	左右	56.4　-92	土岐市土岐津町土岐口 土岐市泉町久尻		余裕高不足 神明橋
31	土岐川	工作物	左右	56.4　+162	土岐市土岐津町土岐口 土岐市泉町久尻		余裕高不足 永久橋
32	土岐川	工作物	左右	59.6　+50	土岐市肥田町浅野 土岐市泉町河合		余裕高不足 三共橋
			小計	32箇所	愛知県:25箇所 岐阜県:7箇所		
33	庄内川 （矢田川）	工作物	左右	3.8　+15	名古屋市北区辻町 名古屋市守山区川西		余裕高不足 三階橋
34	庄内川 （矢田川）	工作物	左右	5.0　+100	名古屋市北区山田 名古屋市守山区瀬古東		余裕高不足 天神橋 H23築堤（嵩上げ）
35	庄内川 （矢田川）	工作物	左右	6.2　+178	名古屋市東区矢田町 名古屋市守山区市場		余裕高不足 矢田川橋
36	庄内川 （矢田川）	工作物	左右	7.0　+70	名古屋市東区大幸 名古屋市守山区町南		余裕高不足 （宮前橋・水道管橋） H26.5築堤（嵩上げ）
			小計	4箇所	愛知県:4箇所 岐阜県:0箇所		
			合計	36箇所	愛知県:29箇所 岐阜県:7箇所		

様式－4’の3　　（A－3版）

前年度重要水防箇所調書				変　更　理　由
図面対象番号	重要度	左右岸別	位　置	
27		左右	49.6　+132	【摘要欄修正】 築堤護岸履歴削除
28		左右	50.6　+49	【摘要欄修正】 橋梁名修正（東濃上水道水管橋→東部広域水道水管橋） 築堤護岸履歴削除
29		左右	52.8　+50	変更なし
30		左右	56.4　-92	変更なし
31		左右	56.4　+162	変更なし
32		左右	59.6　+50	変更なし
		愛知県:25箇所		愛知県:25箇所
33		左右	3.8　+15	変更なし
34		左右	5.0　+100	変更なし
35		左右	6.2　+178	変更なし
36		左右	7.0　+70	変更なし
		小計　知県:4箇所		愛知県:4箇所
		合計　知県:36箇所		愛知県:36箇所

様式－4の4　　様式－4’の4　　（A－3版）

令和3年度　直轄河川重要水防箇所河川別調書＜要注意箇所＞

図面対象番号	河川名	種　別	左右岸の区分	位　置	地　先　名	延長（m）	摘　要（水防工法）	重複区間 重複番号	重複区間 重複延長	前年度重要水防箇所調書 図面対象番号	種　別	重要度	左右岸別	位置	延長（m）	延長の増減と変更理由 延長（m） 増	減	変更理由
1	庄内川	破堤跡	左	0.8 ～ 0.8 +100	名古屋市港区宝神町 ～ 名古屋市港区宝神町	100	S34			1	破堤跡		左	0.8 ～ 0.8 +100	100			変更なし
2	庄内川	破堤跡	左	3.4 ～ 3.6	名古屋市港区小碓町 ～ 名古屋市港区小碓町	190	S34			2	破堤跡		左	3.4 ～ 3.6	190			変更なし
3	庄内川	陸閘	左	4.8 +101	名古屋市中川区下之一色町		松陰第一(新規H17)			3	陸閘		左	4.8 +101				変更なし
4	庄内川	旧川跡	左	5.4 +140 ～ 6.4 +180	名古屋市中川区中須町 ～ 名古屋市中川区中須町	990	H21再点検実施		300	4	旧川跡		左	5.4 +140 ～ 6.4 +180	990			変更なし
5	庄内川	旧川跡	左	6.8 +110 ～ 7.0 +90	名古屋市中川区横井 ～ 名古屋市中村区横井町	200	H21再点検実施			5	旧川跡		左	6.8 +110 ～ 7.0 +90	200			変更なし
除外										6	新堤防		左	14.2 +62 ～ 14.4 +107	220		-220	築堤後3年以上経過したため除外
6	庄内川	新堤防	左	14.2 +87 ～ 14.2 +192	名古屋市中村区枇杷島町 ～ 名古屋市中村区枇杷島町	110	R01　庄内川枇杷島築堤工事		110							110		
7	庄内川	新堤防	左	14.4 +42 ～ 14.6 +2	名古屋市西区枇杷島 ～ 名古屋市西区南堀越	260	R01　庄内川枇杷島築堤工事		40							260		
8	庄内川	旧川跡	左	17.6 +120 ～ 18.0 +20	名古屋市西区稲生町 ～ 名古屋市北区福徳町	260			240	7	旧川跡		左	17.6 +120 ～ 18.0 +20	260			変更なし
9	庄内川	旧川跡	左	20.8 +20 ～ 21.4 +50	名古屋市北区成願寺 ～ 名古屋市守山区川西	640			560	8	旧川跡		左	20.8 +20 ～ 21.4 +50	640			変更なし
10	庄内川	旧川跡	左	24.0 +160 ～ 24.2 +180	名古屋市守山区川宮町 ～ 名古屋市守山区川宮町	210	H21再点検実施		210	9	旧川跡		左	24.0 +160 ～ 24.2 +180	210			変更なし
11	庄内川	旧川跡	左	24.8 +110 ～ 24.8 +170	名古屋市守山区川上町 ～ 名古屋市守山区川上町	60	H21再点検実施		60	10	旧川跡		左	24.8 +110 ～ 24.8 +170	60			変更なし
12	庄内川	旧川跡	左	25.0 +80 ～ 25.0 +190	名古屋市守山区川上町 ～ 名古屋市守山区川上町	110	H21再点検実施		70	11	旧川跡		左	25.0 +80 ～ 25.0 +190	110			変更なし

様式－4の4　　様式－4’の4　　（A－3版）

令和3年度　直轄河川重要水防箇所河川別調書＜要注意箇所＞

図面対象番号	河川名	種　別	左右岸の区分	位　置	地　先　名	延長（m）	摘　要（水防工法）	重複区間 重複番号	重複区間 重複延長	前年度重要水防箇所調書 図面対象番号	種　別	重要度	左右岸別	位置	延　長（m）	延長の増減と変更理由 延長（m） 増	減	変　更　理　由
13	庄内川	旧川跡	左	25.6 +90 ～ 25.6 +190	名古屋市守山区川東山 名古屋市守山区川東山	100	H21再点検実施		100	12	旧川跡		左	25.6 +90 ～ 25.6 +190	100			変更なし
14	土岐川	新堤防	左	47.2 +33 ～ 47.2 +138	多治見市脇之島町 多治見市脇之島町	110	H30.6築堤護岸（嵩上げ）		110	13	土岐川	新堤防	左	47.2 +33 ～ 47.2 +138	110			【摘要欄修正 H30.3→H30.6
削除										14	土岐川	新堤防	左	48.0 +40 ～ 48.0 +165	130		-130	築堤後3年以上経過したため除外
15	土岐川	新堤防	左	48.0 +165 ～ 48.2 +80	多治見市平和町 多治見市平和町	120	H31.3築堤護岸（嵩上げ）		120	15	土岐川	新堤防	左	48.0 +165 ～ 48.2 +80	120			変更なし
16	土岐川	新堤防	左	48.2 +80 ～ 48.4 +20	多治見市平和町 多治見市平和町	150	R2.3築堤護岸（嵩上げ）		150							150		築堤護岸（嵩上げ）による新堤防
17	土岐川	旧川跡	左	56.4 ～ 56.4 +120	土岐市土岐津町土岐口 土岐市土岐津町土岐口	120	H21再点検実施		120	16	土岐川	旧川跡	左	56.4 ～ 56.4 +120	120			変更なし
			左岸計	15箇所	愛知県：11箇所 岐阜県：4箇所	3,230	愛知県：2,860m 岐阜県：500m	愛知県 岐阜県 計	1,540 500 2,040				左岸計		愛知県 岐阜県 計	0 150 150	-350 0 -350	愛知県：350m 岐阜県：150m ：500m
18	庄内川	旧川跡	右	5.6 +95 ～ 5.8 +100	名古屋市中川区大当郎 名古屋市中川区大当郎	160	H21再点検実施			17	旧川跡		右	5.6 +95 ～ 5.8 +100	160			変更なし
19	庄内川	旧川跡	右	6.0 +90 ～ 6.0 +190	名古屋市中川区前田西町 名古屋市中川区前田西町	100			100	18	旧川跡		右	6.0 +90 ～ 6.0 +190	100			変更なし
20	庄内川	旧川跡	右	7.4 +120 ～ 8.6	名古屋市中川区長須賀 名古屋市中川区万場	1,240	H21再点検実施		940	19	旧川跡		右	7.4 +120 ～ 8.6	1,240			変更なし
21	庄内川	旧川跡	右	8.8 +100 ～ 9.0 +50	名古屋市中川区富田町 名古屋市中川区大地	160	H21再点検実施		210	20	旧川跡		右	8.8 +100 ～ 9.0 +50	160			変更なし
22	庄内川	旧川跡	右	9.8 +20 ～ 10.0 +50	名古屋市中川区大地 海部郡大治町	210	H21再点検実施 河積不足		200	21	旧川跡		右	9.8 +20 ～ 10.0 +50	210			変更なし
23	庄内川	旧川跡	右	16.0 +100 ～ 17.4 +130	清須市小田井 名古屋市西区山田町	1,990	河積不足		1,340	22	旧川跡		右	16.0 +100 ～ 17.4 +130	1,990			変更なし

様式－4の4　　様式－4’の4　　（A－3版）

令和3年度　直轄河川重要水防箇所河川別調書＜要注意箇所＞

図面対象番号	河川名	種　別	左右岸の区分	位　置	地　先　名	延長（m）	摘　要（水防工法）	重複区間 重複番号	重複区間 重複延長	前年度重要水防箇所調書 図面対象番号	種　別	重要度	左右岸別	位置	延　長（m）	延長の増減と変更理由 延長（m） 増	減	変更理由
24	庄内川	新堤防	右	17.8 +69 ～ 18.0 +29	名古屋市西区坂井戸町 名古屋市西区坂井戸町	140	R01　庄内川大野木地区築堤工事		30							140		
25	庄内川	新堤防	右	18.0 +48 ～ 18.4 +11	名古屋市西区坂井戸町 名古屋市西区坂井戸町	340	R02　山田築堤		350							340		
26	庄内川	新堤防	右	18.2 +160 ～ 18.8 +20	名古屋市西区坂井戸町 名古屋市西区坂井戸町	380	H31.3築堤護岸（嵩上げ）		420	23	新堤防		右	18.2 +160 ～ 18.8 +20	380			変更なし
27	庄内川	旧川跡	右	19.2 +60 ～ 19.4 +20	名古屋市西区大野木 名古屋市北区西味鋺	400	H21再点検実施 断面不足		50	24	旧川跡		右	19.2 +60 ～ 19.4 +20	400			変更なし
28	庄内川	旧川跡	右	20.6 +70 ～ 20.6 +150	名古屋市北区中味鋺 名古屋市北区中味鋺	80			80	25	旧川跡		右	20.6 +70 ～ 20.6 +150	80			変更なし
29	庄内川	旧川跡	右	21.2 +110 ～ 21.6 +30	名古屋市北区中味鋺 名古屋市北区楠味鋺	290	H21再点検実施		290	26	旧川跡		右	21.2 +110 ～ 21.6 +30	290			変更なし
30	庄内川	旧川跡	右	24.8 +160 ～ 25.0 +80	春日井市松河戸町 春日井市松河戸町	120	H21再点検実施		130	27	旧川跡		右	24.8 +160 ～ 25.0 +80	120			変更なし
31	庄内川	旧川跡	右	25.8 +50 ～ 27.0 +160	春日井市松河戸町 春日井市下津町	1,350	H21再点検実施 区間統合		1,690	28	旧川跡		右	25.8 +50 ～ 27.0 +160	1,350			変更なし
32	庄内川	旧川跡	右	28.2 +160 ～ 28.4 +60	春日井市上条町 春日井市上条町	100	H21再点検実施		100	29	旧川跡		右	28.2 +160 ～ 28.4 +60	100			変更なし
33	庄内川	旧川跡	右	28.6 +160 ～ 29.0 +150	春日井市上条町 春日井市上条町	400	H21再点検実施 [注41]参照 H20川裏腹付(ﾄﾞﾚｰﾝ工) 28.0～29.0対策済(未検証)		270	30	旧川跡		右	28.6 +160 ～ 29.0 +150	400			変更なし
34	庄内川	旧川跡	右	29.8 +80 ～ 30.0 +30	春日井市熊野町 春日井市熊野町	170	H21再点検実施		100	31	旧川跡		右	29.8 +80 ～ 30.0 +30	170			変更なし
35	庄内川	旧川跡	右	30.4 +180 ～ 30.6 +80	春日井市熊野町 春日井市熊野町	140	H21再点検実施		160	32	旧川跡		右	30.4 +180 ～ 30.6 +80	140			変更なし
36	庄内川	旧川跡	右	31.4 +110 ～ 31.8 +70	春日井市神領町 春日井市神領町	340	H21再点検実施		330	33	旧川跡		右	31.4 +110 ～ 31.8 +70	340			変更なし

様式－4の4　　様式－4'の4　　（A－3版）

令和3年度　直轄河川重要水防箇所河川別調書＜要注意箇所＞

図面対象番号	河川名	種　別	左右岸の区分	位　置	地　先　名	延長（m）	摘　要（水防工法）	重複区間 重複番号	重複区間 重複延長	前年度重要水防箇所調書 図面対象番号	種　別	重要度	左右岸別	位置	延　長（m）	延長の増減と変更理由 延長（m） 増	減	変更理由
37	庄内川	旧川跡	右	32.4 -60 ～ 32.6 -60	春日井市大留町 春日井市大留町	220	H21再点検実施		140	34	旧川跡		右	32.4 -60 ～ 32.6 -60	220			変更なし
除外										35	新堤防		右	33.2 +87 ～ 33.6	270		-270	築堤後3年以上経過したため除外
38	庄内川	旧川跡	右	33.8 +100 ～ 33.8 +180	春日井市大留町 春日井市大留町	80	H21再点検実施			36	旧川跡		右	33.8 +100 ～ 33.8 +180	80			変更なし
39	土岐川	旧川跡	右	47.2 +100 ～ 47.4 -80	多治見市月見町 多治見市前畑町	10	H21再点検実施		10	37	旧川跡		右	47.2 +100 ～ 47.4 -80	10			変更なし
40	土岐川	旧川跡	右	47.6 +35 ～ 47.6 +185	多治見市前畑町 多治見市前畑町	150	H21再点検実施		150	38	旧川跡		右	47.6 +35 ～ 47.6 +185	150			変更なし
41	土岐川	旧川跡	右	58.8 +140 ～ 59.0 +70	土岐市泉町大富 土岐市泉町河合	140	H21再点検実施		60	39	旧川跡		右	58.8 +140 ～ 59.0 +70	140			変更なし
			右岸計	22箇所	愛知県:19箇所 岐阜県:3箇所	8,410	愛知県:7,930m 岐阜県:300m	愛知県 岐阜県 計	6,550 220 6,770				右岸計		愛知県 岐阜県 計	0 0 0	-270 0 -270	愛知県:270m 岐阜県:0m :270m
			合計	37箇所	愛知県:30箇所 岐阜県:7箇所	11,640	愛知県:10,790m 岐阜県:800m	愛知県 岐阜県 計	8,090 720 8,810				合計		愛知県 岐阜県 計	0 150 150	-620 0 -620	愛知県:620m 岐阜県:150m :770m
42	（矢田川）	旧川跡	左	2.6 +100 ～ 3.0 +180	名古屋市北区成願寺 名古屋市北区成願寺	480	H21再点検実施		140	40	旧川跡		左	2.6 +100 ～ 3.0 +180	480			
43	（矢田川）	旧川跡	左	3.6 -130 ～ 3.6 -60	名古屋市北区辻町 名古屋市北区辻町	70	H21再点検実施		70	41	旧川跡		左	3.6 -130 ～ 3.6 -60	70			
44	（矢田川）	旧川跡	左	4.0 +160 ～ 4.2 +90	名古屋市北区上飯田北町 名古屋市北区上飯田北町	140	H21再点検実施		120	42	旧川跡		左	4.0 +160 ～ 4.2 +90	140			
45	（矢田川）	旧川跡	左	4.4 +80 ～ 5.6 +120	名古屋市北区上飯田北町 名古屋市東区矢田	1,190	H21再点検実施		1,250	43	旧川跡		左	4.4 +80 ～ 5.6 +120	1,190			
46	（矢田川）	旧川跡	左	6.0 +20 ～ 6.4 +170	名古屋市東区矢田町 名古屋市東区大幸	530	H21再点検実施		510	44	旧川跡		左	6.0 +20 ～ 6.4 +170	530			

様式－4の4　　様式－4’の4　　（A－3版）

令和3年度　直轄河川重要水防箇所河川別調書＜要注意箇所＞

図面対象番号	河川名	種　別	左右岸の区分	位　置	地　先　名	延長（m）	摘　要（水防工法）	重複区間 重複番号	重複区間 重複延長	前年度重要水防箇所調書 図面対象番号	種　別	重要度	左右岸別	位置	延　長（m）	延長の増減と変更理由 延長（m） 増	減	変　更　理　由
			左岸	5箇所	愛知県:5箇所	2,410	愛知県:2,410m	愛知県	2,090				左岸		愛知県	0	0	愛知県:0m
					岐阜県:0箇所		岐阜県:0m	岐阜県	0						岐阜県	0	0	岐阜県:0m
			計					計	2,090				計		計	0	0	:0m
47	（矢田川）	旧川跡	右	2.8 +150 ～ 3.4 +60	名古屋市北区成願寺 名古屋市北区米が瀬町	400	H21再点検実施		350	45	旧川跡		右	2.8 +150 ～ 3.4 +60	400			
48	（矢田川）	旧川跡	右	5.2 +50 ～ 5.2 +110	名古屋市守山区瀬古東 名古屋市守山区瀬古東	60	H21再点検実施		60	46	旧川跡		右	5.2 +50 ～ 5.2 +110	60			
49	（矢田川）	旧川跡	右	6.0 +70 ～ 6.6 +40	名古屋市守山区市場 名古屋市守山区町南	480	H21再点検実施		590	47	旧川跡		右	6.0 +70 ～ 6.6 +40	480			
			右岸	3箇所	愛知県:3箇所	940	愛知県:940m	愛知県	1,000				右岸		愛知県	0	0	愛知県:0m
					岐阜県:0箇所		岐阜県:0m	岐阜県	0						岐阜県	0	0	岐阜県:0m
			計					計	1,000				計		計	0	0	:0m
			合計	8箇所	愛知県:8箇所	3,350	愛知県:3,350m	愛知県	3,090				合計		愛知県	0	0	愛知県:0m
					岐阜県:0箇所		岐阜県:0m	岐阜県	0						岐阜県	0	0	岐阜県:0m
								計	3,090						計	0	0	:0m

庄内川平面図 1

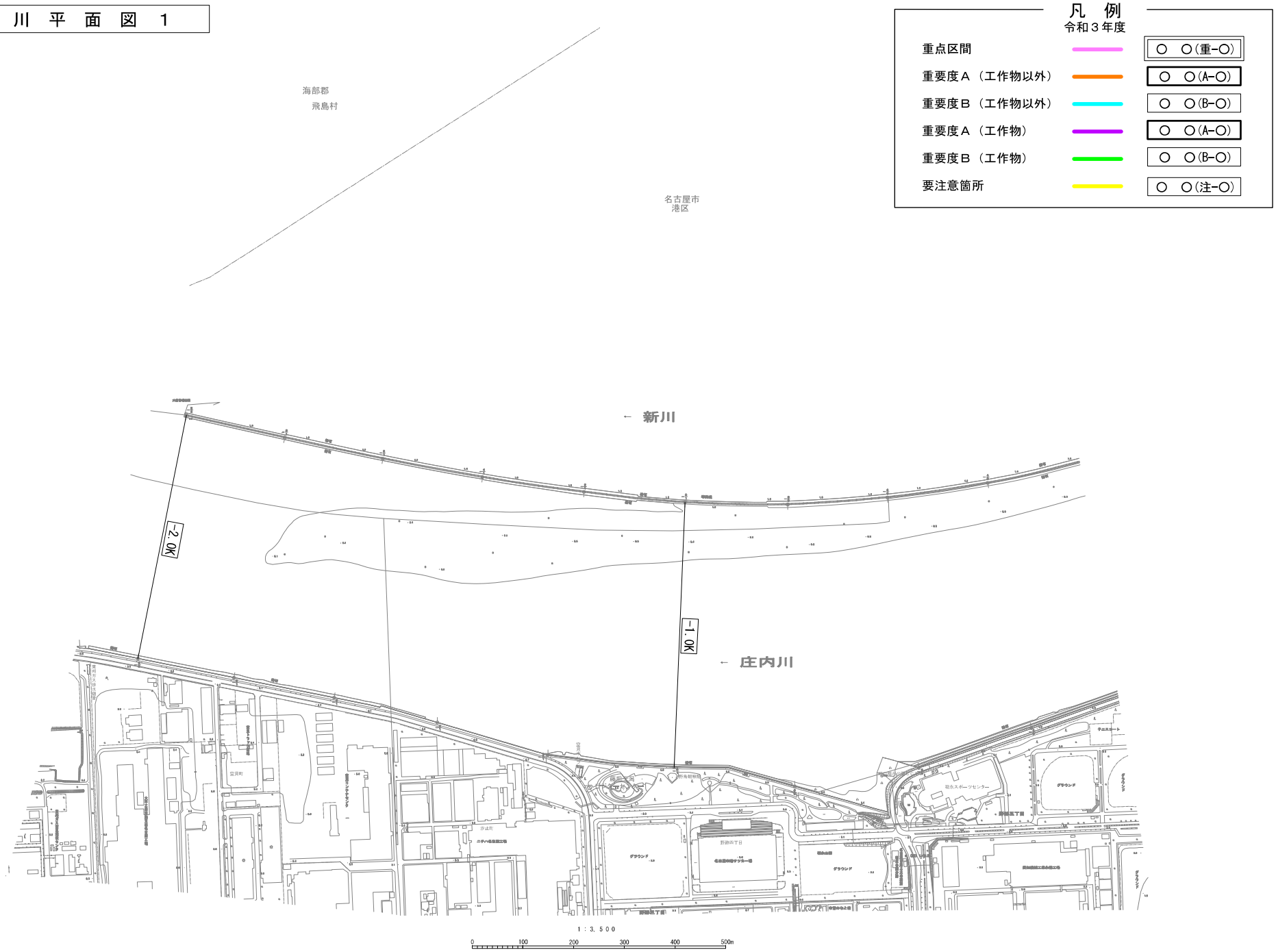
凡例
令和３年度
重点区間
○ ○(重-○)
重要度Ａ（工作物以外）
○ ○(A-○)
重要度Ｂ（工作物以外）
○ ○(B-○)
重要度Ａ（工作物）
○ ○(A-○)
重要度Ｂ（工作物）
○ ○(B-○)
要注意箇所
○ ○(注-○)
海部郡
飛島村
名古屋市
港区
← 新川
← 庄内川
-2.0K
-1.0K
1：3,500
0
100
200
300
400
500m

庄内川平面図２

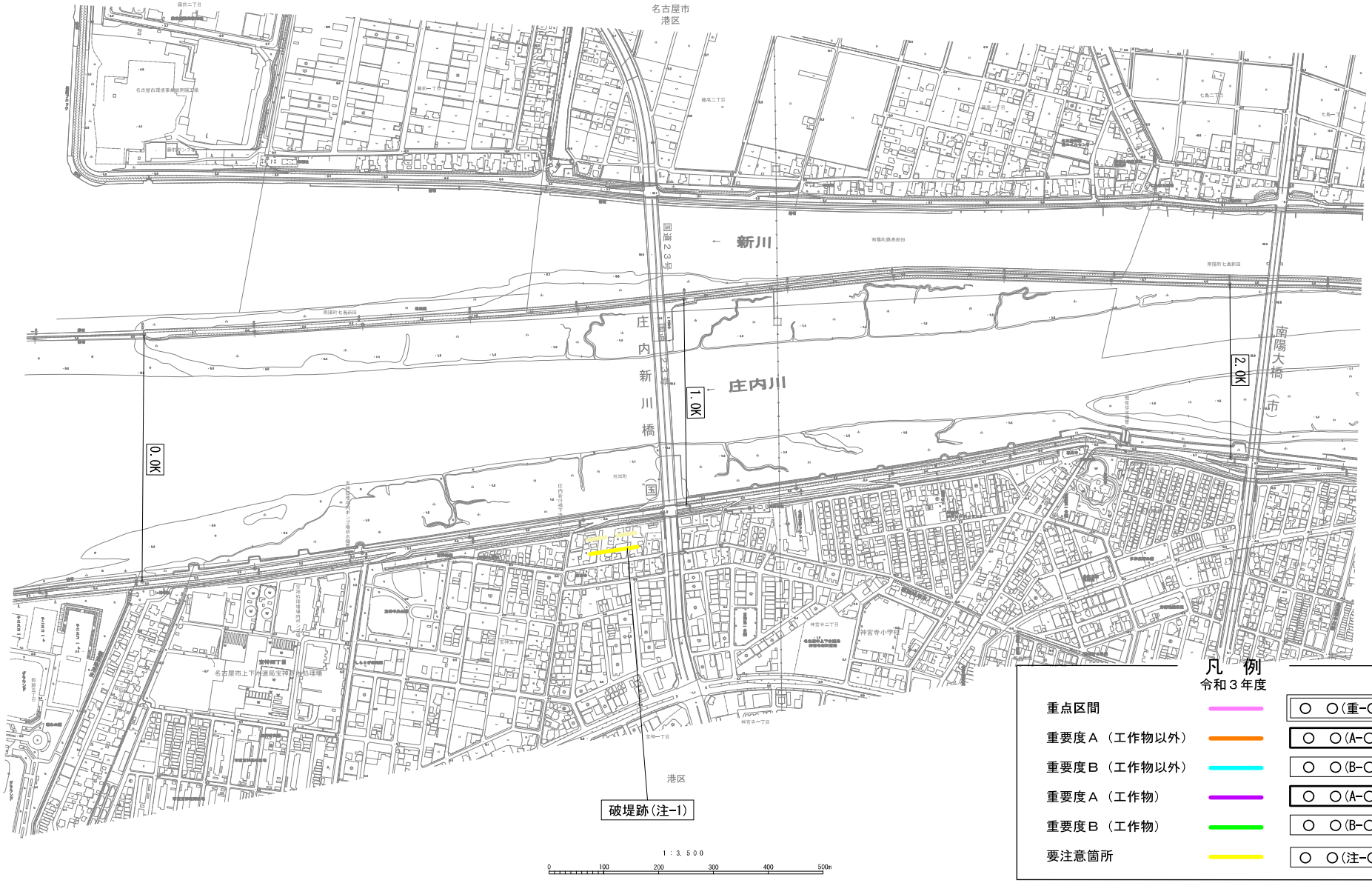
名古屋市
港区
新川
庄内川
庄内新川橋
国道23号
南陽大橋
(市)
0.0K
1.0K
2.0K
破堤跡(注-1)
港区
1：3,500
0
100
200
300
400
500m
凡例
令和３年度
重点区間
○ ○(重-○)
重要度Ａ（工作物以外）
○ ○(A-○)
重要度Ｂ（工作物以外）
○ ○(B-○)
重要度Ａ（工作物）
○ ○(A-○)
重要度Ｂ（工作物）
○ ○(B-○)
要注意箇所
○ ○(注-○)

庄内川平面図 3

凡例
令和３年度

重点区間		○ ○(重-○)
重要度Ａ（工作物以外）		○ ○(A-○)
重要度Ｂ（工作物以外）		○ ○(B-○)
重要度Ａ（工作物）		○ ○(A-○)
重要度Ｂ（工作物）		○ ○(B-○)
要注意箇所		○ ○(注-○)

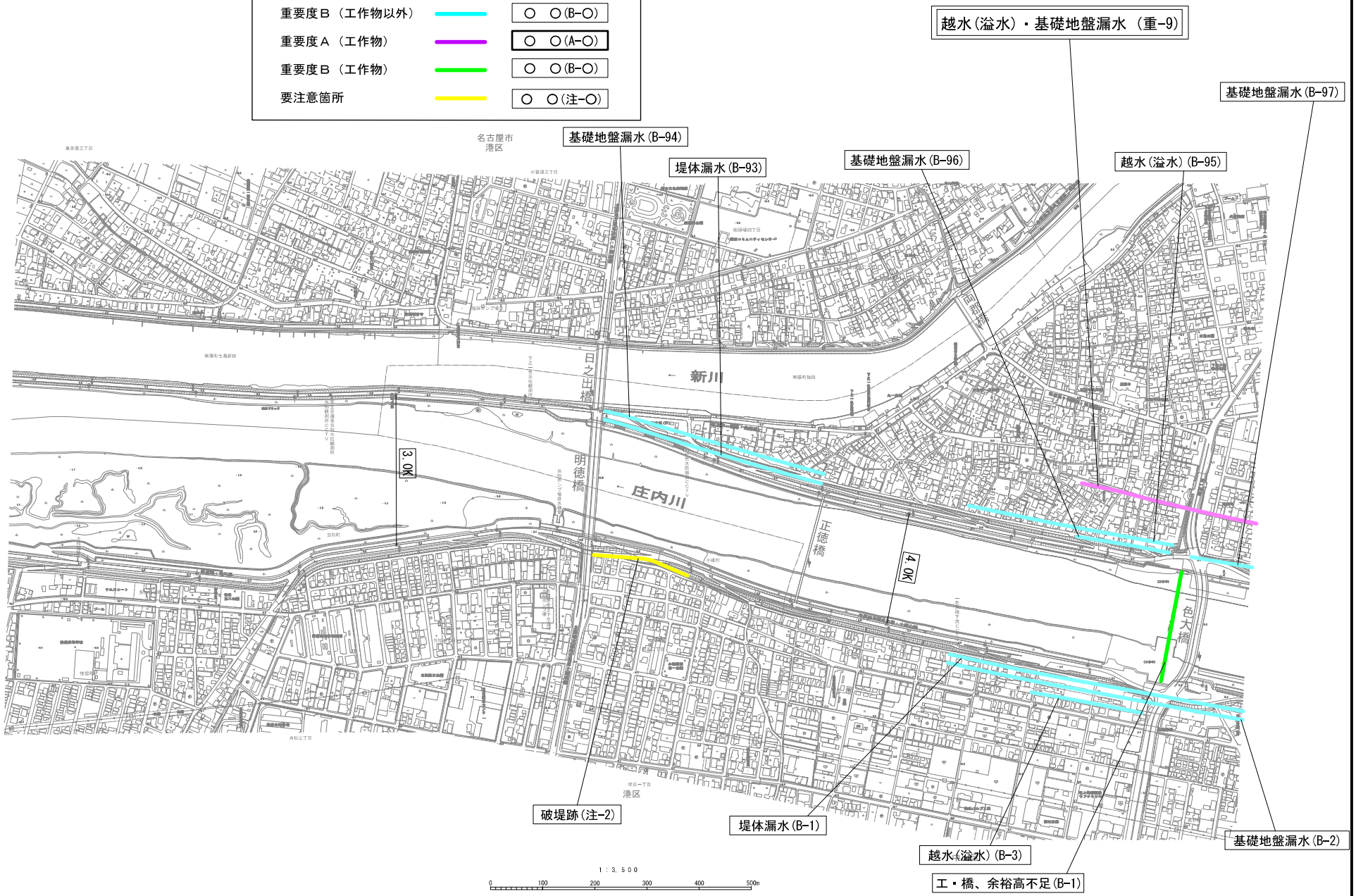

庄 内 川 平 面 図 4

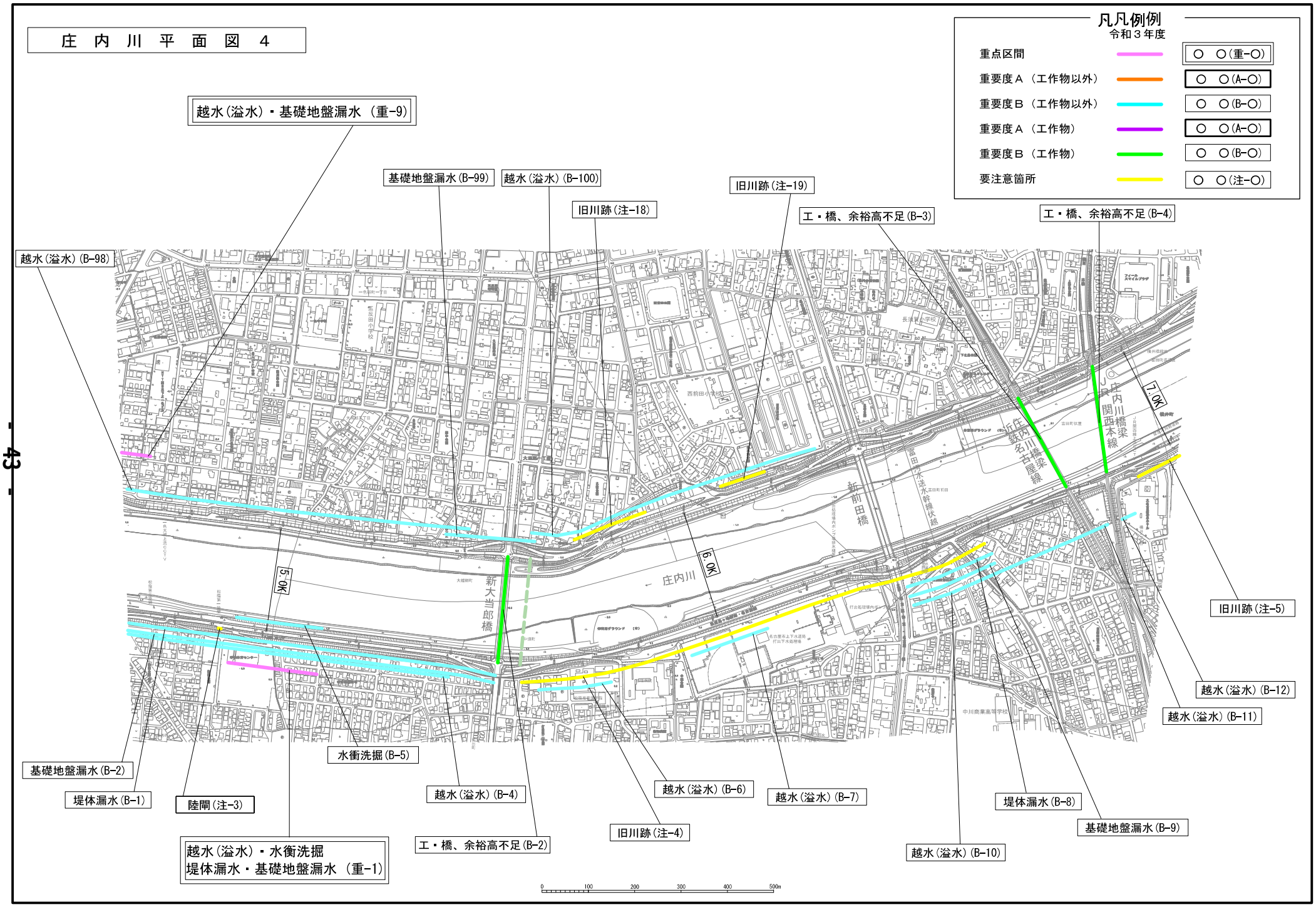
凡凡例例
令和３年度
重点区間
○ ○(重-○)
重要度Ａ（工作物以外）
○ ○(A-○)
重要度Ｂ（工作物以外）
○ ○(B-○)
重要度Ａ（工作物）
○ ○(A-○)
重要度Ｂ（工作物）
○ ○(B-○)
要注意箇所
○ ○(注-○)
越水(溢水)・基礎地盤漏水（重-9）
基礎地盤漏水(B-99)
越水(溢水)(B-100)
旧川跡(注-19)
旧川跡(注-18)
工・橋、余裕高不足(B-3)
工・橋、余裕高不足(B-4)
越水(溢水)(B-98)
旧川跡(注-5)
越水(溢水)(B-12)
越水(溢水)(B-11)
基礎地盤漏水(B-2)
堤体漏水(B-1)
陸閘(注-3)
水衝洗掘(B-5)
越水(溢水)(B-4)
越水(溢水)(B-6)
越水(溢水)(B-7)
堤体漏水(B-8)
基礎地盤漏水(B-9)
旧川跡(注-4)
工・橋、余裕高不足(B-2)
越水(溢水)(B-10)
越水(溢水)・水衝洗掘
堤体漏水・基礎地盤漏水（重-1）
5.0K
6.0K
7.0K
庄内川
新大当郎橋
新前田橋
庄内川橋梁
関西本線
庄内川橋梁
名古屋線
0
100
200
300
400
500m

庄 内 川 平 面 図 5

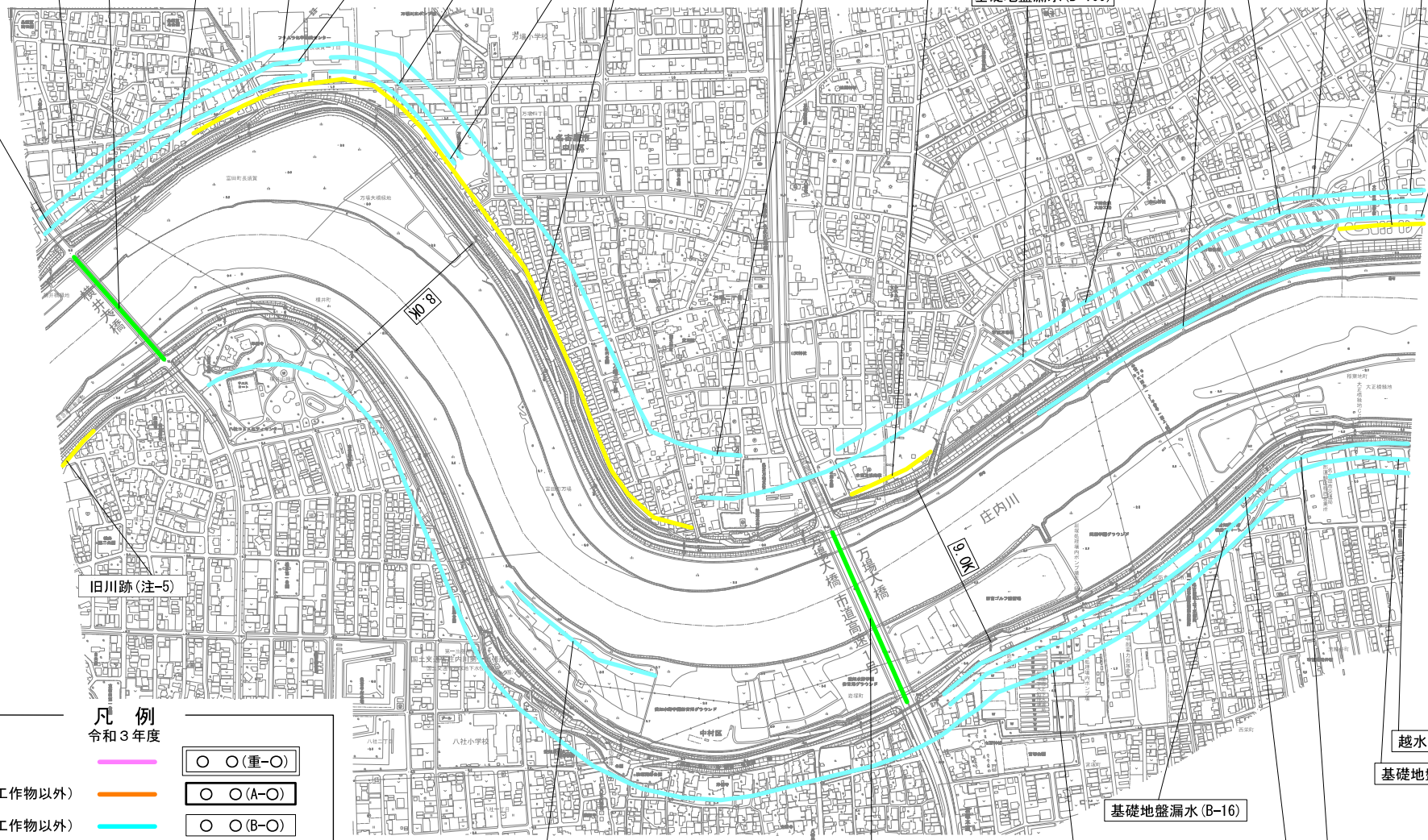

凡 例

令和３年度

重点区間		○ ○(重-○)
重要度Ａ（工作物以外）		○ ○(A-○)
重要度Ｂ（工作物以外）		○ ○(B-○)
重要度Ａ（工作物）		○ ○(A-○)
重要度Ｂ（工作物）		○ ○(B-○)
要注意箇所		○ ○(注-○)

庄内川平面図 6

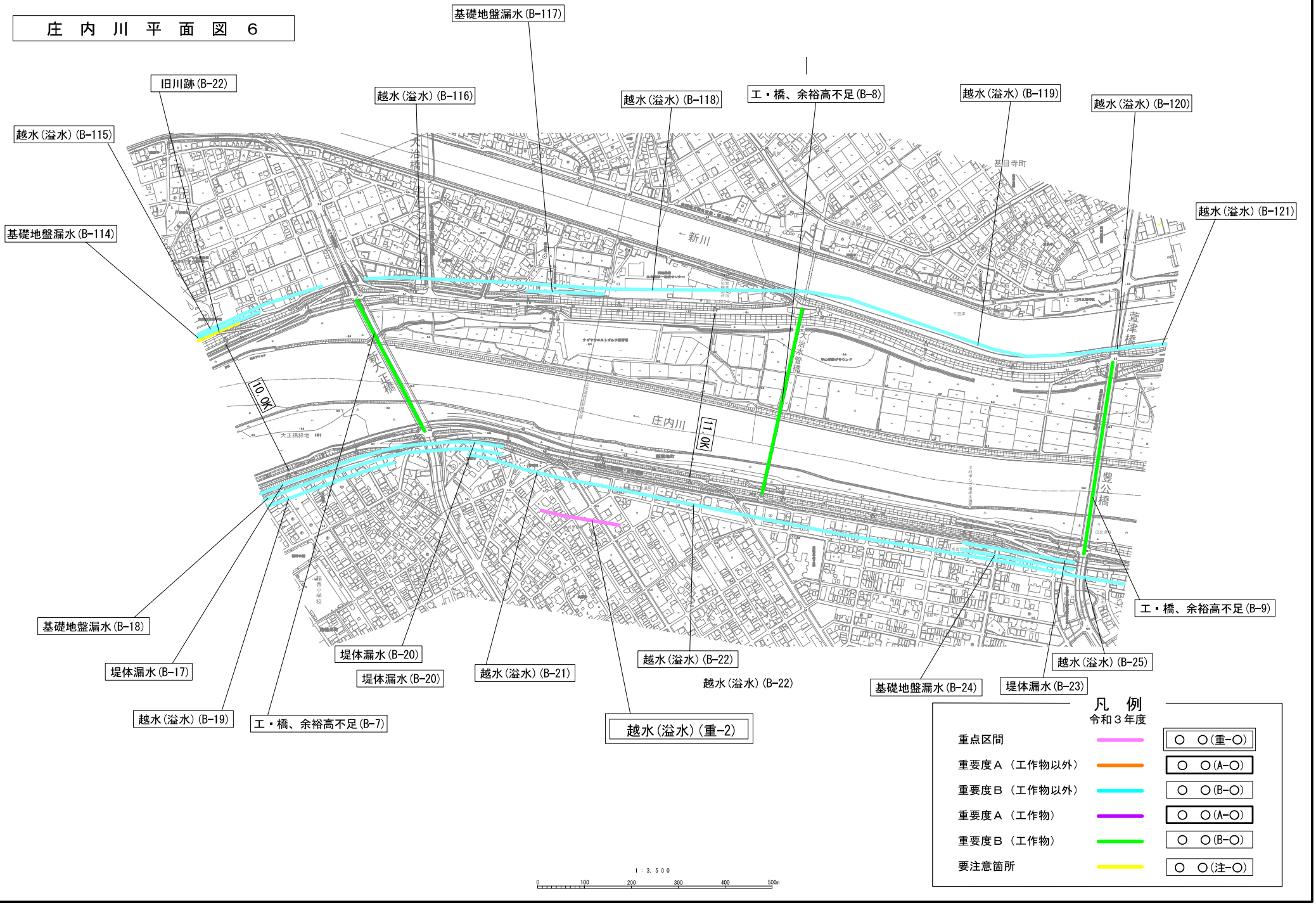
基礎地盤漏水(B-117)
旧川跡(B-22)
越水(溢水)(B-116)
越水(溢水)(B-118)
工・橋、余裕高不足(B-8)
越水(溢水)(B-119)
越水(溢水)(B-120)
越水(溢水)(B-115)
越水(溢水)(B-121)
基礎地盤漏水(B-114)
新川
庄内川
新大正橋
大治橋
菅津橋
豊公橋
10.0K
11.0K
工・橋、余裕高不足(B-9)
基礎地盤漏水(B-18)
堤体漏水(B-17)
堤体漏水(B-20)
堤体漏水(B-20)
越水(溢水)(B-21)
越水(溢水)(B-22)
越水(溢水)(B-22)
基礎地盤漏水(B-24)
堤体漏水(B-23)
越水(溢水)(B-25)
越水(溢水)(B-19)
工・橋、余裕高不足(B-7)
越水(溢水)(重-2)
凡 例
令和３年度
重点区間
重要度Ａ（工作物以外）
重要度Ｂ（工作物以外）
重要度Ａ（工作物）
重要度Ｂ（工作物）
要注意箇所
○ ○(重-○)
○ ○(A-○)
○ ○(B-○)
○ ○(A-○)
○ ○(B-○)
○ ○(注-○)
1：3,500
0 100 200 300 400 500m

庄内川平面図 7

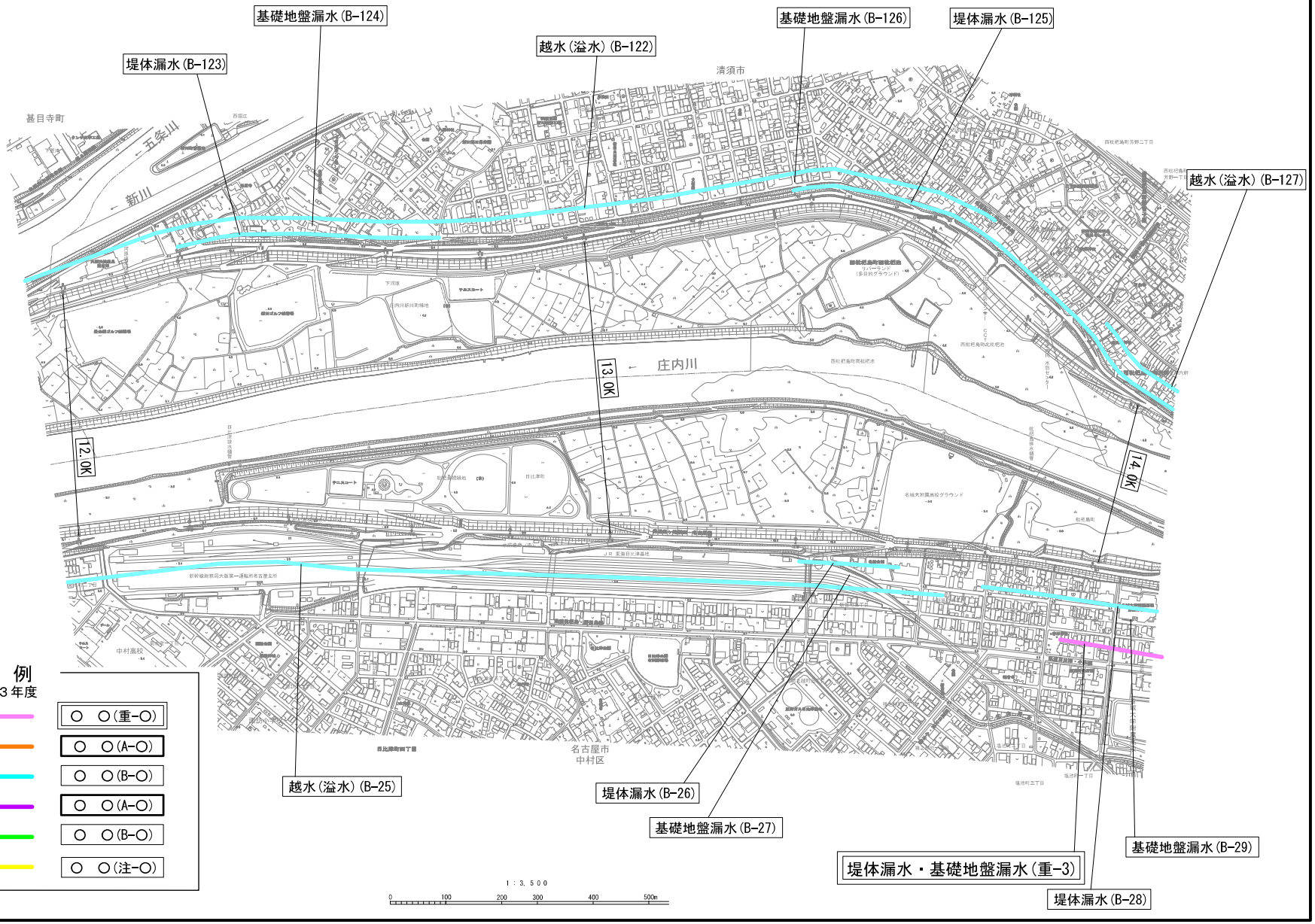

凡例
令和３年度

重点区間		○　○(重-○)
重要度Ａ（工作物以外）		○　○(A-○)
重要度Ｂ（工作物以外）		○　○(B-○)
重要度Ａ（工作物）		○　○(A-○)
重要度Ｂ（工作物）		○　○(B-○)
要注意箇所		○　○(注-○)

庄内川平面図 8

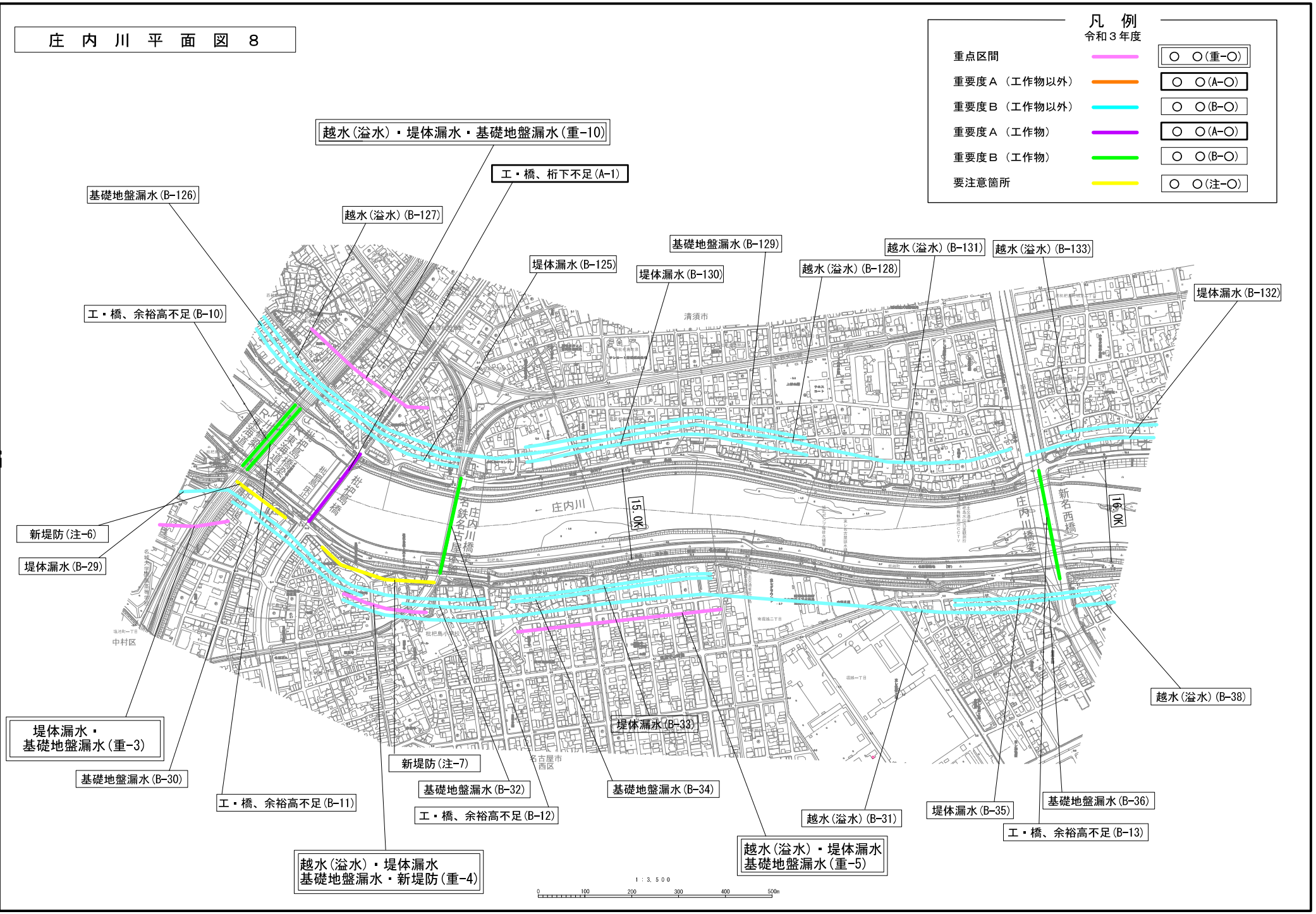
凡例
令和３年度
重点区間 ○ ○(重-○)
重要度Ａ（工作物以外） ○ ○(A-○)
重要度Ｂ（工作物以外） ○ ○(B-○)
重要度Ａ（工作物） ○ ○(A-○)
重要度Ｂ（工作物） ○ ○(B-○)
要注意箇所 ○ ○(注-○)
越水(溢水)・堤体漏水・基礎地盤漏水(重-10)
工・橋、桁下不足(A-1)
基礎地盤漏水(B-126)
越水(溢水)(B-127)
堤体漏水(B-125)
基礎地盤漏水(B-129)
堤体漏水(B-130)
越水(溢水)(B-128)
越水(溢水)(B-131)
越水(溢水)(B-133)
堤体漏水(B-132)
工・橋、余裕高不足(B-10)
新堤防(注-6)
堤体漏水(B-29)
堤体漏水・
基礎地盤漏水(重-3)
基礎地盤漏水(B-30)
工・橋、余裕高不足(B-11)
越水(溢水)・堤体漏水
基礎地盤漏水・新堤防(重-4)
新堤防(注-7)
基礎地盤漏水(B-32)
工・橋、余裕高不足(B-12)
堤体漏水(B-33)
基礎地盤漏水(B-34)
越水(溢水)(B-31)
越水(溢水)・堤体漏水
基礎地盤漏水(重-5)
堤体漏水(B-35)
工・橋、余裕高不足(B-13)
基礎地盤漏水(B-36)
越水(溢水)(B-38)
15.0K
16.0K
庄内川
清須市
中村区
名古屋市西区
1：3,500
0 100 200 300 400 500m

庄内川平面図 9

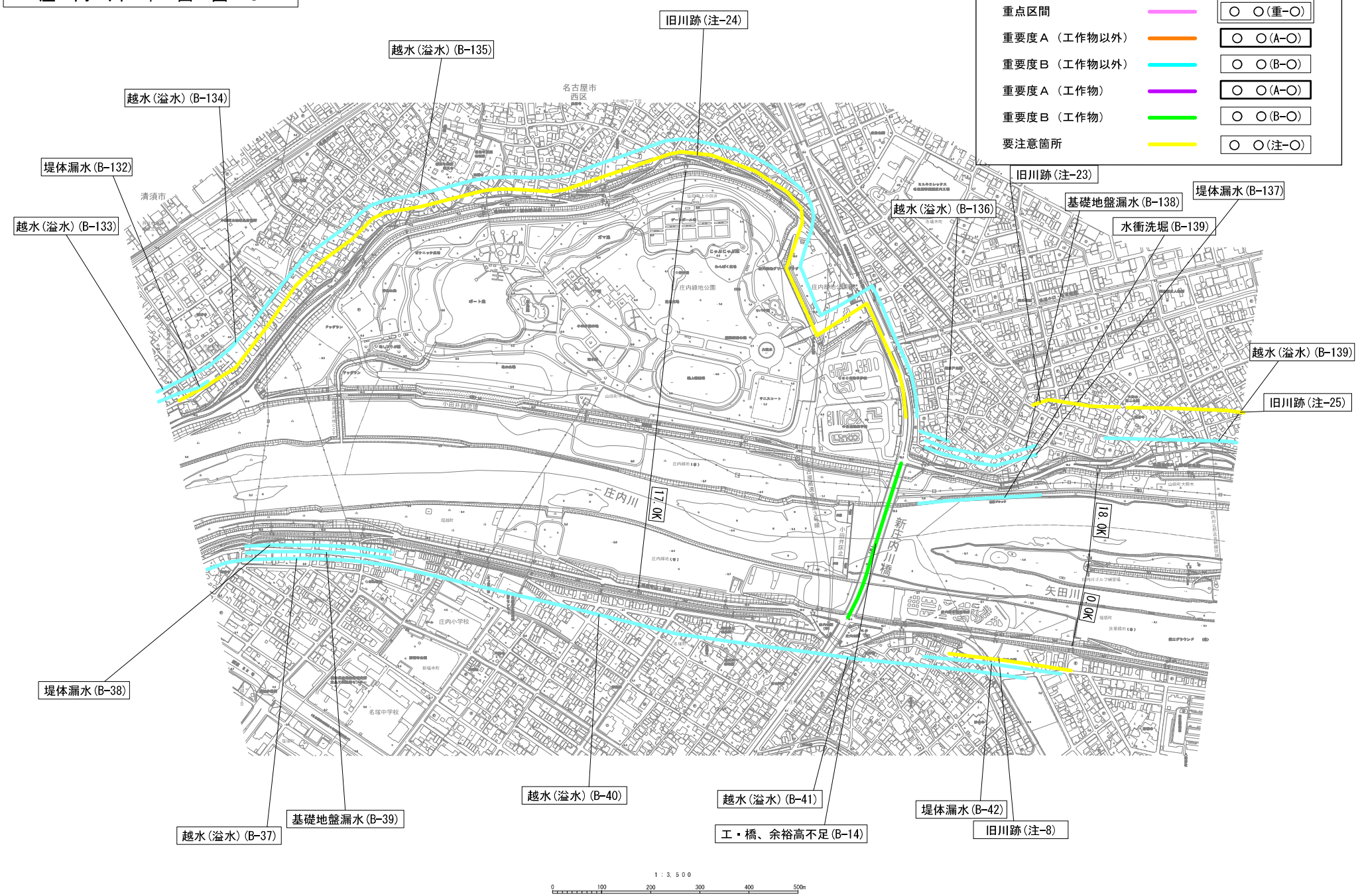
凡例
令和３年度
重点区間 ○ ○(重-○)
重要度Ａ（工作物以外） ○ ○(A-○)
重要度Ｂ（工作物以外） ○ ○(B-○)
重要度Ａ（工作物） ○ ○(A-○)
重要度Ｂ（工作物） ○ ○(B-○)
要注意箇所 ○ ○(注-○)
旧川跡(注-24)
越水(溢水)(B-135)
越水(溢水)(B-134)
堤体漏水(B-132)
越水(溢水)(B-133)
旧川跡(注-23)
基礎地盤漏水(B-138)
堤体漏水(B-137)
越水(溢水)(B-136)
水衝洗堀(B-139)
越水(溢水)(B-139)
旧川跡(注-25)
堤体漏水(B-38)
越水(溢水)(B-37)
基礎地盤漏水(B-39)
越水(溢水)(B-40)
越水(溢水)(B-41)
工・橋、余裕高不足(B-14)
堤体漏水(B-42)
旧川跡(注-8)
17.0K
18.0K
10.0K
庄内川
新庄内川橋
矢田川
名古屋市
西区
清須市
庄内緑地公園
庄内小学校
名塚中学校
1：3,500
0 100 200 300 400 500m

庄内川平面図 10

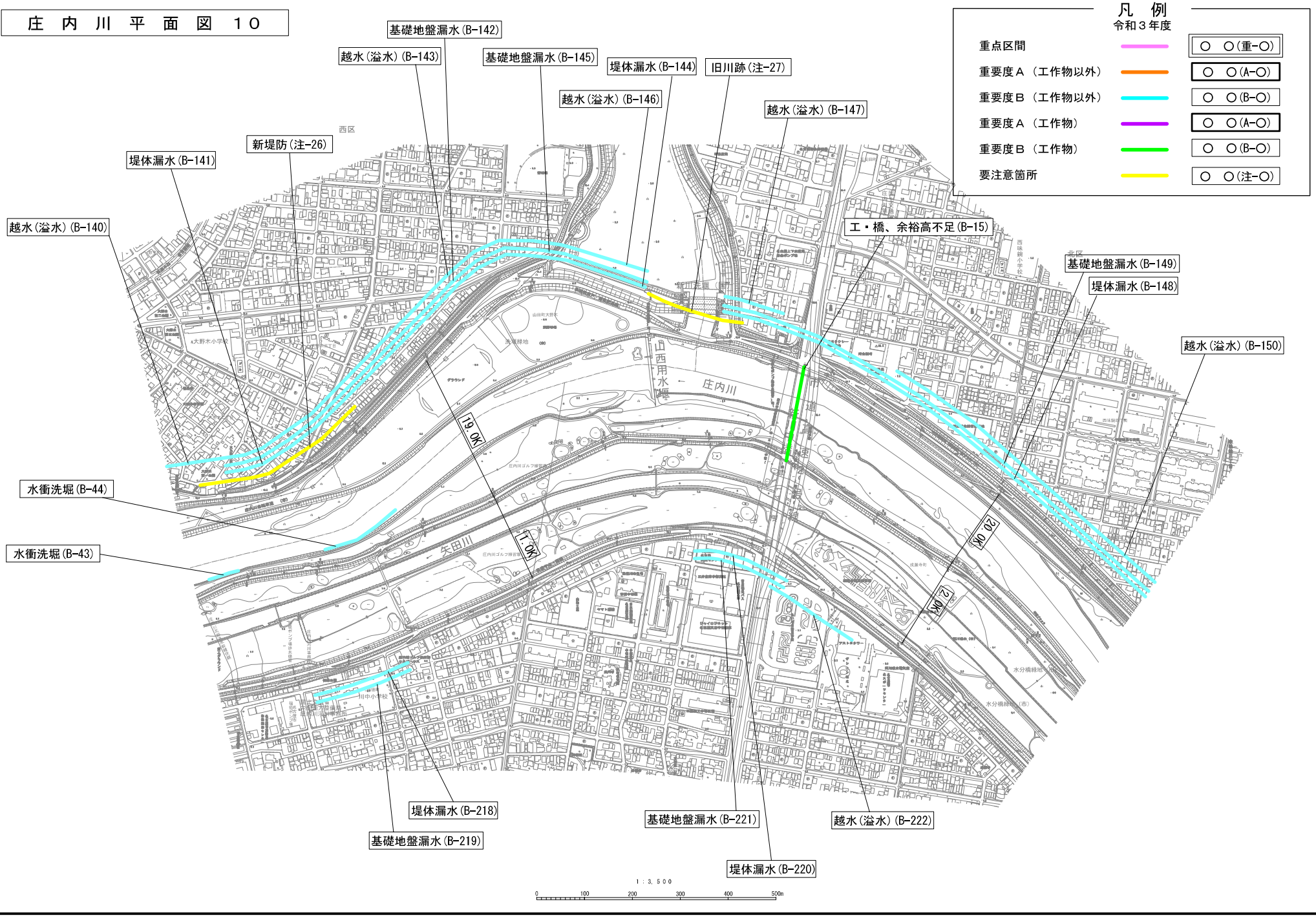
凡例
令和３年度
重点区間
重要度Ａ（工作物以外）
重要度Ｂ（工作物以外）
重要度Ａ（工作物）
重要度Ｂ（工作物）
要注意箇所
○ ○(重-○)
○ ○(A-○)
○ ○(B-○)
○ ○(A-○)
○ ○(B-○)
○ ○(注-○)
基礎地盤漏水(B-142)
越水(溢水)(B-143)
基礎地盤漏水(B-145)
堤体漏水(B-144)
旧川跡(注-27)
越水(溢水)(B-146)
越水(溢水)(B-147)
新堤防(注-26)
堤体漏水(B-141)
越水(溢水)(B-140)
工・橋、余裕高不足(B-15)
基礎地盤漏水(B-149)
堤体漏水(B-148)
越水(溢水)(B-150)
水衝洗堀(B-44)
水衝洗堀(B-43)
堤体漏水(B-218)
基礎地盤漏水(B-219)
基礎地盤漏水(B-221)
堤体漏水(B-220)
越水(溢水)(B-222)
19.0K
17.0K
20.0K
21.0K
庄内川
矢田川
西区
北区
1：3,500
0
100
200
300
400
500m

庄内川平面図 11

凡例
令和３年度

重点区間		○ ○(重-○)
重要度Ａ（工作物以外）		○ ○(A-○)
重要度Ｂ（工作物以外）		○ ○(B-○)
重要度Ａ（工作物）		○ ○(A-○)
重要度Ｂ（工作物）		○ ○(B-○)
要注意箇所		○ ○(注-○)

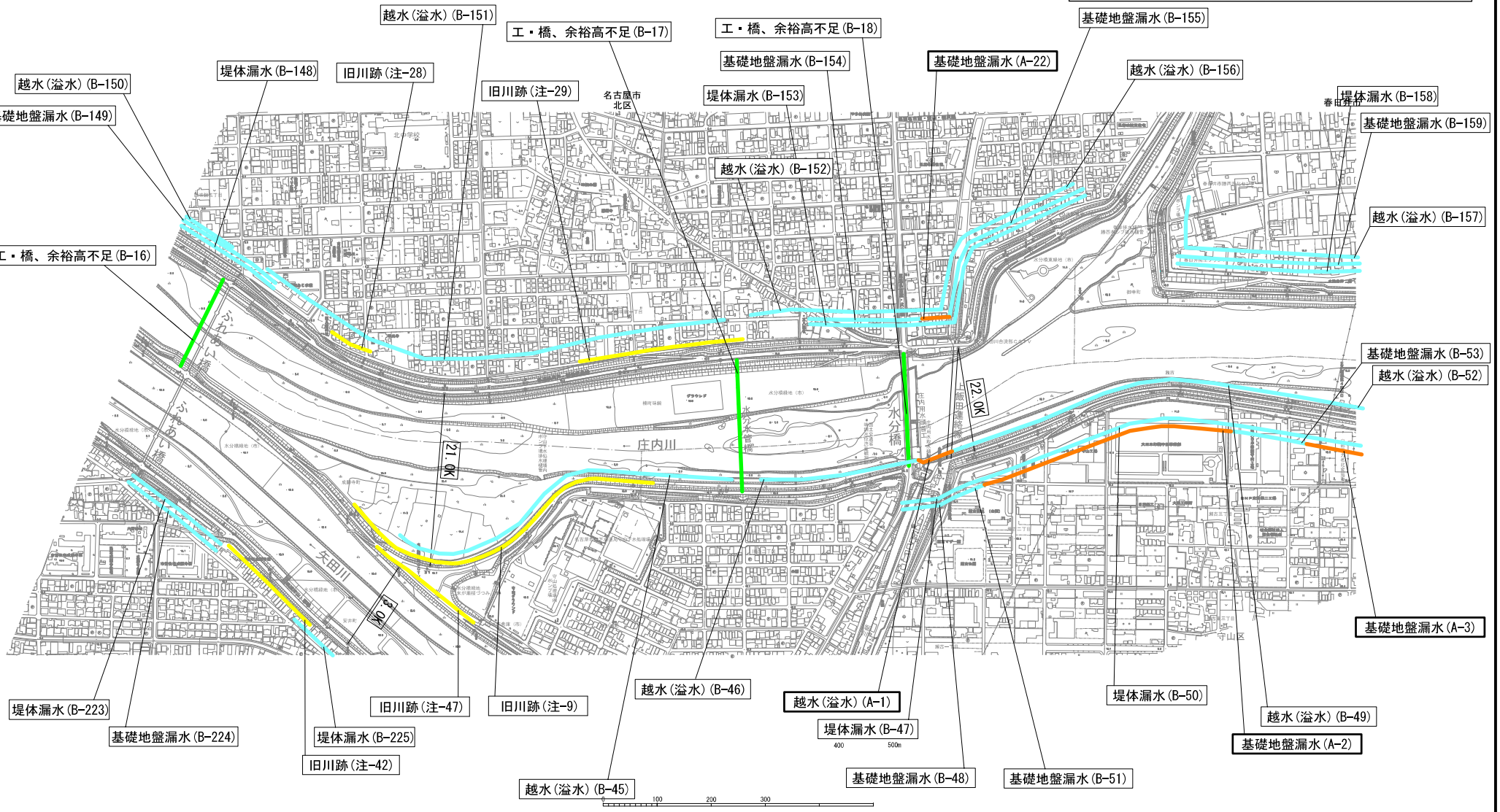

庄内川平面図 12

凡例
令和３年度

重点区間		○ ○(重-○)
重要度Ａ（工作物以外）		○ ○(A-○)
重要度Ｂ（工作物以外）		○ ○(B-○)
重要度Ａ（工作物）		○ ○(A-○)
重要度Ｂ（工作物）		○ ○(B-○)
要注意箇所		○ ○(注-○)

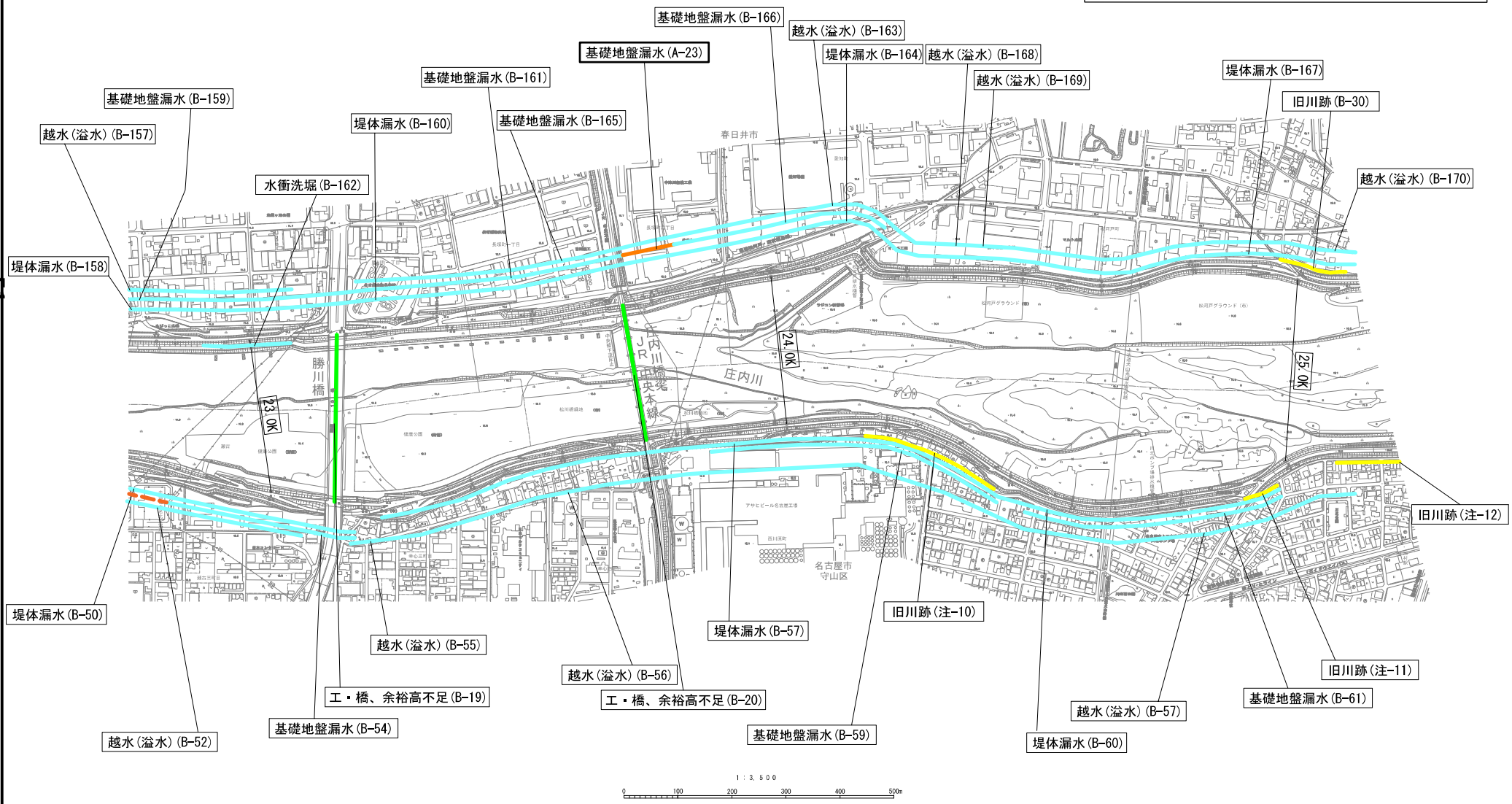

庄 内 川 平 面 図 １３

凡 例
令和３年度

重点区間		○ ○(重-○)
重要度Ａ（工作物以外）		○ ○(A-○)
重要度Ｂ（工作物以外）		○ ○(B-○)
重要度Ａ（工作物）		○ ○(A-○)
重要度Ｂ（工作物）		○ ○(B-○)
要注意箇所		○ ○(注-○)

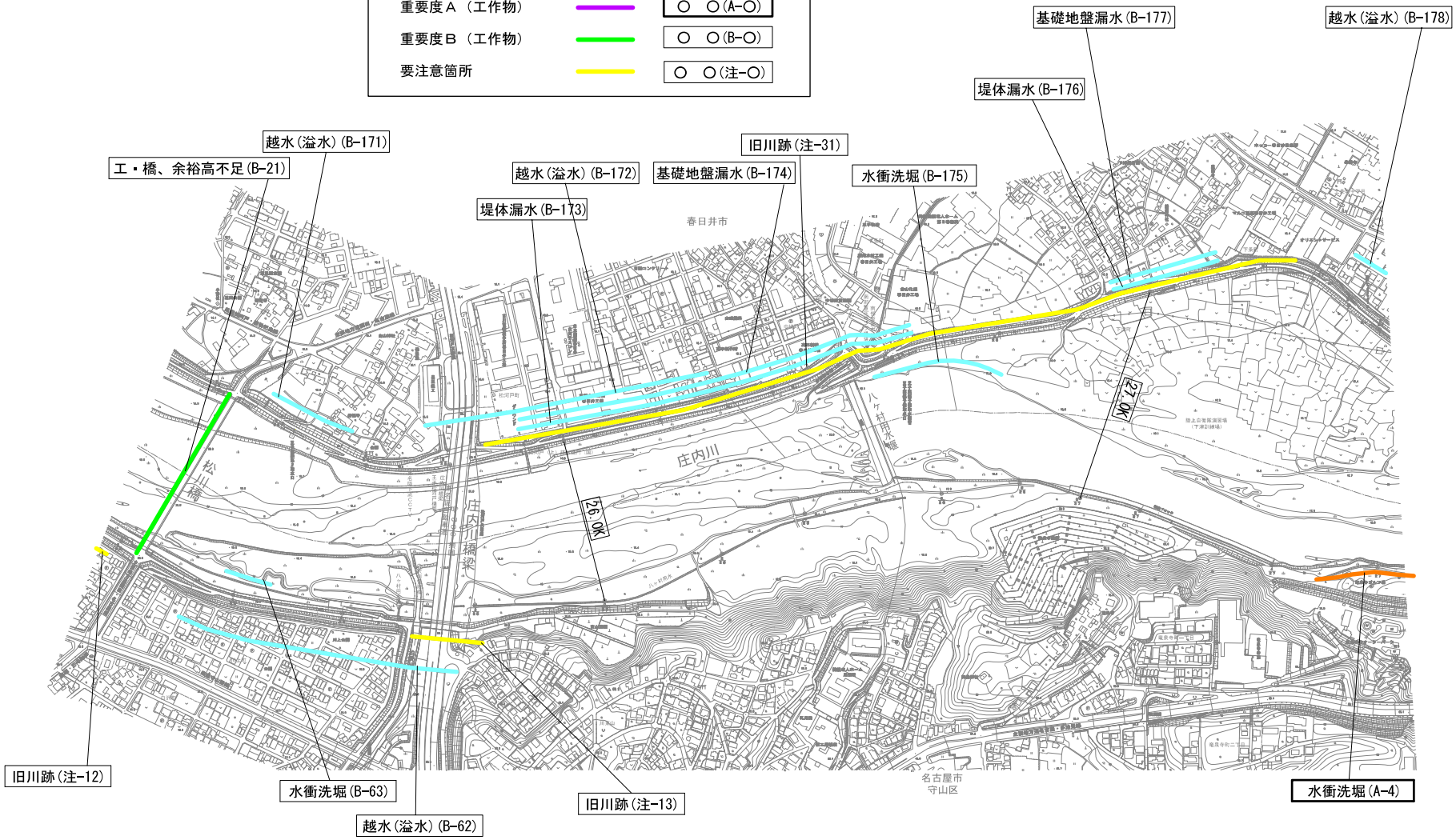

1：3,500
0 100 200 300 400 500m

庄 内 川 平 面 図 １４

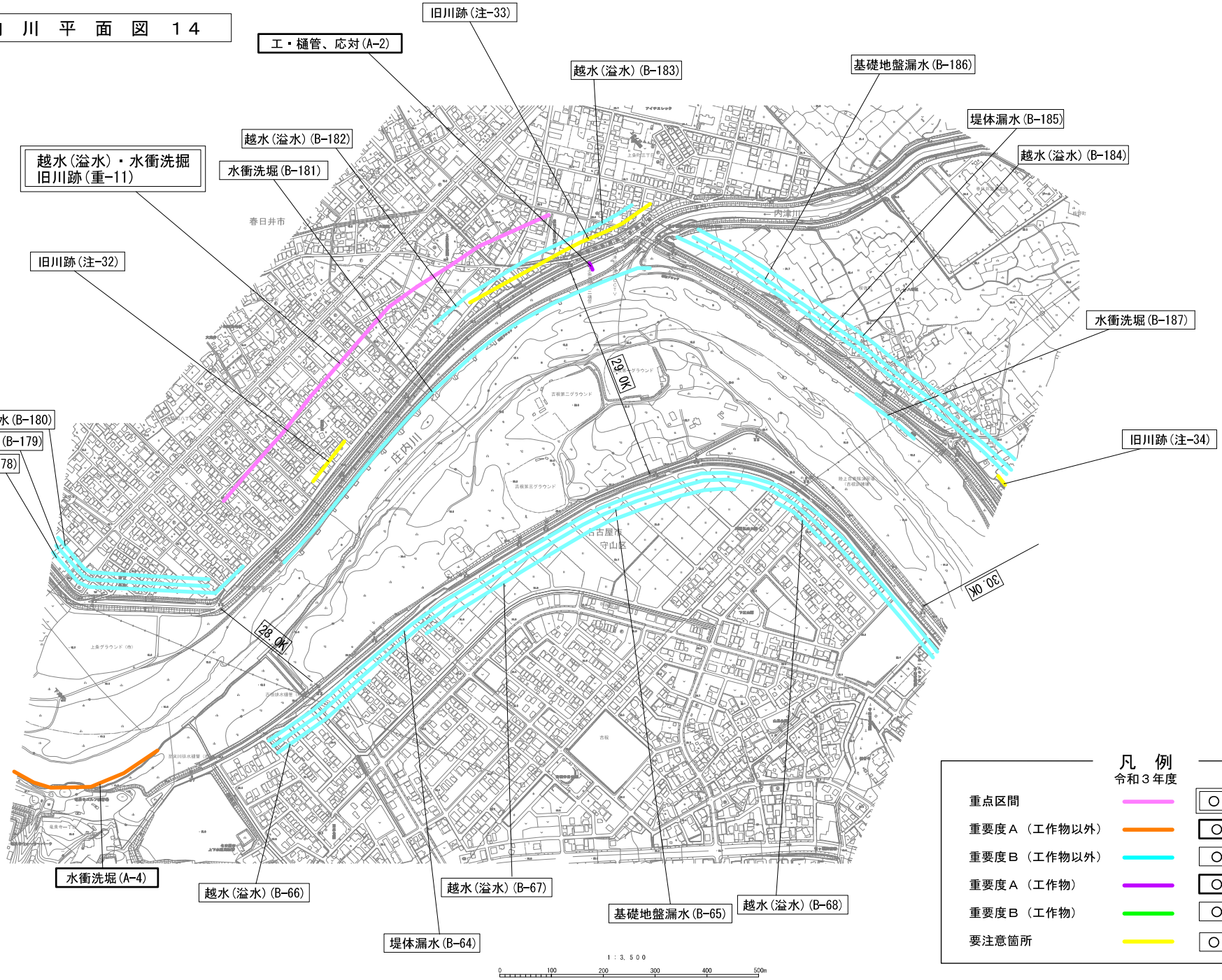
旧川跡(注-33)
工・樋管、応対(A-2)
越水(溢水)(B-183)
基礎地盤漏水(B-186)
堤体漏水(B-185)
越水(溢水)(B-184)
越水(溢水)(B-182)
越水(溢水)・水衝洗掘
旧川跡(重-11)
水衝洗堀(B-181)
春日井市
旧川跡(注-32)
水衝洗堀(B-187)
29.0K
基礎地盤漏水(B-180)
堤体漏水(B-179)
越水(溢水)(B-178)
旧川跡(注-34)
庄内川
古屋市
守山区
30.0K
28.0K
水衝洗堀(A-4)
越水(溢水)(B-66)
越水(溢水)(B-67)
基礎地盤漏水(B-65)
越水(溢水)(B-68)
堤体漏水(B-64)
1：3,500
0
100
200
300
400
500m
凡 例
令和３年度
重点区間
○ ○(重-○)
重要度Ａ（工作物以外）
○ ○(A-○)
重要度Ｂ（工作物以外）
○ ○(B-○)
重要度Ａ（工作物）
○ ○(A-○)
重要度Ｂ（工作物）
○ ○(B-○)
要注意箇所
○ ○(注-○)

庄内川平面図 15

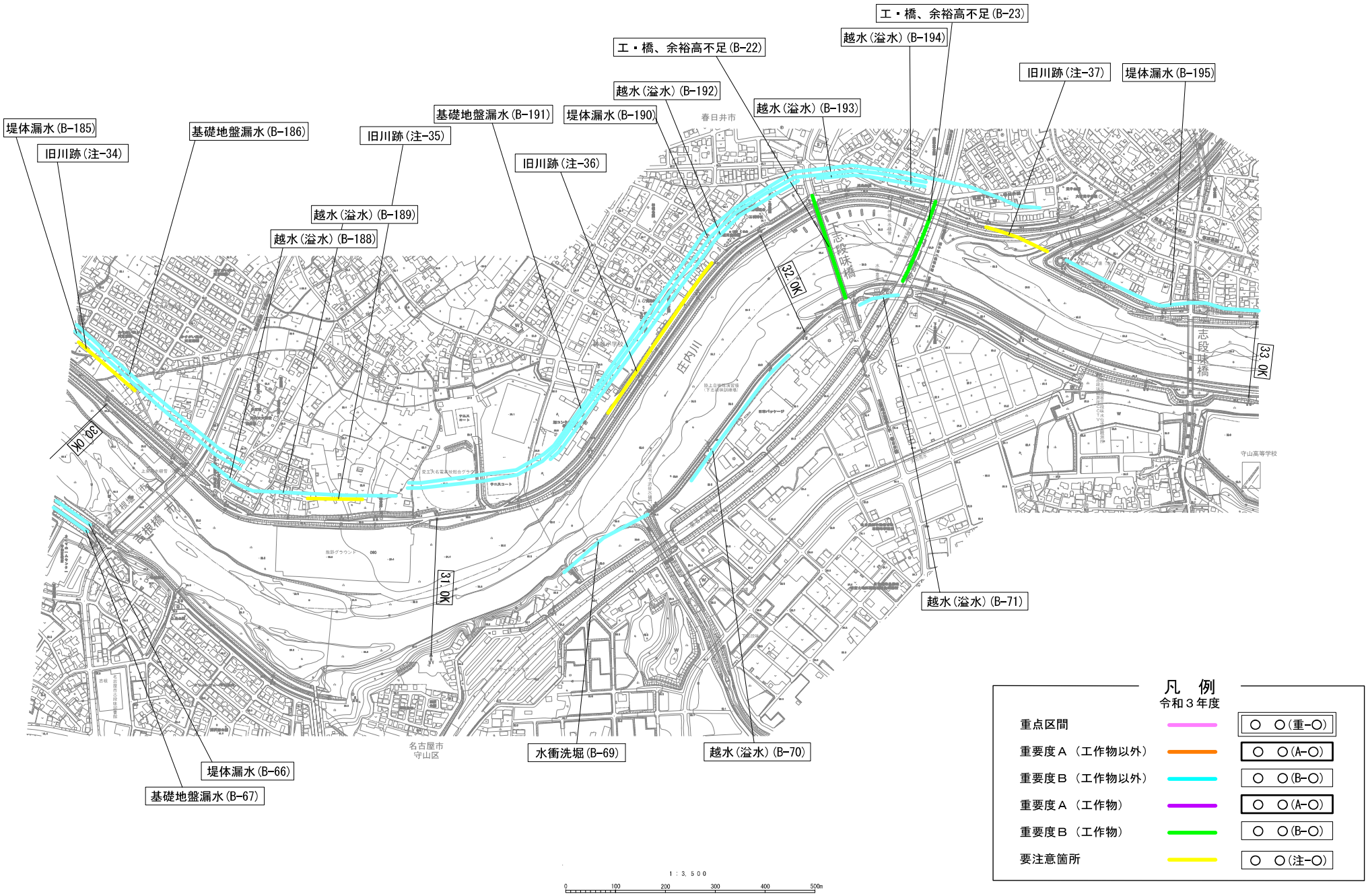
工・橋、余裕高不足(B-23)
越水(溢水)(B-194)
工・橋、余裕高不足(B-22)
旧川跡(注-37)
堤体漏水(B-195)
越水(溢水)(B-192)
越水(溢水)(B-193)
基礎地盤漏水(B-191)
堤体漏水(B-190)
堤体漏水(B-185)
基礎地盤漏水(B-186)
旧川跡(注-35)
旧川跡(注-34)
旧川跡(注-36)
越水(溢水)(B-189)
越水(溢水)(B-188)
春日井市
庄内川
志段味橋
32.0K
33.0K
30.0K
31.0K
吉根橋
名古屋市
守山区
守山高等学校
越水(溢水)(B-71)
水衝洗堀(B-69)
越水(溢水)(B-70)
堤体漏水(B-66)
基礎地盤漏水(B-67)
1：3,500
0
100
200
300
400
500m
凡例
令和３年度
重点区間
○ ○(重-○)
重要度Ａ（工作物以外）
○ ○(A-○)
重要度Ｂ（工作物以外）
○ ○(B-○)
重要度Ａ（工作物）
○ ○(A-○)
重要度Ｂ（工作物）
○ ○(B-○)
要注意箇所
○ ○(注-○)

庄内川平面図 16

凡例
令和３年度

重点区間		○ ○(重-○)
重要度Ａ（工作物以外）		○ ○(A-○)
重要度Ｂ（工作物以外）		○ ○(B-○)
重要度Ａ（工作物）		○ ○(A-○)
重要度Ｂ（工作物）		○ ○(B-○)
要注意箇所		○ ○(注-○)

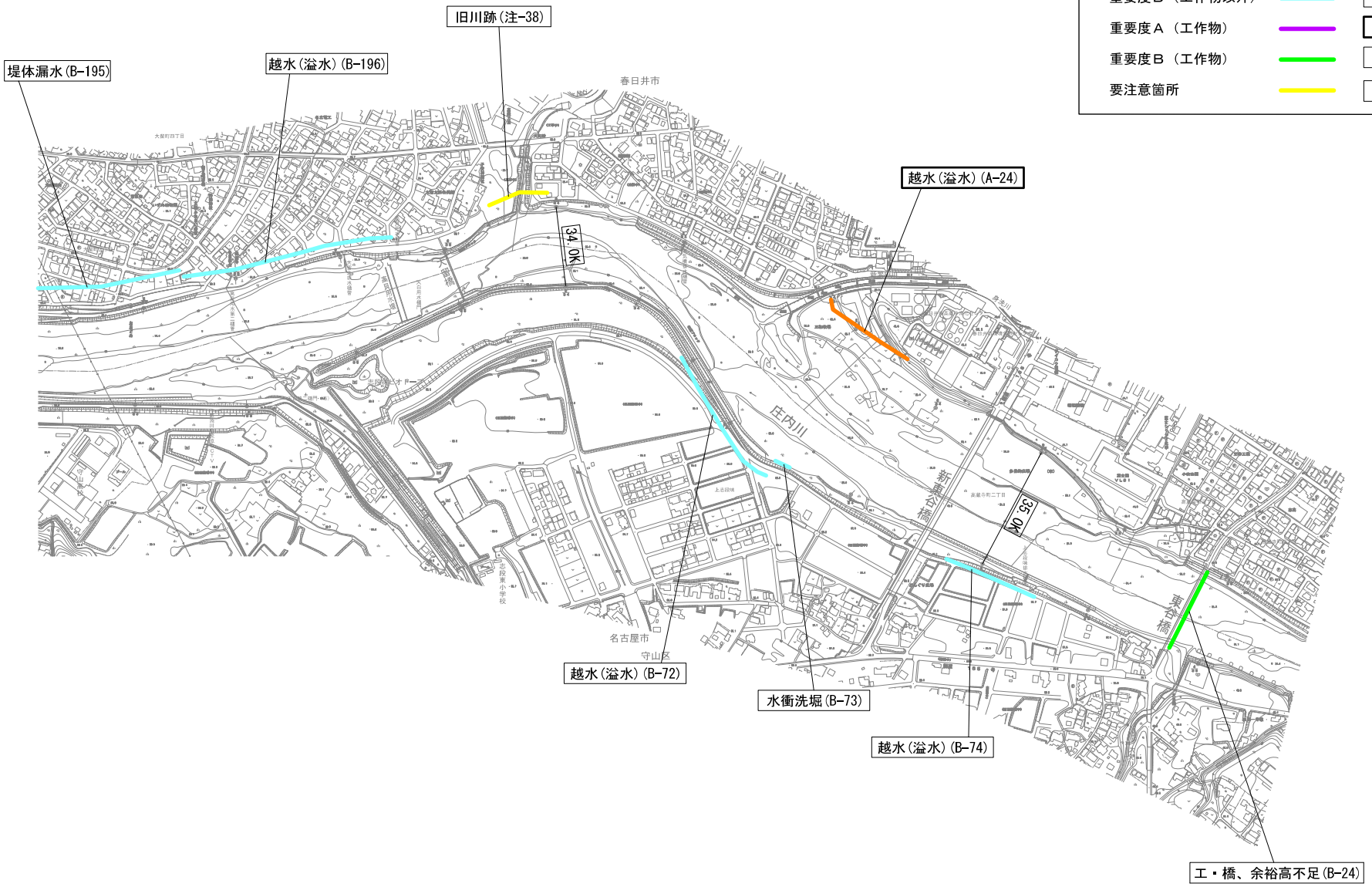

1：3,500
0 100 200 300 400 500m

庄内川平面図 17

凡例
令和３年度

重点区間		○ ○(重-○)
重要度Ａ（工作物以外）		○ ○(A-○)
重要度Ｂ（工作物以外）		○ ○(B-○)
重要度Ａ（工作物）		○ ○(A-○)
重要度Ｂ（工作物）		○ ○(B-○)
要注意箇所		○ ○(注-○)

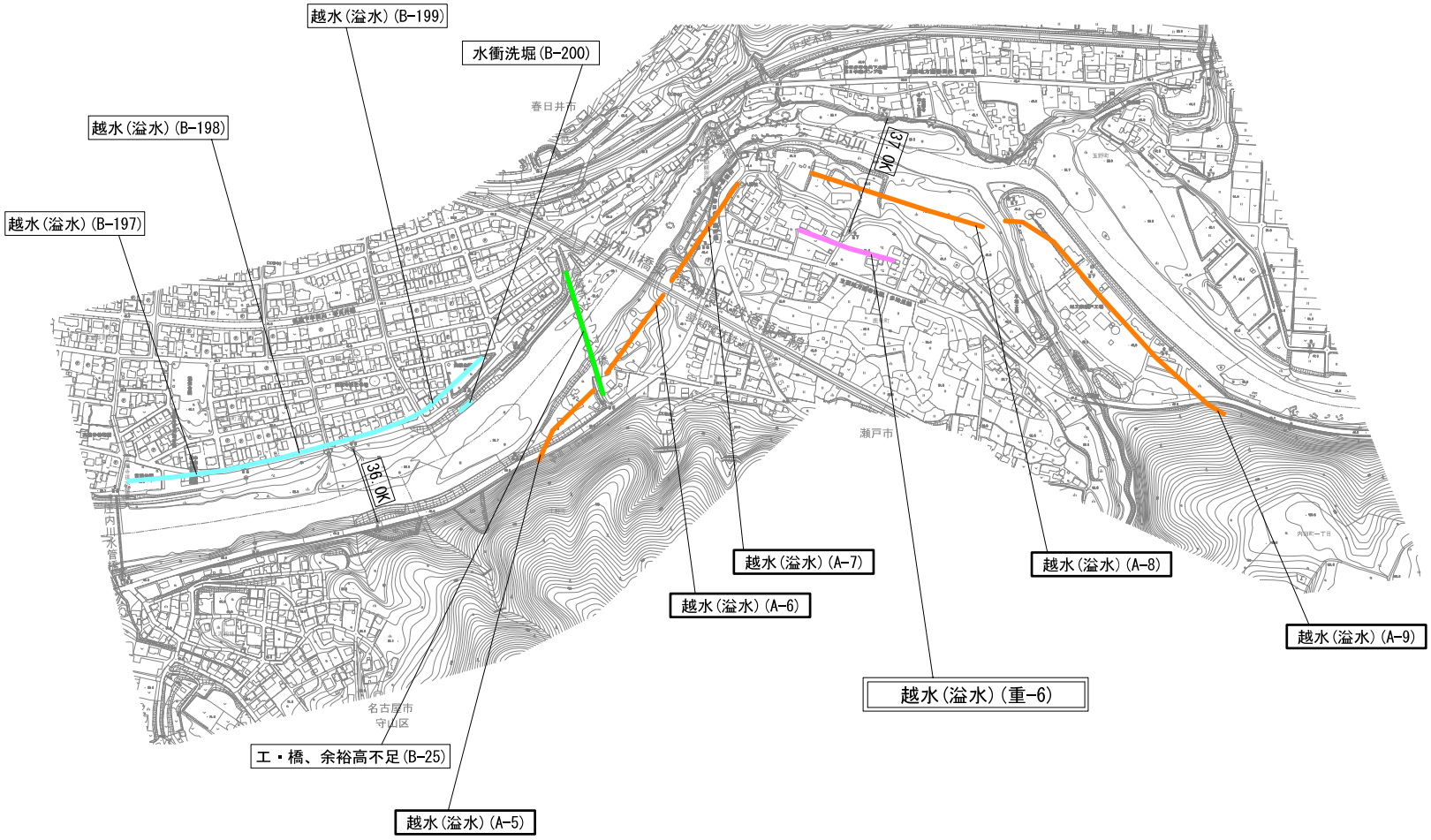

1：3,500

0 100 200 300 400 500m

庄 内 川 平 面 図 １８

凡 例
令和３年度

重点区間		○ ○(重-○)
重要度Ａ（工作物以外）		○ ○(A-○)
重要度Ｂ（工作物以外）		○ ○(B-○)
重要度Ａ（工作物）		○ ○(A-○)
重要度Ｂ（工作物）		○ ○(B-○)
要注意箇所		○ ○(注-○)

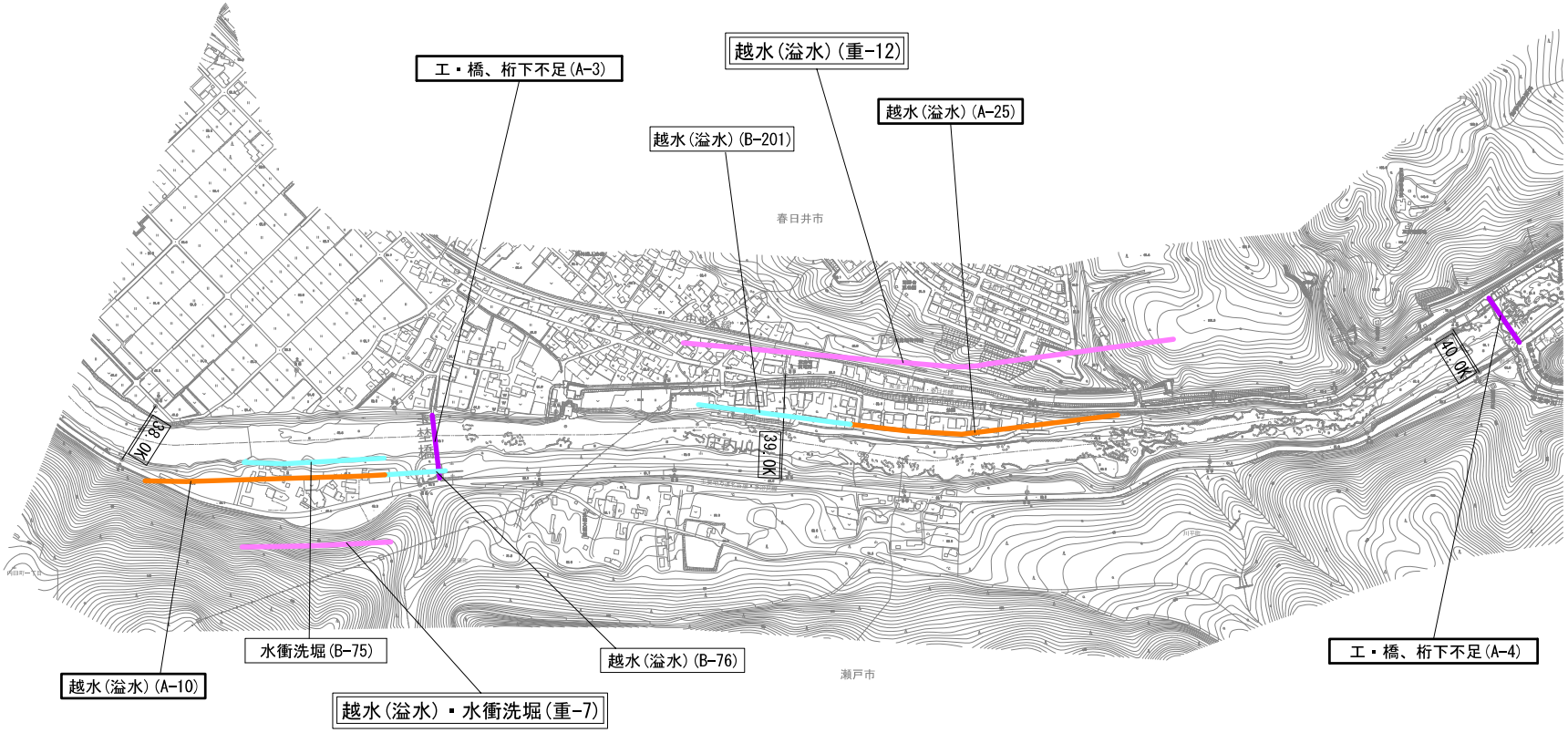

1：3,500
0 100 200 300 400 500m

庄 内 川 平 面 図 １９

凡 例
令和３年度

重点区間		○ ○(重-○)
重要度Ａ（工作物以外）		○ ○(A-○)
重要度Ｂ（工作物以外）		○ ○(B-○)
重要度Ａ（工作物）		○ ○(A-○)
重要度Ｂ（工作物）		○ ○(B-○)
要注意箇所		○ ○(注-○)

1：3,500
0 100 200 300 400 500m

庄内川平面図２０

凡例
令和３年度

重点区間		○ ○(重-○)
重要度Ａ（工作物以外）		○ ○(A-○)
重要度Ｂ（工作物以外）		○ ○(B-○)
重要度Ａ（工作物）		○ ○(A-○)
重要度Ｂ（工作物）		○ ○(B-○)
要注意箇所		○ ○(注-○)

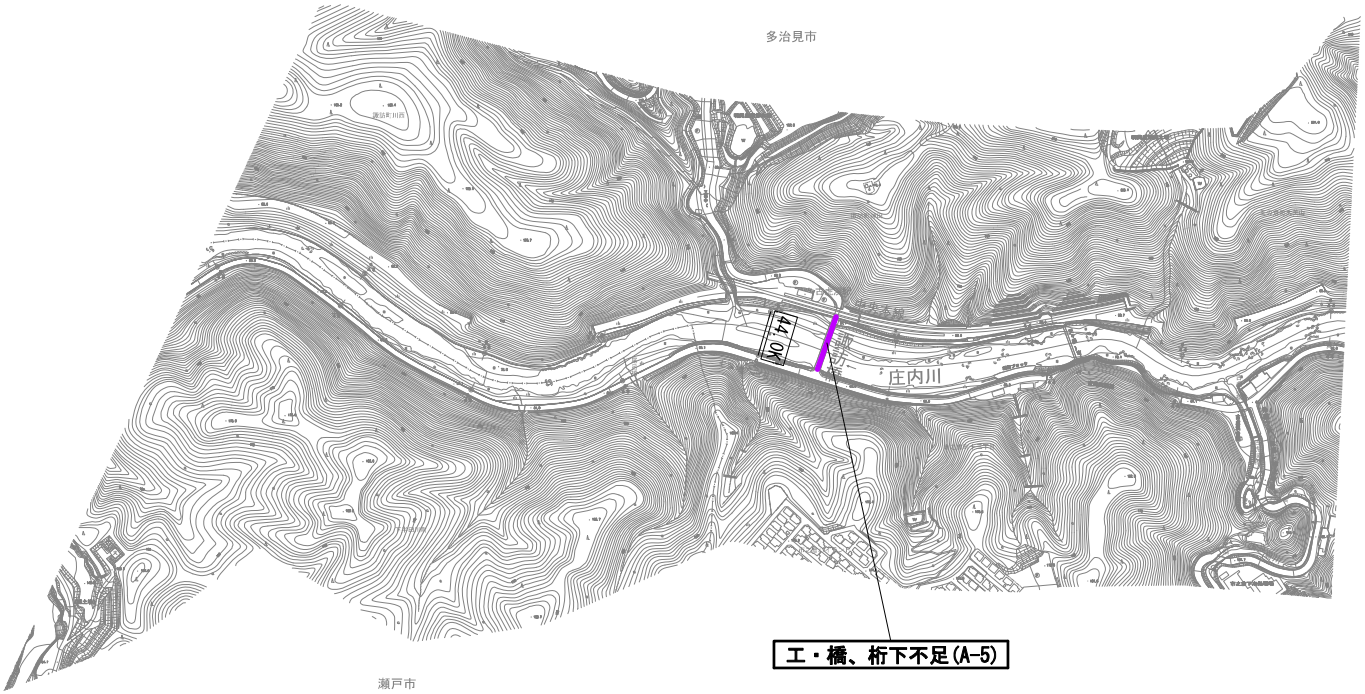

1：3,500
0 100 200 300 400 500m

土 岐 川 平 面 図 1

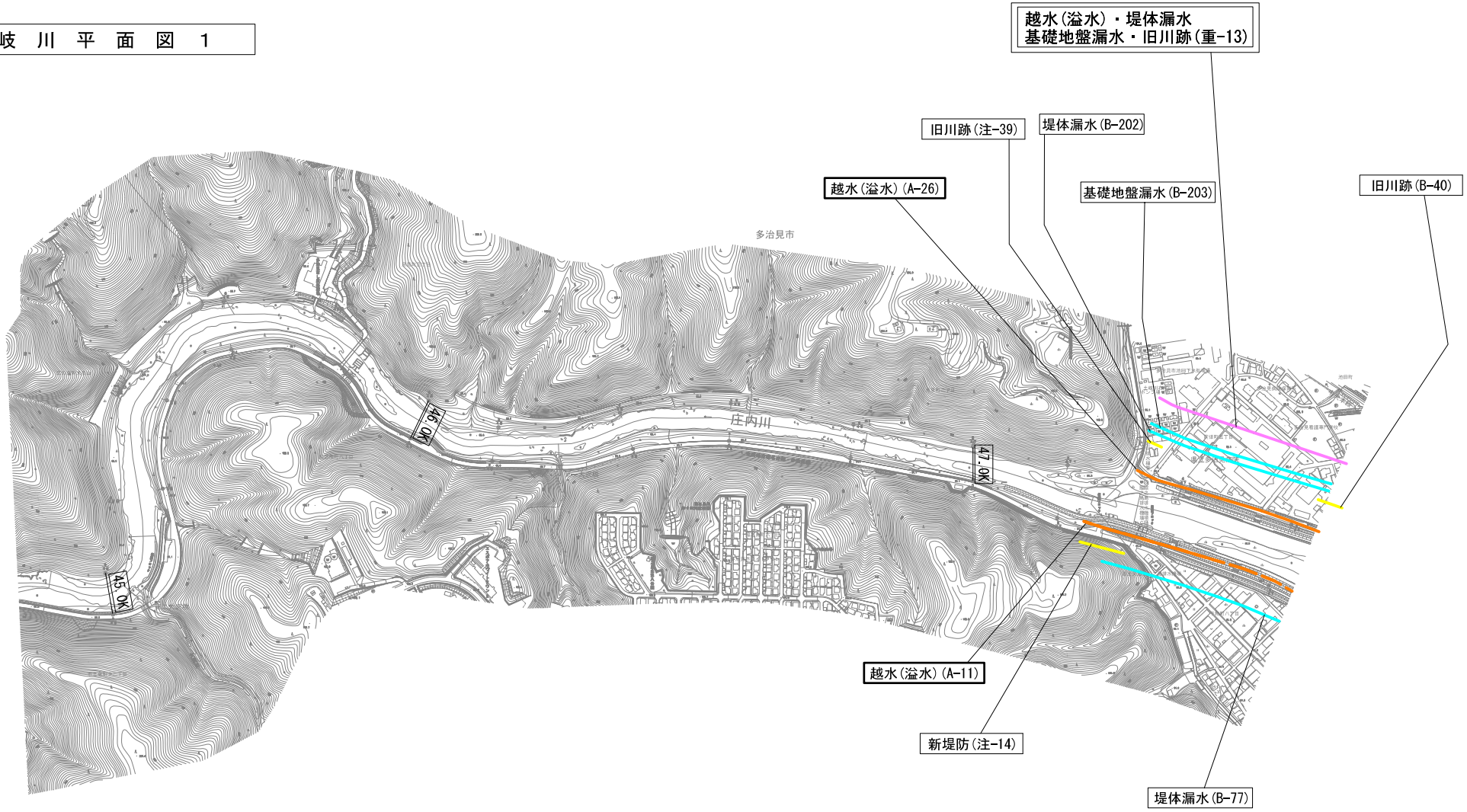

凡 例
令和３年度

重点区間		○ ○(重-○)
重要度Ａ（工作物以外）		○ ○(A-○)
重要度Ｂ（工作物以外）		○ ○(B-○)
重要度Ａ（工作物）		○ ○(A-○)
重要度Ｂ（工作物）		○ ○(B-○)
要注意箇所		○ ○(注-○)

1：3,500

0 100 200 300 400 500m

土 岐 川 平 面 図 2

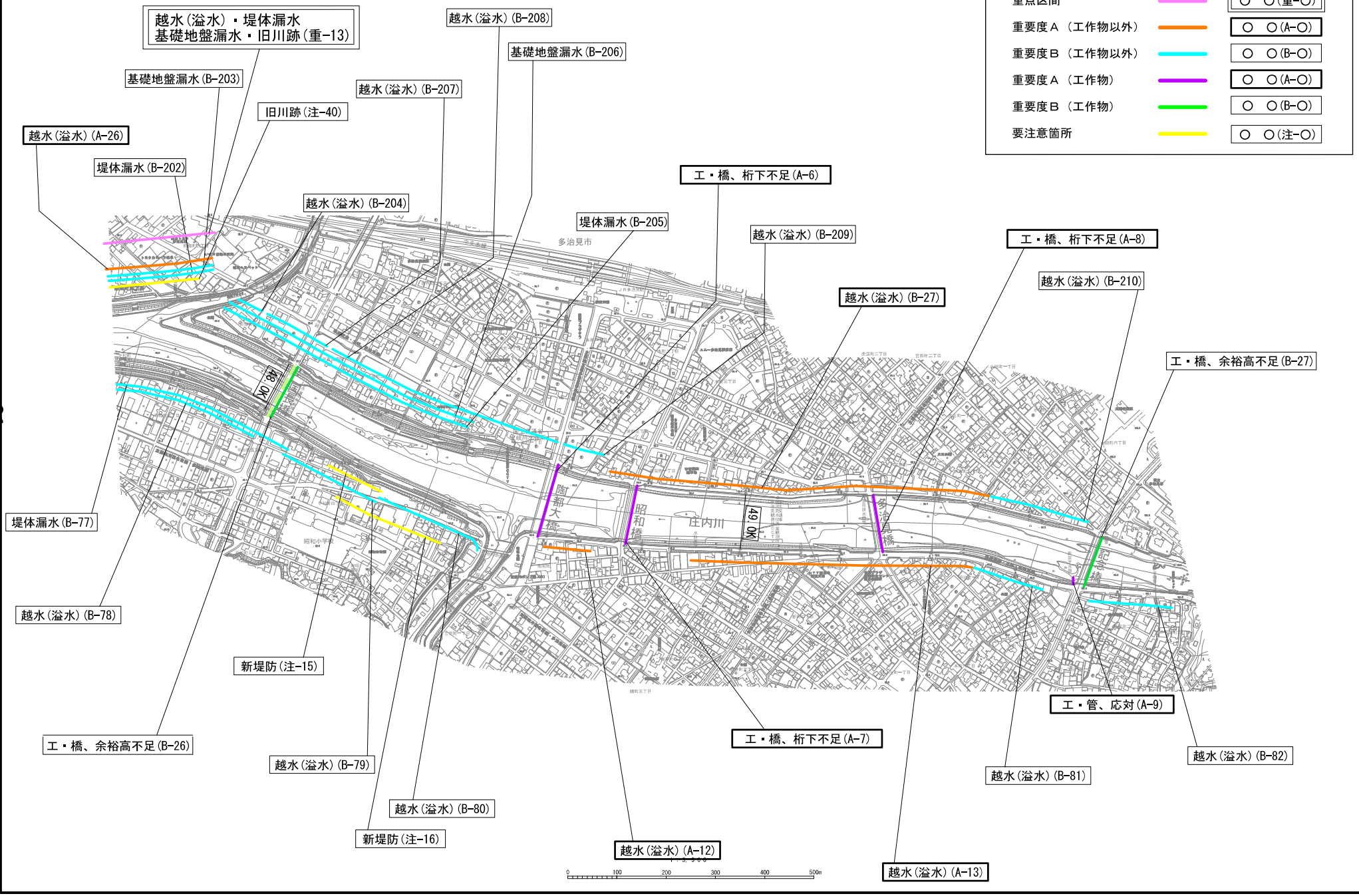
凡 例
令和３年度
重点区間
重要度Ａ（工作物以外）
重要度Ｂ（工作物以外）
重要度Ａ（工作物）
重要度Ｂ（工作物）
要注意箇所
○ ○(重-○)
○ ○(A-○)
○ ○(B-○)
○ ○(A-○)
○ ○(B-○)
○ ○(注-○)
越水(溢水)・堤体漏水
基礎地盤漏水・旧川跡(重-13)
越水(溢水)(B-208)
基礎地盤漏水(B-206)
基礎地盤漏水(B-203)
越水(溢水)(B-207)
旧川跡(注-40)
越水(溢水)(A-26)
堤体漏水(B-202)
工・橋、桁下不足(A-6)
越水(溢水)(B-204)
堤体漏水(B-205)
越水(溢水)(B-209)
工・橋、桁下不足(A-8)
越水(溢水)(B-210)
越水(溢水)(B-27)
工・橋、余裕高不足(B-27)
堤体漏水(B-77)
越水(溢水)(B-78)
新堤防(注-15)
工・橋、余裕高不足(B-26)
越水(溢水)(B-79)
越水(溢水)(B-80)
新堤防(注-16)
越水(溢水)(A-12)
工・橋、桁下不足(A-7)
越水(溢水)(A-13)
越水(溢水)(B-81)
工・管、応対(A-9)
越水(溢水)(B-82)
多治見市
陶都大橋
昭和橋
庄内川
多治見橋
48.0K
49.0K
0
100
200
300
400
500m

土 岐 川 平 面 図 3

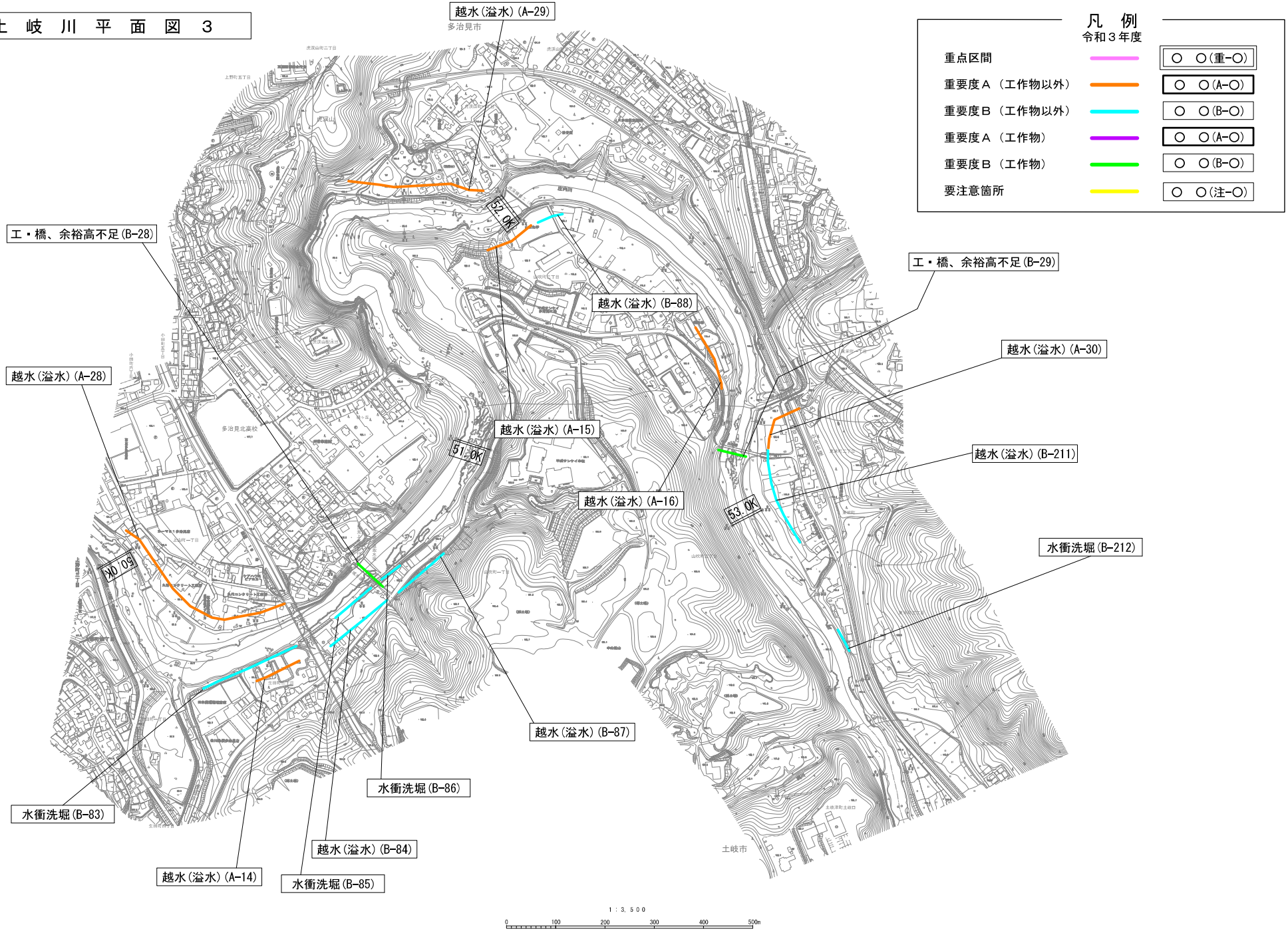
凡 例
令和３年度
重点区間
○ ○(重-○)
重要度Ａ（工作物以外）
○ ○(A-○)
重要度Ｂ（工作物以外）
○ ○(B-○)
重要度Ａ（工作物）
○ ○(A-○)
重要度Ｂ（工作物）
○ ○(B-○)
要注意箇所
○ ○(注-○)
越水(溢水)(A-29)
工・橋、余裕高不足(B-28)
越水(溢水)(A-28)
越水(溢水)(B-88)
工・橋、余裕高不足(B-29)
越水(溢水)(A-30)
越水(溢水)(A-15)
越水(溢水)(B-211)
越水(溢水)(A-16)
水衝洗堀(B-212)
越水(溢水)(B-87)
水衝洗堀(B-86)
水衝洗堀(B-83)
越水(溢水)(B-84)
越水(溢水)(A-14)
水衝洗堀(B-85)
52.0K
51.0K
50.0K
53.0K
多治見市
土岐市
1：3,500
0
100
200
300
400
500m

土 岐 川 平 面 図 4

凡 例
令和３年度

重点区間		○ ○(重-○)
重要度Ａ（工作物以外）		○ ○(A-○)
重要度Ｂ（工作物以外）		○ ○(B-○)
重要度Ａ（工作物）		○ ○(A-○)
重要度Ｂ（工作物）		○ ○(B-○)
要注意箇所		○ ○(注-○)

土 岐 川 平 面 図 5

凡 例
令和３年度

重点区間		○ ○(重-○)
重要度Ａ（工作物以外）		○ ○(A-○)
重要度Ｂ（工作物以外）		○ ○(B-○)
重要度Ａ（工作物）		○ ○(A-○)
重要度Ｂ（工作物）		○ ○(B-○)
要注意箇所		○ ○(注-○)

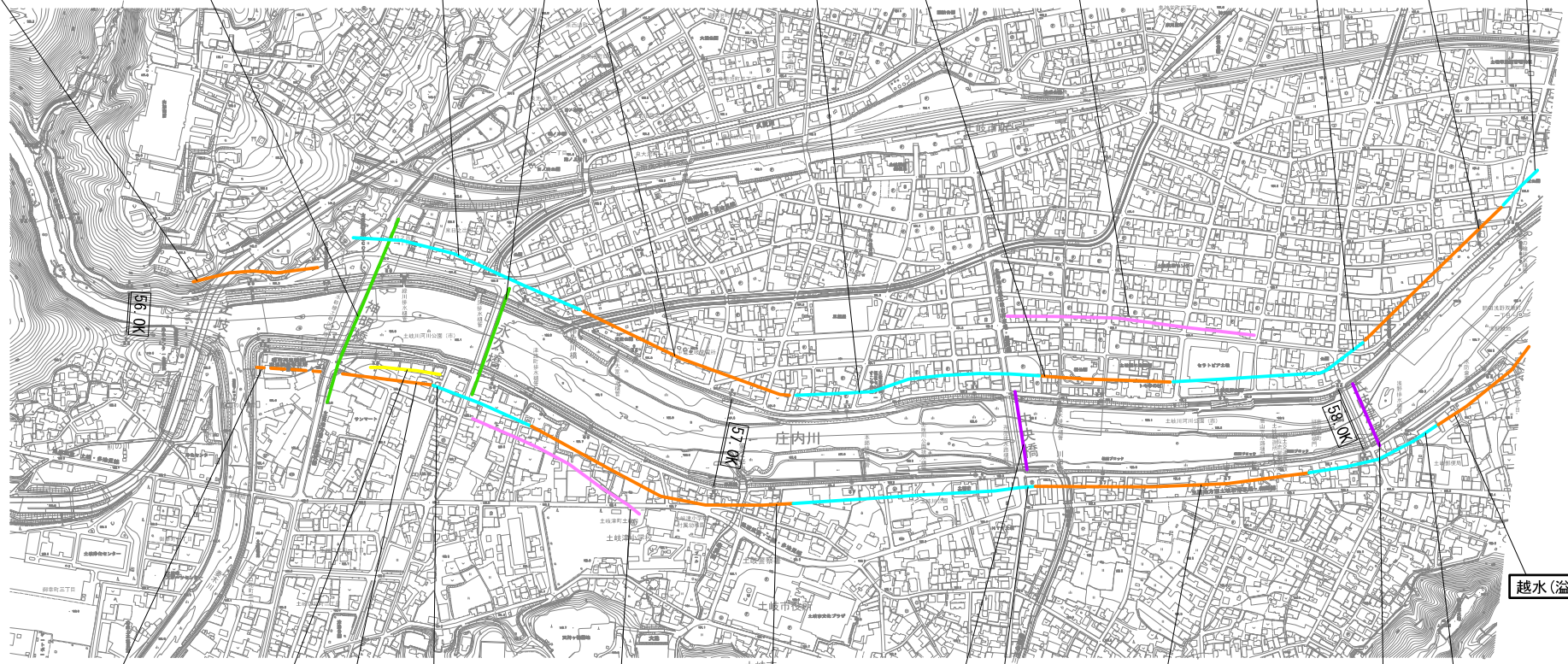

1：3,500

0 100 200 300 400 500m

土 岐 川 平 面 図 6

凡 例
令和３年度

重点区間		○ ○(重-○)
重要度Ａ（工作物以外）		○ ○(A-○)
重要度Ｂ（工作物以外）		○ ○(B-○)
重要度Ａ（工作物）		○ ○(A-○)
重要度Ｂ（工作物）		○ ○(B-○)
要注意箇所		○ ○(注-○)

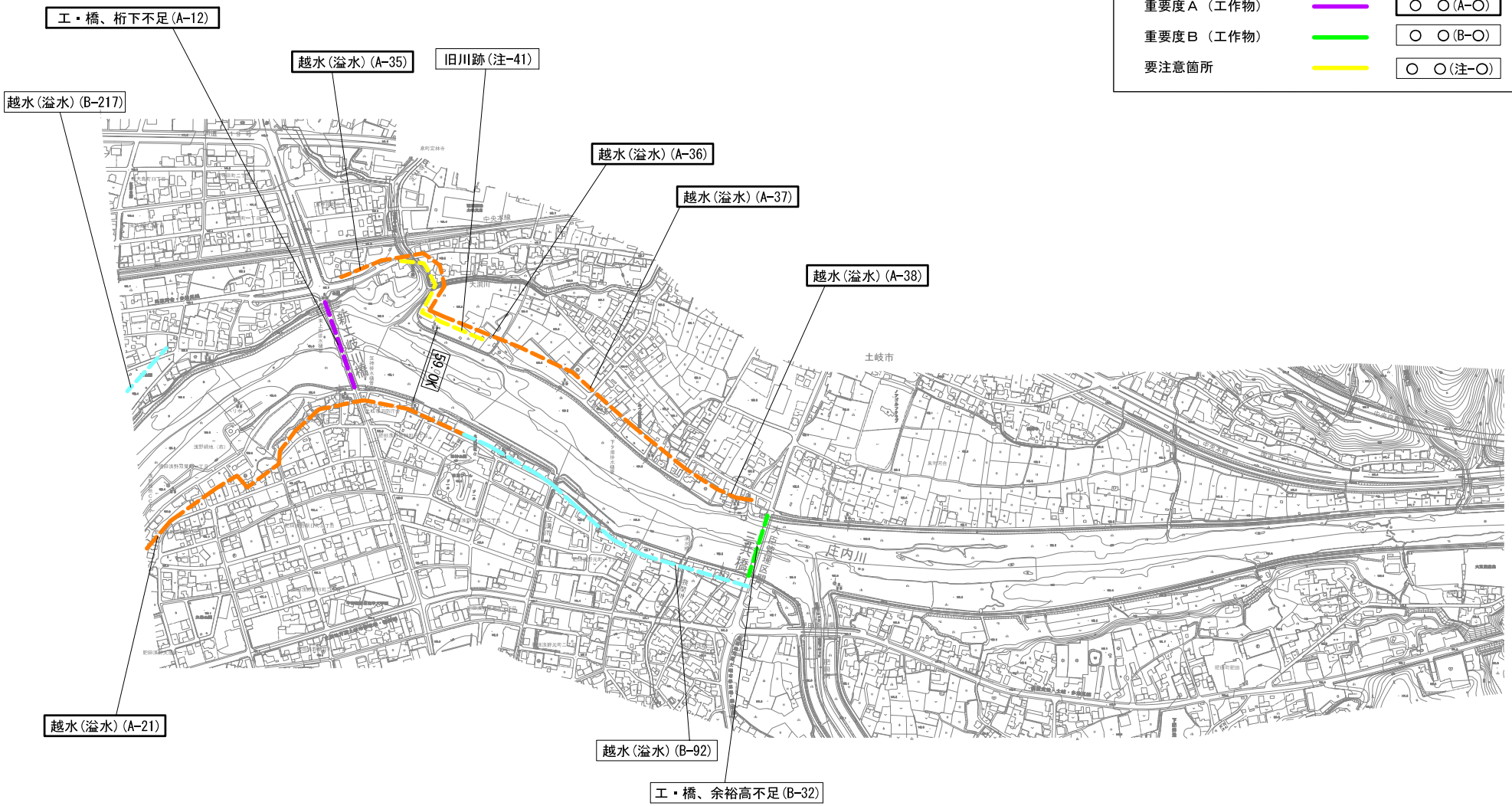

1：3,500
0 100 200 300 400 500m

庄内川平面図（矢田川）1

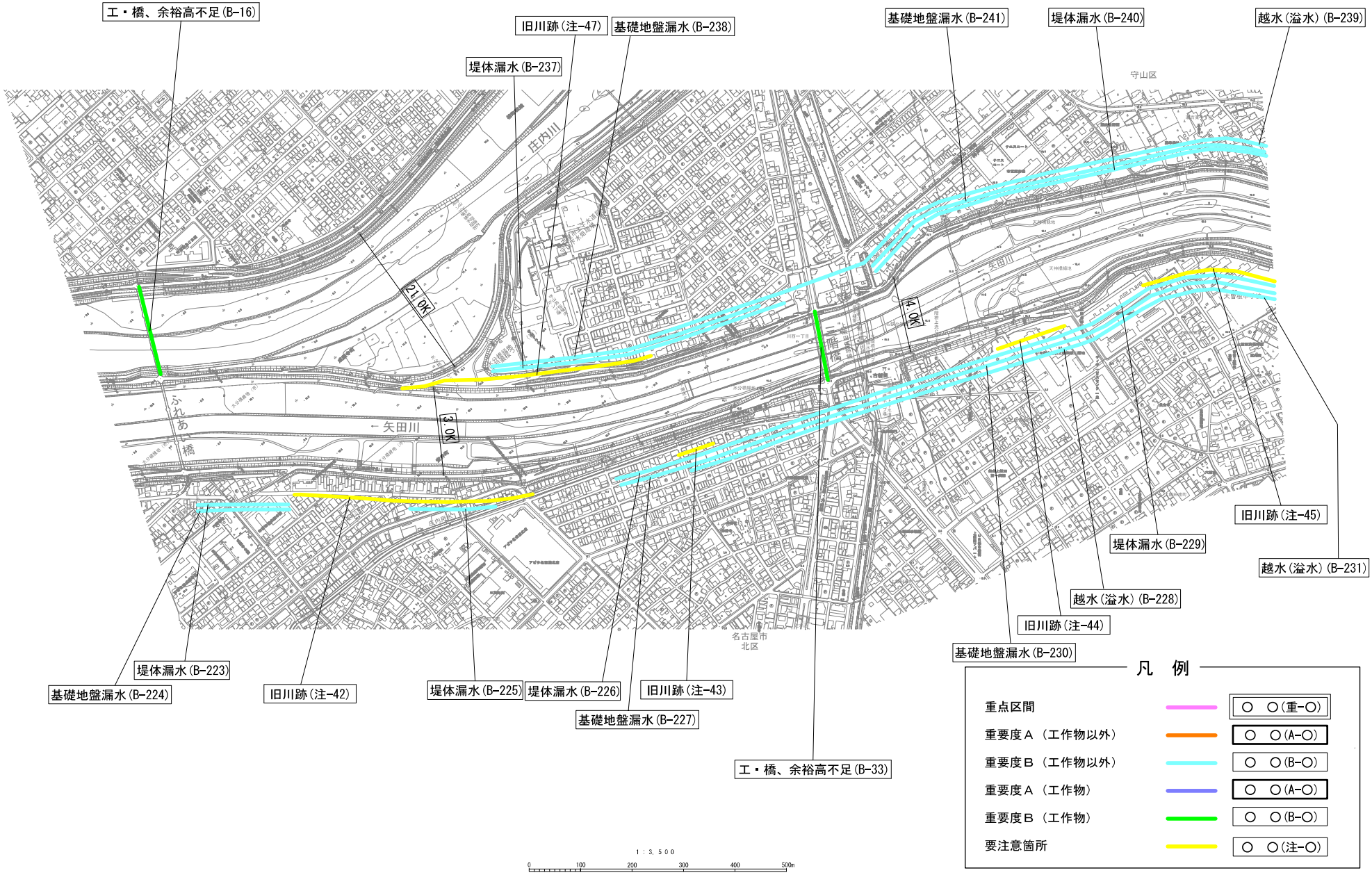
工・橋、余裕高不足(B-16)
旧川跡(注-47)
基礎地盤漏水(B-238)
堤体漏水(B-237)
基礎地盤漏水(B-241)
堤体漏水(B-240)
越水(溢水)(B-239)
守山区
庄内川
21.0K
4.0K
3.0K
ふれあい橋
矢田川
旧川跡(注-45)
堤体漏水(B-229)
越水(溢水)(B-231)
越水(溢水)(B-228)
旧川跡(注-44)
基礎地盤漏水(B-230)
名古屋市
北区
堤体漏水(B-223)
基礎地盤漏水(B-224)
旧川跡(注-42)
堤体漏水(B-225)
堤体漏水(B-226)
旧川跡(注-43)
基礎地盤漏水(B-227)
工・橋、余裕高不足(B-33)
凡　例
重点区間　○　○(重-○)
重要度Ａ（工作物以外）　○　○(A-○)
重要度Ｂ（工作物以外）　○　○(B-○)
重要度Ａ（工作物）　○　○(A-○)
重要度Ｂ（工作物）　○　○(B-○)
要注意箇所　○　○(注-○)
1：3,500
0　100　200　300　400　500m

庄内川平面図（矢田川）2

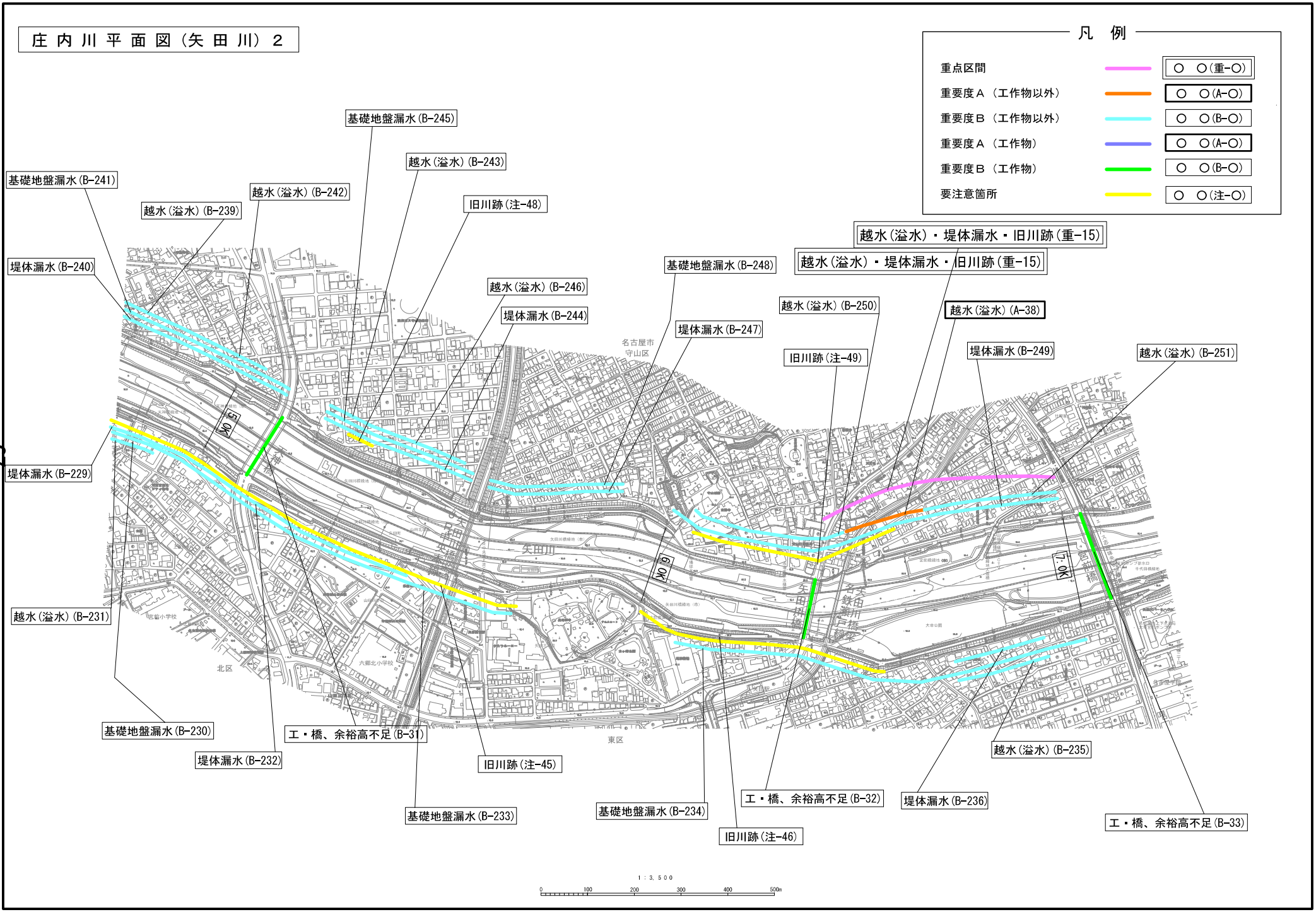
凡　例
重点区間　○　○(重-○)
重要度Ａ（工作物以外）　○　○(A-○)
重要度Ｂ（工作物以外）　○　○(B-○)
重要度Ａ（工作物）　○　○(A-○)
重要度Ｂ（工作物）　○　○(B-○)
要注意箇所　○　○(注-○)
基礎地盤漏水(B-245)
越水(溢水)(B-243)
基礎地盤漏水(B-241)
越水(溢水)(B-242)
越水(溢水)(B-239)
旧川跡(注-48)
越水(溢水)・堤体漏水・旧川跡(重-15)
越水(溢水)・堤体漏水・旧川跡(重-15)
堤体漏水(B-240)
基礎地盤漏水(B-248)
越水(溢水)(B-246)
越水(溢水)(B-250)
越水(溢水)(A-38)
堤体漏水(B-244)
堤体漏水(B-247)
旧川跡(注-49)
堤体漏水(B-249)
越水(溢水)(B-251)
堤体漏水(B-229)
越水(溢水)(B-231)
基礎地盤漏水(B-230)
工・橋、余裕高不足(B-31)
堤体漏水(B-232)
旧川跡(注-45)
基礎地盤漏水(B-233)
基礎地盤漏水(B-234)
旧川跡(注-46)
工・橋、余裕高不足(B-32)
堤体漏水(B-236)
越水(溢水)(B-235)
工・橋、余裕高不足(B-33)
5.0K
6.0K
7.0K
名古屋市
守山区
北区
東区
矢田川
1：3,500
0
100
200
300
400
500m

庄内川水防連絡会構成機関備蓄資材等一覧表（2）ー1

（2021年4月1日現在）

品名	規格	名称	単位	水防倉庫別数量												備考
				庄内川第一出張所			庄内川第二出張所				土岐川出張所					
				第一出張所倉庫	日比津倉庫	水防センター	第二出張所倉庫	長母寺倉庫	御幸倉庫	熊野倉庫	土岐川出張所倉庫	土岐津倉庫	前畑倉庫	青木倉庫	土岐防災センター	合計	
[水防資材]																	
土のう袋	48×62cm	-	袋	2,000	34,100	3,000	6,400	2,300	2,100	4,200	-	8,000	8,000	2,100	1,900	74,100	
大型土のう袋	1m3型	-	袋	-	-	225	-	-	-	-	-	-	-	-	500	725	
耐候性大型土のう袋	1m3型(2t)	-	袋	400	-	685	50	100	100	50	-	-	-	-	295	1,680	
吸水性簡易土のう	20枚入	-	枚	1,000	-	-	60	-	-	10	-	-	-	400	100	1,570	
ロープ	50m巻、12mmﾄﾗﾛｰﾌﾟ	-	巻	-	-	-	-	-	-	-	-	-	-	-	-	-	
ロープ	100m巻、12mmﾄﾗﾛｰﾌﾟ	-	巻	-	-	80	-	-	-	-	-	3	5	4	10	102	
ロープ	10m巻、16mmﾄﾗﾛｰﾌﾟ	-	巻	-	-	-	-	-	1	-	-	-	-	-	-	1	
ロープ	200m巻、16mmﾄﾗﾛｰﾌﾟ	-	巻	-	-	-	-	1	-	1	-	-	-	-	6	8	
ロープ（反射）	10m巻、12mmﾄﾗﾛｰﾌﾟ	-	巻	-	-	-	-	-	-	-	-	-	-	-	-	-	
ロープ（反射）	100m巻、12mmﾄﾗﾛｰﾌﾟ	-	巻	4	-	-	4	-	-	-	-	-	-	-	5	13	
縄	50m巻	-	巻	42	-	-	-	-	-	-	-	14	2	-	-	58	
木杭	L=0.45m、径4～8cm	-	本	-	-	71	-	-	-	-	-	-	70	-	86	227	
木杭	L=0.8m、径15cm	-	本	-	26	-	-	-	-	-	-	-	-	-	-	26	
木杭	L=1.0m、径 6～10cm	-	本	-	-	100	-	-	-	-	-	-	-	-	50	150	
木杭	L=1.2m、径10cm	-	本	-	-	-	-	-	-	-	-	5	-	-	-	5	
木杭	L=1.5m、径10～15cm	-	本	-	-	90	50	-	-	50	-	-	-	-	50	240	
木杭	L=1.5m、経 12cm	-	本	-	1,200	-	-	-	-	-	-	-	-	-	-	1,200	
木杭	L=2.0m、径10～15cm	-	本	-	-	-	-	120	-	73	-	147	30	-	50	420	
木杭	L=1.5m、□ 4.5cm	-	本	-	-	-	36	-	-	-	-	-	-	-	-	36	
木杭	L=1.5m、□ 6cm	-	本	-	-	-	3	-	-	-	-	-	-	-	-	3	
プラ杭	L=0.55m、□ 4.5cm	-	本	-	-	-	42	-	-	-	-	-	-	-	-	42	
プラ杭	L=1.5m ¢75mm	-	本	-	-	-	-	-	-	-	-	-	-	-	-	-	
プラ杭	L=1.5m ¢75mm	プラスチック杭（赤）		-	-	-	-	-	-	-	40	-	-	-	-	40	
プラ杭	L=1.5m ¢75mm	プラスチック杭（黄）		-	-	-	-	-	-	-	20	-	-	-	-	20	
角材	L=1.5m、□ 4.5cm	-	本	-	-	-	12	-	-	-	-	-	-	-	-	12	
鉄ピン	径15～16mm、L=1.2m	-	本	70	-	-	23	32	15	25	-	103	213	100	200	781	
鉄線	なまし亜鉛、10#	-	kg	80	-	-	30	50	-	50	-	50	-	-	50	310	
セフティーコーン	-	-	個	-	-	48	35	10	5	10	-	-	-	-	-	108	
セフティーコーン	-	セーフティーコン（赤）		-	-	-	-	-	-	-	3	-	-	-	-	3	
セフティーコーン	-	セーフティーコン（緑）		-	-	-	-	-	-	-	2	-	-	-	-	2	
セフティーコーンカウンター	-	-	個	40	-	37	51	10	-	10	-	-	-	-	-	148	
セーフティーバー	-	-	個	40	10	26	21	-	-	-	20	-	-	-	-	117	
A型バリケード	-	-	個	-	-	-	22	-	5	5	-	-	15	-	-	47	
A型バリケード用水のう	-	-	個	20	-	-	20	-	-	-	-	-	12	-	-	52	
ブルーシート	3.6×5.4	-	枚	120	-	60	105	24	-	-	35	-	18	14	80	456	
ブルーシート	5.4×7.2 #3000	-	枚	-	-	6	-	-	-	-	-	-	-	-	-	6	
法面保護シート	-	-	枚	-	-	40	-	-	-	-	-	-	-	-	-	40	
水防マット	T型マット	-	枚	-	49	-	19	-	-	-	-	14	-	-	-	82	
水防マット	3×5	-	枚	-	-	-	-	-	-	-	-	-	-	-	-	-	
越水留め水のう	6.15×0.7m	-	箱	12	-	-	3	-	-	2	-	4	-	-	-	21	
土のう砂	0.9×5.0×9.5m	-	m3	-	-	-	-	-	-	-	-	-	-	-	-	-	
土のう砂	0.7×6.4×23.5m	-	m3	-	-	-	-	-	-	-	-	-	-	-	-	-	
フィルターユニット	2t用	-	袋	-	-	-	-	-	12	-	-	-	-	-	-	12	
[水質事故資材]	-	-		-	-	-	-	-	-	-	-	-	-	-	-	-	
オイルフェンス	EPー200S （長さ20m）	水面上20cm、水面下30cm	m	-	200	-	-	-	-	-	-	-	40	-	90	330	
オイルフェンス	EPー300S （長さ20m）	水面上30cm、水面下40cm	m	-	120	-	-	60	30	60	-	100	-	-	-	370	
オイルフェンス	ﾓﾘｶｵｲﾙﾌｪﾝｽK-120、10m	10m1セット	m	-	-	-	-	-	50	-	-	-	-	-	-	50	
オイルフェンス	φ300 L=20m	-	本	-	10	-	-	-	-	-	-	-	-	-	-	10	
オイルフェンス	φ150 L=9m	-	本	-	10	-	-	-	-	-	-	-	-	-	-	10	
オイルブロッター	65×65×4	-	箱	-	-	-	-	-	-	-	-	-	-	-	-	-	
オイルマット	BLーF型 80枚/箱、万国旗型	10枚綴4本、20枚綴2本入三井	枚	-	400	-	320	320	160	400	240	-	-	-	-	1,840	
オイルマット	BLー6500型 65*6500,1巻	三井化学ﾀﾌﾈﾙｵｲﾙﾌﾞﾛｯﾀｰ	巻	-	-	-	-	5	-	4	-	-	-	-	-	9	
オイルマット	BLー65型 65＊65、100枚入	三井化学ﾀﾌﾈﾙｵｲﾙﾌﾞﾛｯﾀｰ	枚	-	1,250	-	300	290	230	427	-	-	-	600	-	3,097	
オイルマット	50＊56cm マットタイプ 50枚入	油ゲル化マット、ｱﾙﾌｧ社	枚	-	-	500	-	-	-	-	-	-	-	-	300	800	
オイルマット	50＊2800cm ロングタイプ 1枚入	油ゲル化マット、ｱﾙﾌｧ社	枚	-	-	4	-	-	-	-	-	-	-	-	-	4	
オイルマット	50＊50、50-YH	東洋紡Cマット（ユーシーマット）	枚	600	-	-	-	-	-	-	400	-	-	-	-	1,000	
オイル専用吸収シート	50×50cm、110枚入	ｱﾙﾌｧ社 MAXXｾﾚｸﾄJ-50	枚	-	-	2,200	-	-	-	-	440	-	-	-	400	3,040	
チューブ型油吸着材	ラバライザー、φ57mm×15m,1缶	-	本	10	-	-	-	-	-	-	9	-	-	-	-	19	

庄内川水防連絡会構成機関備蓄資材等一覧表（2）ー2

（2021年4月1日現在）

品名	規格	名称	単位	水防倉庫別数量												備考
				庄内川第一出張所			庄内川第二出張所				土岐川出張所					
				第一出張所倉庫	日比津倉庫	水防センター	第二出張所倉庫	長母寺倉庫	御幸倉庫	熊野倉庫	土岐川出張所倉庫	土岐津倉庫	前畑倉庫	青木倉庫	土岐防災センター	合計	
[器具]	-	-		-	-	-	-	-	-	-	-	-	-	-	-	-	
掛矢	8角、135mm	-	丁	-	-	-	8	2	-	1	-	1	-	-	-	12	
掛矢	8角、150mm	-	丁	15	-	18	-	-	6	1	-	3	5	1	2	51	
スコップ	丸形	-	丁	63	28	23	5	10	4	5	1	8	10	-	23	180	
スコップ	角形	-	丁	2	-	-	2	-	5	-	-	-	-	-	-	9	
カマ	大　長柄付	-	丁	7	-	-	-	-	-	-	-	-	2	-	-	9	
カマ	小　180mm	-	丁	13	-	-	-	5	5	3	-	2	-	-	-	28	
のこぎりカマ	-	-	丁	2	-	-	-	-	-	-	-	-	-	-	-	2	
ノコギリ	替刃式	-	丁	-	-	8	1	2	2	-	-	-	-	-	5	18	
ノコギリ	両刃式	-	丁	3	-	-	-	-	1	-	2	-	-	-	-	6	
金ノコ	-	-	丁	-	-	-	-	-	1	-	-	-	-	-	-	1	
チェンソー	日立CS	-	本	-	-	-	-	-	-	-	1	-	-	-	-	1	
クリッパー	350mm	-	丁	-	-	-	-	-	1	-	-	1	-	-	-	2	
ディスクグラインダ	砥石寸法100mm	-	機	-	-	-	-	-	-	-	1	-	-	-	-	1	
ペンチ	絶縁175mm	-	丁	7	-	10	3	1	-	2	-	4	-	-	5	32	
ツルハシ	両口	-	丁	16	11	5	11	2	2	2	1	3	2	-	4	59	
シノ	-	-	丁	3	-	-	-	-	5	-	-	-	-	-	-	8	
ナタ	ケース付　180mm	-	丁	3	-	-	-	-	1	-	-	-	-	-	5	9	
たこづち	-	-	丁	2	-	-	2	-	-	-	-	1	1	-	-	6	
ハンマー	大	-	丁	5	-	-	1	-	4	-	1	1	1	1	1	15	
カナヅチ	-	-	丁	-	-	1	3	-	10	-	-	2	-	-	5	21	
六角バール	-	-	本	1	-	-	2	-	6	-	-	-	-	-	-	9	
釘抜きバール（小）	L=30cm	-	本	-	-	-	-	-	2	-	-	1	-	-	-	3	
くわ	-	-	丁	-	-	-	2	-	5	-	-	-	-	1	-	8	
脚立	0.9m	-	基	1	-	-	1	-	-	-	-	-	-	-	-	2	
脚立	1.7m	-	基	4	-	-	1	-	1	-	-	-	-	-	2	8	
ポータブル発電器	-	-	台	3	-	-	1	-	-	-	1	-	-	-	-	5	
コードリール	ホンダ　GTー30	-	台	-	-	1	1	-	-	-	1	-	-	1	-	4	
ハロゲン投光器	ニチデンNHー200C	-	機	2	-	-	3	-	-	-	-	-	-	3	-	8	
ハロゲン投光器	2灯三脚式	-	機	-	2	1	-	-	-	-	-	-	-	-	-	3	
投光器	-	-	器	2	-	-	-	-	-	-	-	-	-	-	-	2	
三脚スタンド	ニチデンNSー31	-	台	2	-	-	2	-	-	-	1	-	-	2	-	7	
三脚雲台	ニチデンNSー32	-	個	-	-	-	1	-	-	-	1	-	-	-	-	2	
一輪車	-	-	台	-	4	-	2	-	-	-	-	-	-	-	-	6	
一輪車	フレームのみ	-	台	-	14	-	-	-	-	-	-	-	-	-	-	14	
空気入れ	DCー12V	-	個	2	-	-	-	-	-	-	-	-	1	-	-	3	
救命胴衣	-	-	着	22	-	-	8	-	-	-	3	4	-	-	2	39	
救命ボート	ゴム製4人乗り	-	艘	6	-	-	2	-	-	-	-	-	-	-	1	9	
ボート	-	-	艘	-	-	-	1	-	-	-	-	-	1	-	-	2	
ボート用エンジン	-	-	台	2	-	-	1	-	-	-	-	-	-	-	1	4	
オール	-	-	組	6	-	-	3	-	-	-	-	-	2	-	1	12	
ボート用空気入れ	足踏み式	-	個	3	-	-	1	-	-	-	-	-	-	-	-	4	
ボート用空気入れ	手動式	-	個	1	-	-	-	-	-	-	-	-	-	-	-	1	
救命浮標	-	-	個	12	-	-	1	-	-	-	-	-	-	-	1	14	
ポリタンク	飲料用	-	個	4	-	-	4	-	-	-	9	1	1	1	-	20	
ポリタンク	燃料用	-	個	-	28	-	1	-	-	-	-	-	-	1	-	30	
ポリタンク	20ℓ	-	個	-	21	-	-	-	-	-	-	-	-	-	-	21	
混合オイル缶	20ℓ	-	個	-	-	-	-	-	-	-	1	-	-	-	-	1	
単管バリケード用馬	-	-	個	-	159	-	-	-	-	-	-	-	-	-	-	159	
バリケード用おもり	160×150×500	-	個	-	-	-	-	-	-	-	-	-	-	-	-	-	
鉄ポール	L=150cm　φ30mm	-	本	-	-	-	-	-	-	-	-	20	-	-	-	20	
赤白ポール	L=2.0m	-	本	-	-	-	-	-	-	-	-	-	12	-	-	12	
プラスティックポール	L=1300　φ65　反射材付	-	本	-	-	-	-	-	-	28	-	-	-	-	-	28	
バケツ	-	-	個	-	-	-	-	-	-	-	-	-	3	-	-	3	
消火器	-	-	本	-	-	-	-	-	-	-	-	-	-	-	-	-	
大旗（赤）	-	-	本	-	-	-	-	-	-	-	-	-	1	-	-	1	
ガスボンベ	-	-	缶	-	-	-	-	-	-	-	-	-	-	9	-	9	
簡易式カセットコンロ	-	-	台	-	-	-	-	-	-	-	-	-	-	1	-	1	