

令和 8 年 5 月 18 日
国土交通省 中部地方整備局
静岡国道事務所

国道 1 号^{せいしん}静岡バイパス^{しみず} 清水立体事業
インターチェンジ名称が決定

◆お知らせ内容

国道 1 号^{せいしん}静岡バイパスにおいて、令和 8 年度内の上り線（東京向き）開通を予定している
横砂東町^{よこすなひがしちょう}～八坂西町^{やさかにしちょう}（L=2.4km）清水立体区間に、新たに 2 箇所インターチェンジが設置
されます。

静岡市および地元自治会と調整し、新たに設置されるインターチェンジ名称を下記のとおり
決定しましたのでお知らせします。

起点側（東京側）：「^{よこすな}横砂インターチェンジ」

終点側（名古屋側）：「^{やさか}八坂インターチェンジ」

なお、引き続き、安全最優先で事業を進めて参りますので、ご理解、ご協力をお願いいた
します。

資料

- ・ 国道 1 号静岡バイパス清水立体事業の概要 …… 別紙 1

1. 配布先等

静岡県政記者クラブ、静岡市記者クラブ

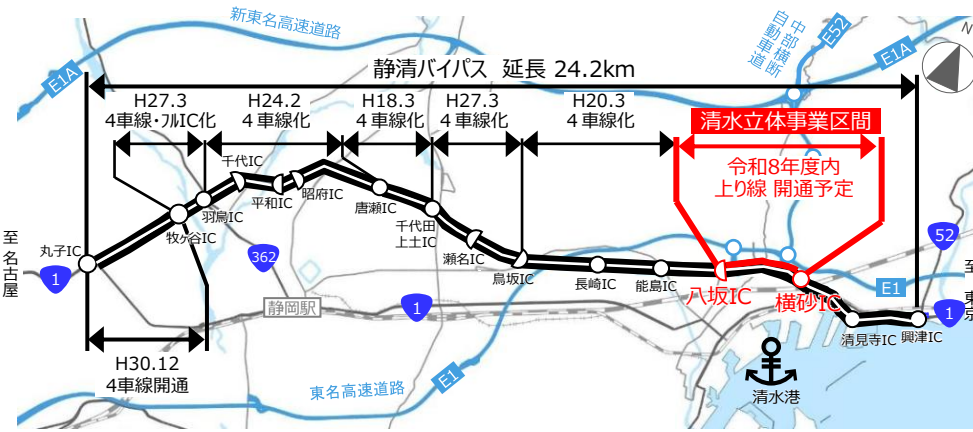
2. 問い合わせ先

国土交通省 中部地方整備局 静岡国道事務所 副所長 ^{ちかやま} 誓山 ^{みのる} 実
計画課長 ^{みづたに} 水谷 ^{いたか} 伊孝

TEL 054-250-8900

道路の異状を発見したら・・・道路緊急ダイヤル **#9910**（通話料無料・24時間受付）

■位置図



＜計画の諸元と事業経緯＞

事業名	一般国道1号 静岡バイパス
区間	(起) 静岡県静岡市清水区興津東町 (終) 静岡県静岡市駿河区丸子二軒家
延長	24.2km
道路規格	第1種第3級 (一部第3種第1級)
車線数	4車線
清水立体事業経緯	平成19年度：都市計画決定 平成21年度：用地着手 平成28年度：工事着手

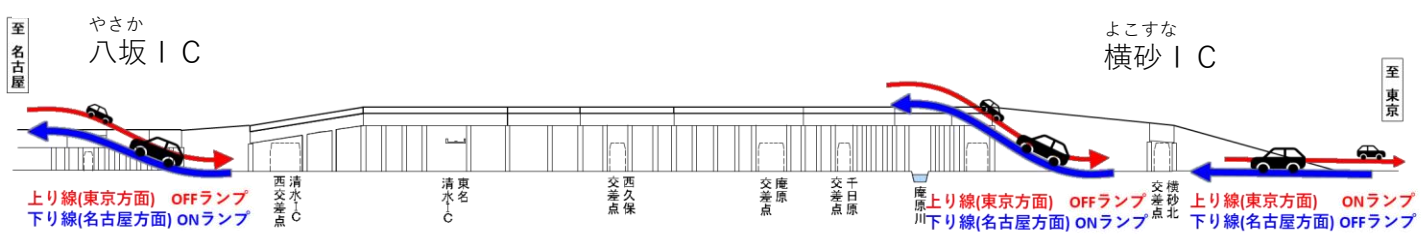
やさか
八坂IC

よこすな
横砂IC

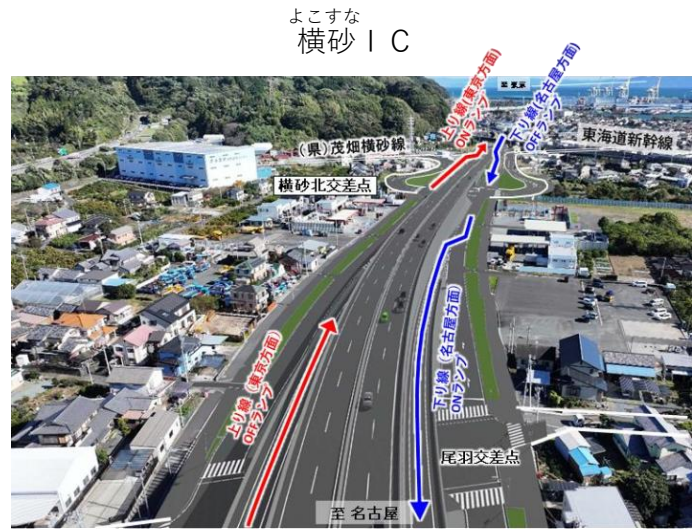
清水立体 (2.4 km)



■縦断面図



■完成イメージ



上り線 (東京方面) ランプ (赤字) : 上り線開通時 (令和8年度内予定) にご利用いただけます。
下り線 (名古屋方面) ランプ (青字) : 上り線開通時 (令和8年度内予定) は工事のためご利用いただけません。