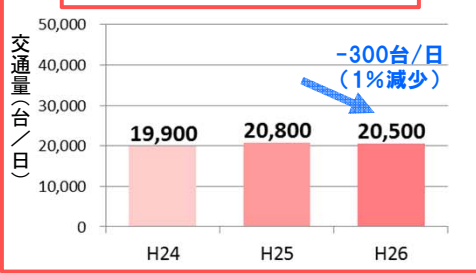


年末年始における中部地方整備局管内の観光地周辺国道の交通状況 (平均交通量)

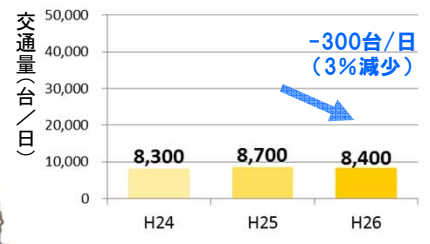
○選定した交通量観測地点（9地点）の年末年始の平均交通量は20,500台で、**昨年と同時期と比べ、-300台（1%減少）**で横ばいでした。

岐阜県3地点平均： 8,400台 対昨年 -300台（3%減少）
 静岡県3地点平均： 19,900台 対昨年 -300台（1%減少）
 三重県3地点平均： 33,200台 対昨年 -200台（1%減少）

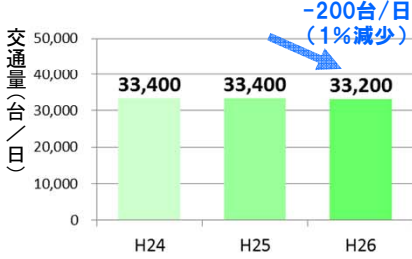
観測地点9地点の平均交通量



岐阜県3地点の平均交通量



三重県3地点の平均交通量



静岡県3地点の平均交通量



県名	国道名	箇所名	平均交通量				
			H26	H25	増減率 (H26/H25)	H24	増減率 (H26/H24)
岐阜県	41号	下呂市小川	12,300	12,700	-3%	12,400	-1%
	156号	郡上市白鳥町	10,000	10,400	-4%	9,900	1%
	158号	高山市奥飛騨温泉郷平湯	2,900	3,100	-6%	2,700	7%
岐阜県内3地点の平均交通量			8,400	8,700	-3%	8,300	1%
三重県	23号	三重郡川越町	50,400	50,100	1%	50,800	-1%
	23号	多気郡明和町	33,200	33,600	-1%	33,700	-1%
	42号	熊野市有馬町	16,000	16,400	-2%	15,700	2%
三重県内3地点の平均交通量			33,200	33,400	-1%	33,400	-1%
静岡県	1号	湖西市白須賀	31,300	31,200	0%	25,600	22%
	135号	熱海市泉	26,400	27,200	-3%	26,700	-1%
	474号	浜松市北区引佐町	2,100	2,200	-5%	1,900	11%
静岡県内3地点の平均交通量			19,900	20,200	-1%	18,100	10%
中部管内9地点の平均交通量			20,500	20,800	-1%	19,900	3%

※交通量は全車種合計の断面交通量（トラフィックカウンター〔道路に備えられている交通量（概数）の自動計測装置〕による速報値）
 ※H24年末年始：平成24年12月24日（月）～1月4日（金）〔12日間〕
 H25年末年始：平成25年12月24日（火）～1月4日（土）〔12日間〕
 H26年末年始：平成26年12月24日（水）～1月4日（日）〔12日間〕

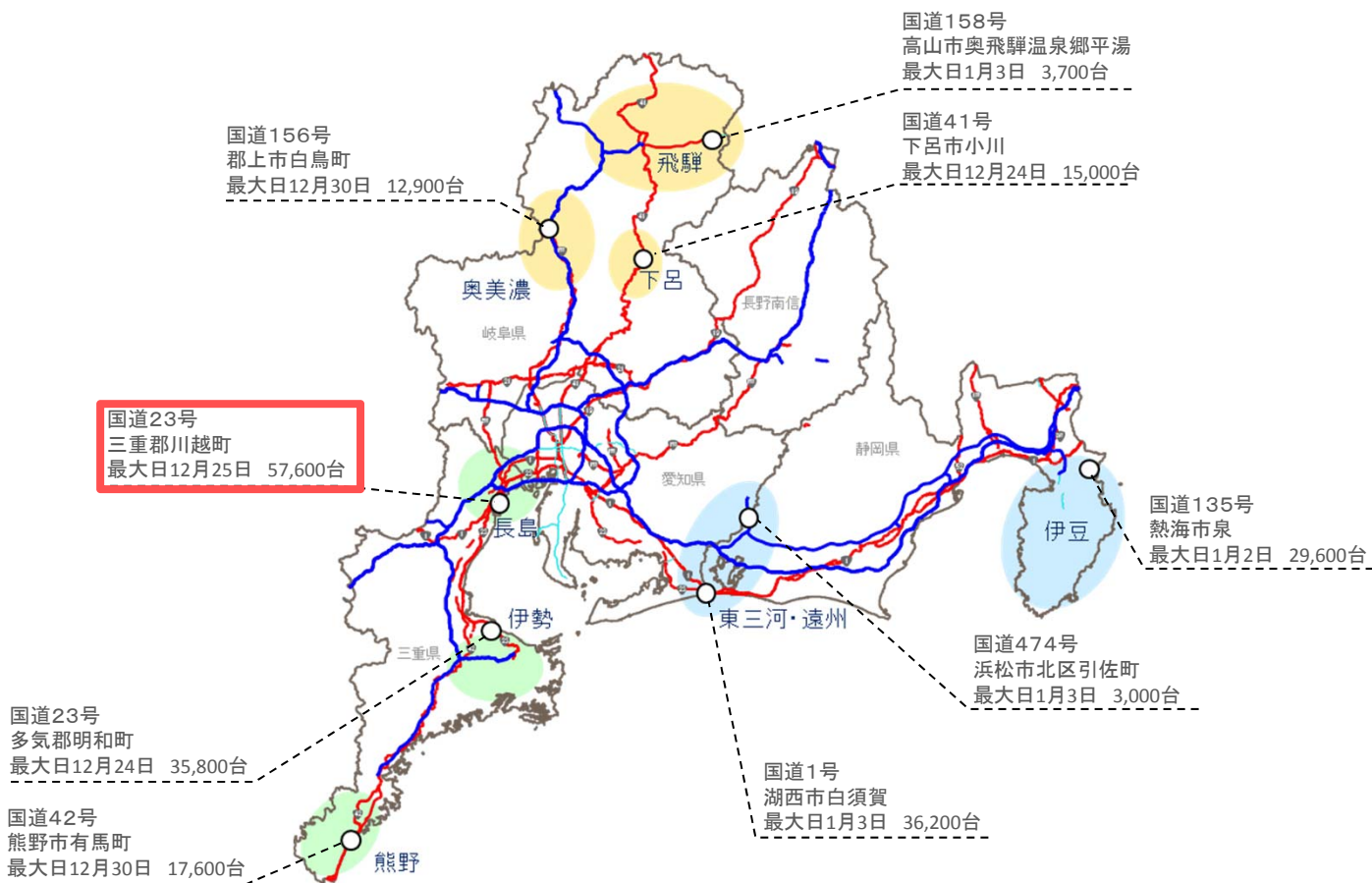
年末年始における中部地方整備局管内の観光地周辺国道の交通状況 (交通量の最大日)

○三重県の国道23号：三重郡川越町の年末年始の最大交通量は57,600台（12月25日）で、
 昨年の最大交通量と比べ、3,100台（6%増加）で選定した地点で最も高い伸び率となりました。

○他県で最も交通量が増加した地点

岐阜県：国道41号 下呂市小川 15,000台（12月24日） 対昨年 +600台（4%増加）

静岡県：国道1号 湖西市白須賀 36,200台（1月3日） 対昨年 +600台（2%増加）



県名	国道名	箇所名	H26		H25		増減率 (H26/H25)	H24		増減率 (H26/H24)
			最大日	交通量	最大日	交通量		最大日	交通量	
岐阜県	41号	下呂市小川	12月24日	15,000	12月24日	14,400	4%	12月25日	13,600	10%
	156号	郡上市白鳥町	12月30日	12,900	1月3日	13,100	-2%	1月4日	12,600	2%
	158号	高山市奥飛騨温泉郷平湯	1月3日	3,700	1月3日	4,600	-20%	1月3日	3,800	-3%
三重県	23号	三重郡川越町	12月25日	57,600	1月4日	54,500	6%	12月25日	58,200	-1%
	23号	多気郡明和町	12月24日	35,800	12月25日	36,200	-1%	1月2日	36,200	-1%
	42号	熊野市有馬町	12月30日	17,600	12月30日	17,400	1%	12月28日	16,500	7%
静岡県	1号	湖西市白須賀	1月3日	36,200	1月3日	35,600	2%	1月2日	30,000	21%
	135号	熱海市泉	1月2日	29,600	12月30日	30,700	-4%	1月4日	30,500	-3%
	474号	浜松市北区引佐町	1月3日	3,000	1月3日	3,500	-14%	1月3日	3,000	0%

※交通量は全車種合計の断面交通量（トラフィックカウンター〔道路に備えられている交通量（概数）の自動計測装置〕による速報値）

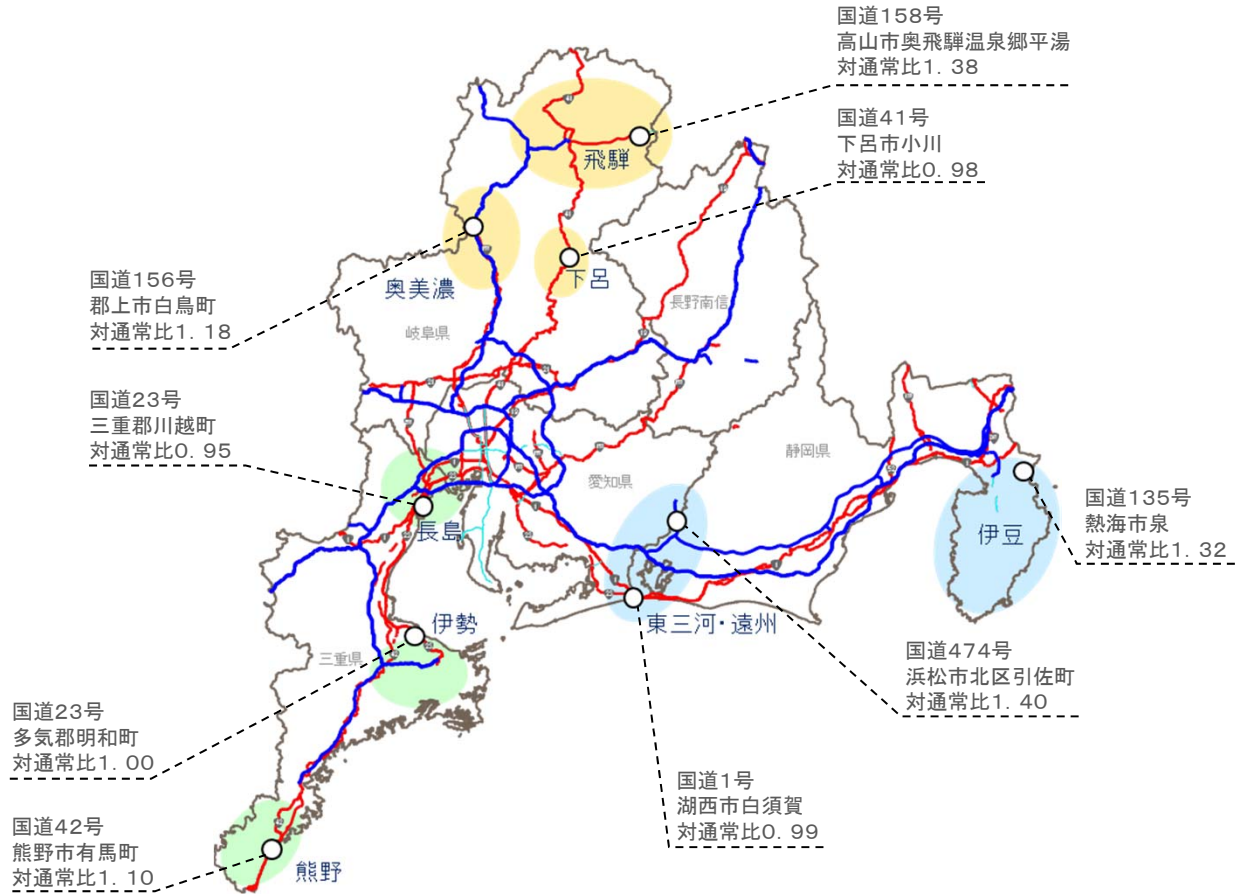
※H24年末年始：平成24年12月24日（月）～1月4日（金）〔12日間〕

H25年末年始：平成25年12月24日（火）～1月4日（土）〔12日間〕

H26年末年始：平成26年12月24日（水）～1月4日（日）〔12日間〕

【観測地点の選定理由】

- 通常時に比べ年末年始の交通量が1割以上増加した地点及び中部地方の有名な観光地がある地点



県名	国道名	箇所名	平均交通量		対通常比	主な観光地
			通常時	年末年始		
岐阜県	41号	下呂市小川	12,600	12,300	0.98	下呂
	156号	郡上市白鳥町	8,500	10,000	1.18	奥美濃
	158号	高山市奥飛騨温泉郷平湯	2,100	2,900	1.38	飛騨
三重県	23号	三重郡川越町	53,100	50,400	0.95	長島
	23号	多気郡明和町	33,200	33,200	1.00	伊勢
	42号	熊野市有馬町	14,600	16,000	1.10	熊野
静岡県	1号	湖西市白須賀	31,500	31,300	0.99	東三河・遠州
	135号	熱海市泉	20,000	26,400	1.32	伊豆
	474号	浜松市北区引佐町	1,500	2,100	1.40	東三河・遠州

※交通量は全車種合計の断面交通量（トラフィックカウンター〔道路に備えられている交通量（概数）の自動計測装置〕による速報値）

※通常時：土日、祝日を除いた平成26年1月1日～1月31日の日平均交通量

H26年末年始：平成26年12月24日（水）～1月4日（日）〔12日間〕