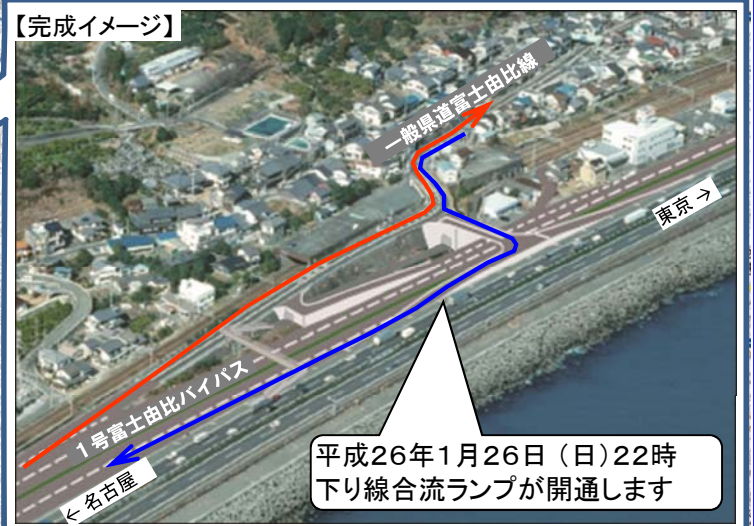
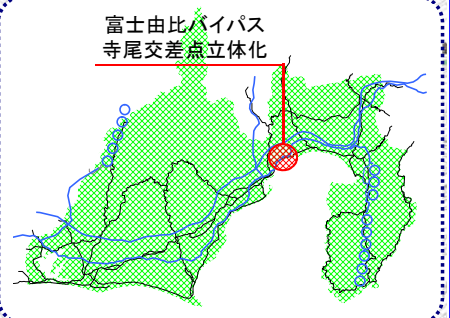
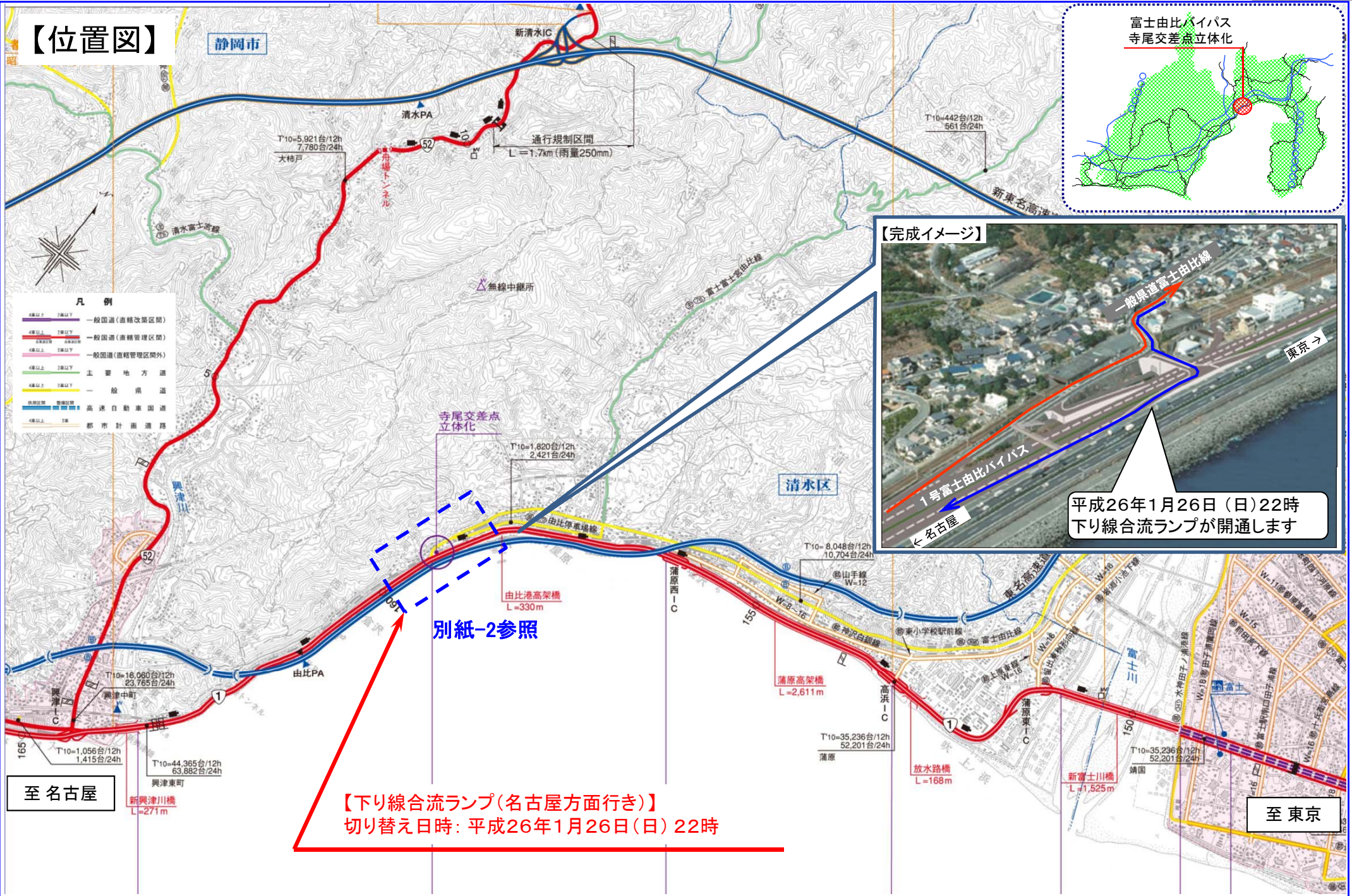


【位置図】



凡例

⑤以上 ⑤以下	一般国道(直轄改築区間)
⑤以上 ⑤以下	一般国道(直轄管理区間)
⑤以上 ⑤以下	一般国道(直轄管理区間外)
⑤以上 ⑤以下	主要地方道
⑤以上 ⑤以下	一般県道
⑤以上 ⑤以下	高速自動車国道
⑤以上 ⑤以下	都市計画道路

至名古屋

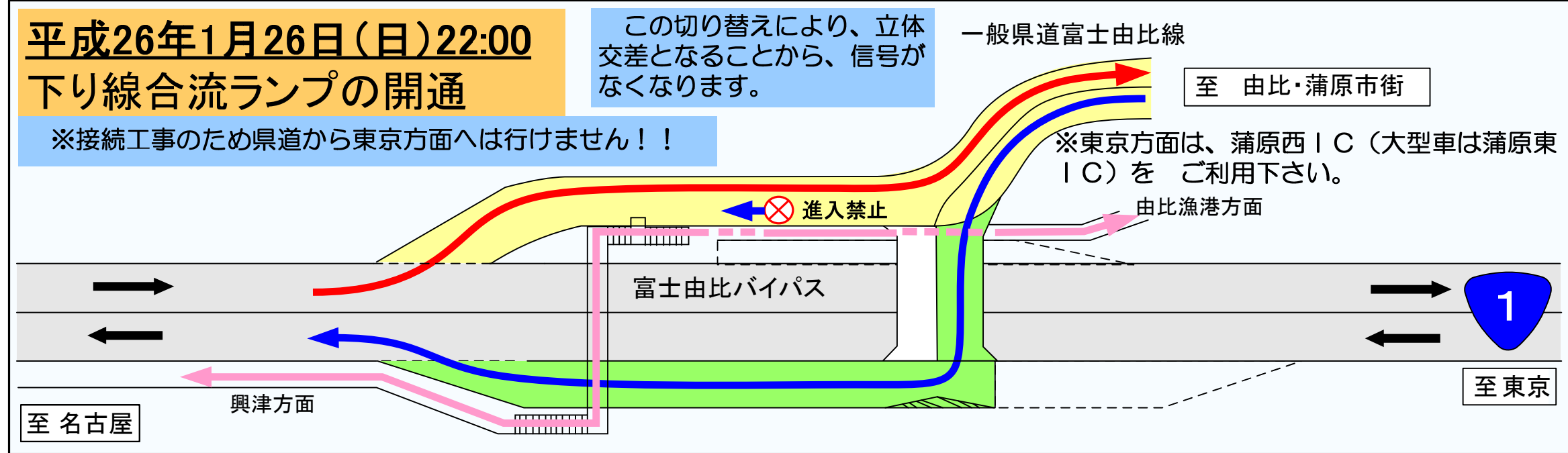
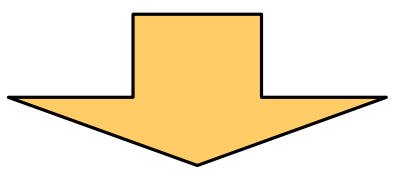
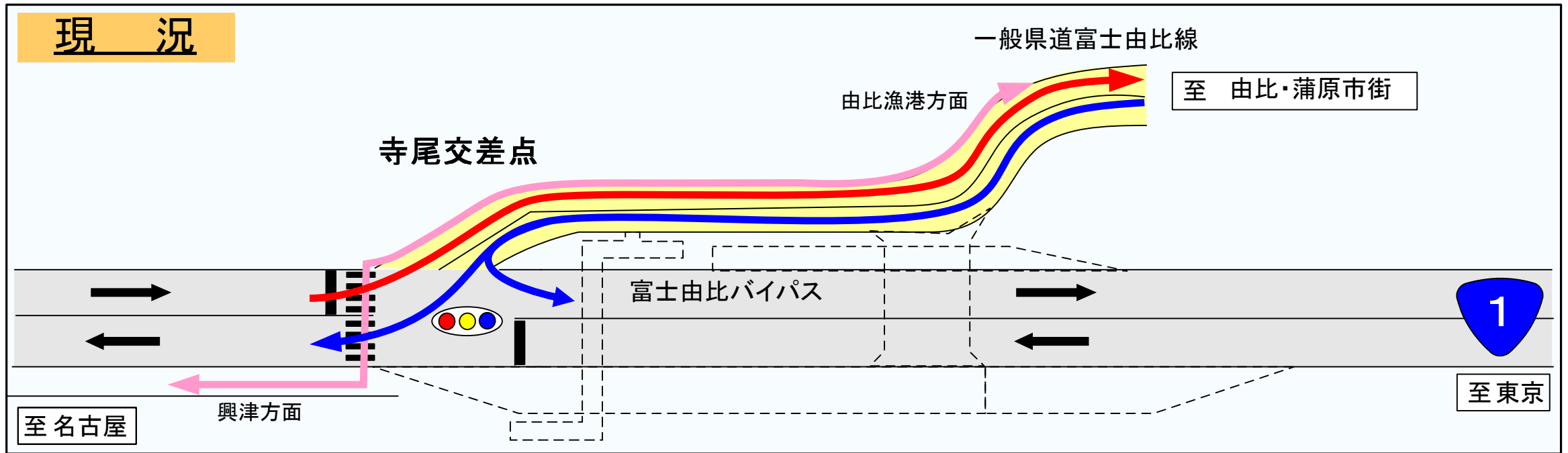
至東京

【下り線合流ランプ(名古屋方面行き)】
切り替え日時: 平成26年1月26日(日) 22時

別紙-2参照

平成26年1月26日(日)22時
下り線合流ランプが開通します

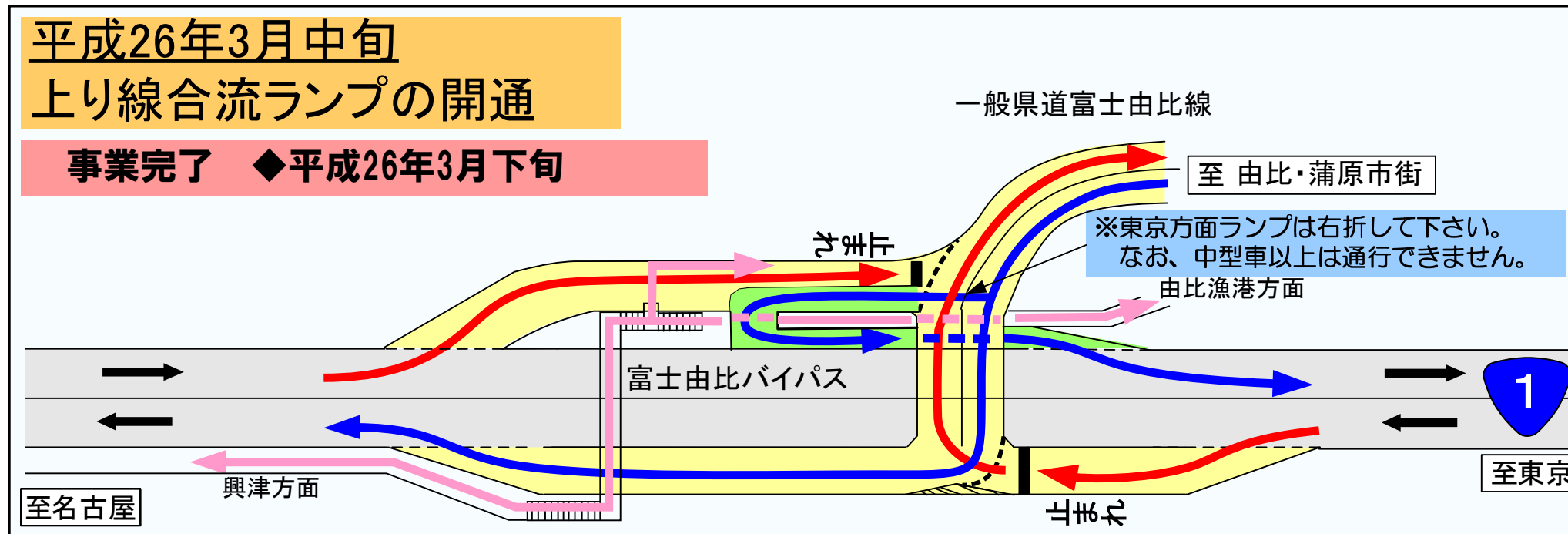
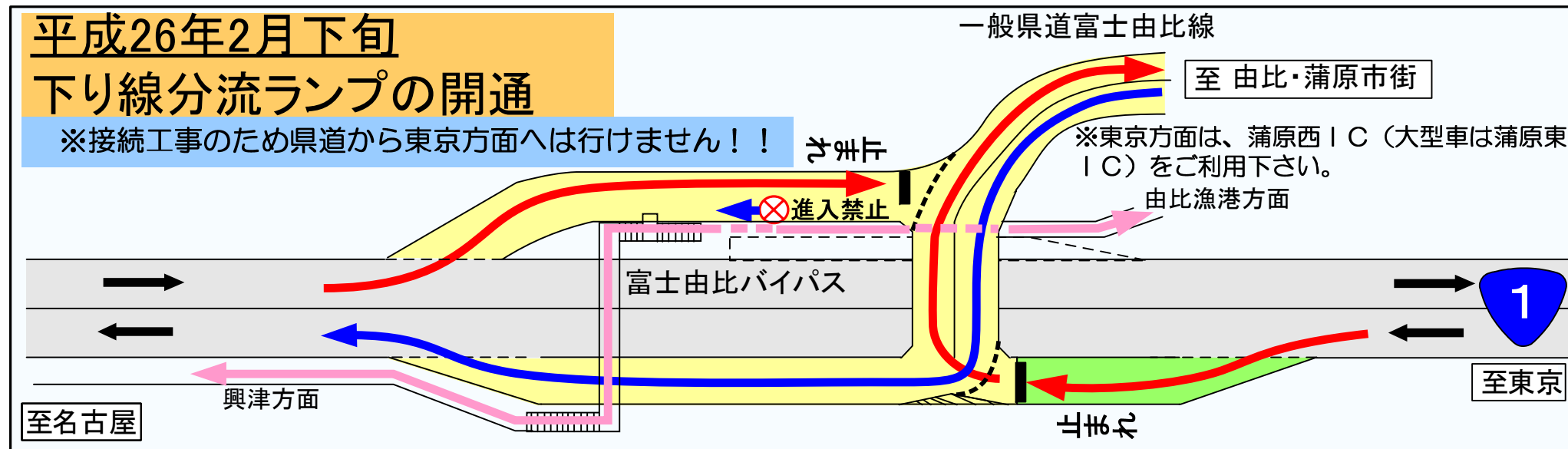
【寺尾交差点 通行方法切り替え平面図】



凡例

- 通行経路** 国道から由比市街方向
- 通行経路** 由比市街から国道方向
- 通行経路** (歩行者・自転車)
- 新たに開通する区間**
- 県道およびアクセス路**
- 施工中の区間**

【寺尾交差点 通行方法切り替え平面図】



凡 例

- 通行経路 国道から由比市街方向
- 通行経路 由比市街から国道方向
- 通行経路 (歩行者・自転車)
- 新たに开通する区間
- 県道およびアクセス路
- 施工中の区間