

防災-TEC “中部圏戦略会議 地震・津波防災訓練”

Bousai Drills for Tsunami and Earthquake in Chubu

新東名駿河湾沼津SA訓練内容

【場所】 新東名自動車道 駿河湾沼津SA(下り)

【日時】 平成24年3月13日(火) 9:30~11:30(予定)

時間(予定)	訓練項目	訓練内容	参加機関(予定)
9:00~9:30	関係機関参集		(社)三島建設業協会 (社)日本橋梁建設協会 (社)日本建設業連合会 (社)日本道路建設業協会 沼津河川国道事務所
11:00 ~11:30	道路啓開訓練	訓練の目的、内容等を説明	
		挨拶	地元関係市町村等
		道路啓開出発	
		道路啓開走行訓練	

※訓練を取材される報道機関の方は、9時30分までに下記の場所に集合して下さい。
尚、新東名SA航空進出訓練取材のため、SA内に入っている場合は、直接、道路啓開訓練本部テントへ11時までにお越し下さい。

集合場所

別紙参照

訓練開催会場：駿河湾沼津SA下り線内

集合場所：長泉沼津IC（伊豆縦貫道 沼津岡宮ICから進入してください）

時間：午前9時30分までに集合ください



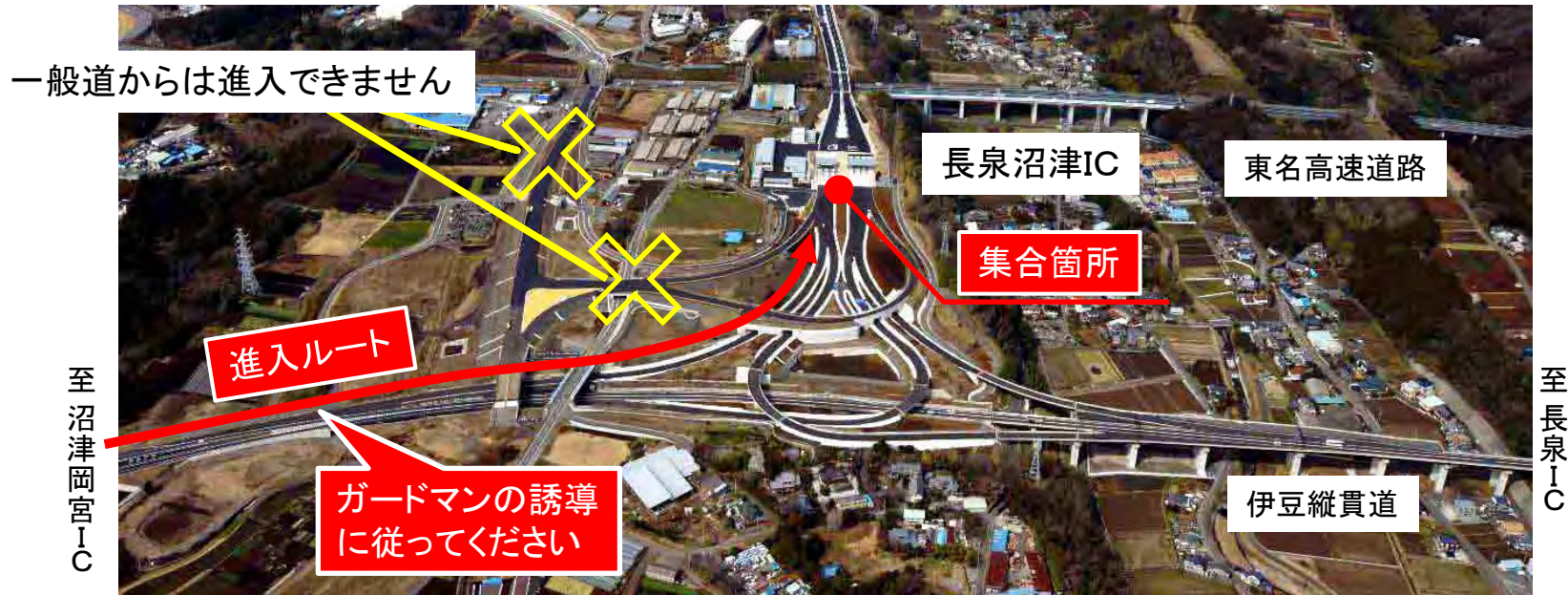
■ 撮影等を希望される方は、長泉沼津ICから駿河湾沼津SAまで訓練車両にて送迎しますので、下図の集合箇所に時間厳守で集合願います

【ご注意】

※新東名高速道路は事前登録車両しか通行できません

※一般道からは進入できません

※駐車場については現地の誘導に従ってください



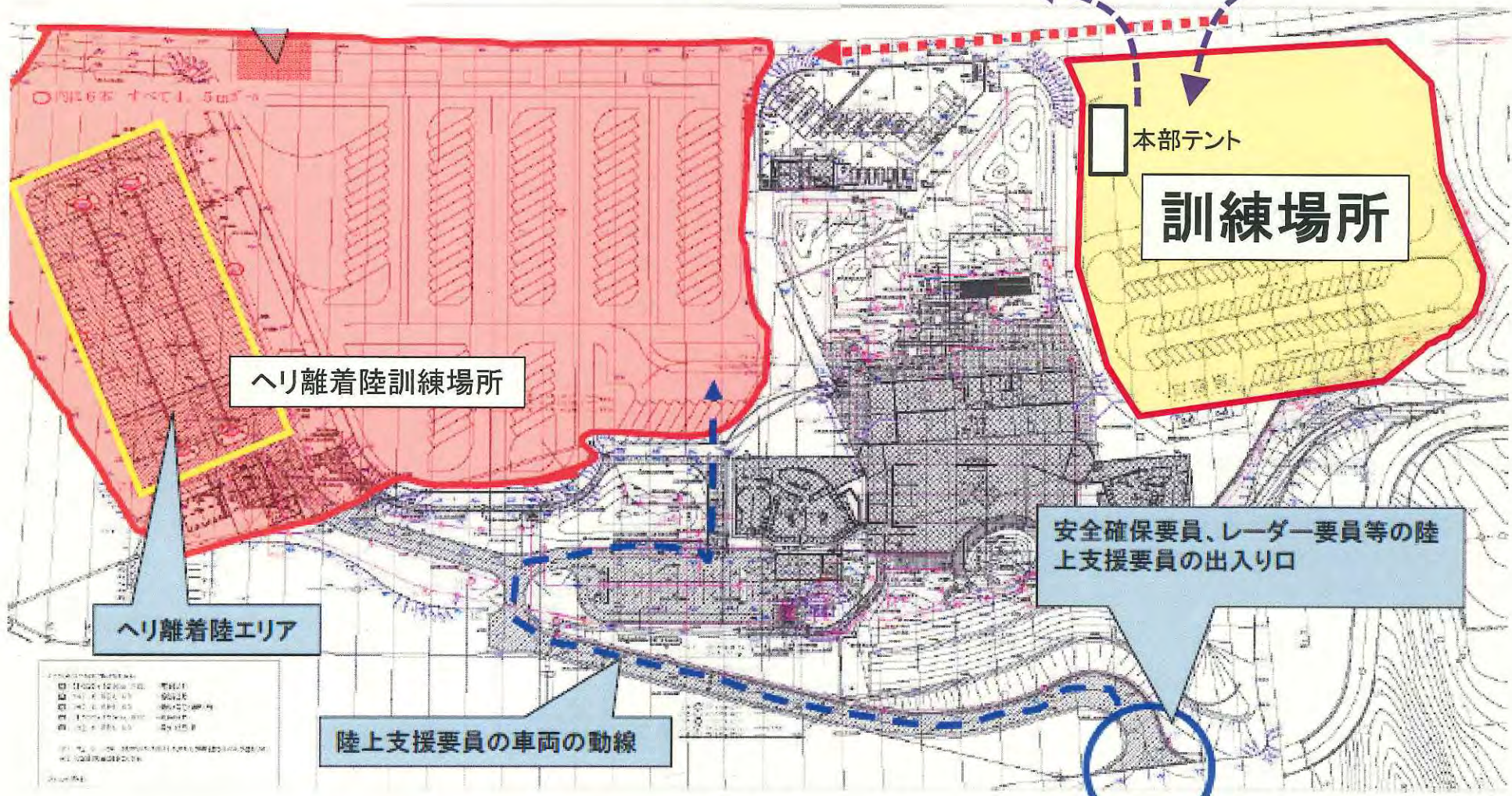
訓練場所：駿河湾沼津SA(下)

至静岡

至沼津

新東名高速道路本線

走行訓練



防災-TEC “中部圏戦略会議 地震・津波防災訓練”

Bousai Drills for Tsunami and Earthquake in Chubu

新東名 静岡SA訓練内容

【場所】 新東名自動車道 静岡SA(上り)

【日時】 平成24年3月13日(火) 10:30~14:00(予定)

時間(予定)	訓練項目	訓練内容	参加機関(予定)
10:00 ~10:30	関係機関参集		(社)清水建設業協会 (社)静岡建設業協会 (社)島田建設業協会 (社)日本道路建設業協会 中部地方防災エキスパート
11:40 ~14:00	道路啓開訓練	挨拶	地元関係市町村等
		訓練の目的、内容等を説明 道路啓開出発	
		道路啓開走行訓練 (静岡SA~駿府公園)	
		道路啓開走行訓練 (静岡SA~清水マリンパーク)	
		道路啓開走行訓練 (静岡SA~藤枝うぐいすパーキング)	

※訓練を取材される報道機関の方は、10時30分までに下記の場所に集合して下さい。
尚、新東名SA航空進出訓練取材のため、SA内に入っている場合は、直接、道路啓開訓練本部テントへ11時40分までにお越し下さい。

集合場所

別紙参照

【ご案内】

「静岡県庁」から「新東名 静岡IC」までの経路図



訓練場所：静岡SA(上)



防災-TEC “中部圏戦略会議 地震・津波防災訓練”

Bousai Drills for Tsunami and Earthquake in Chubu

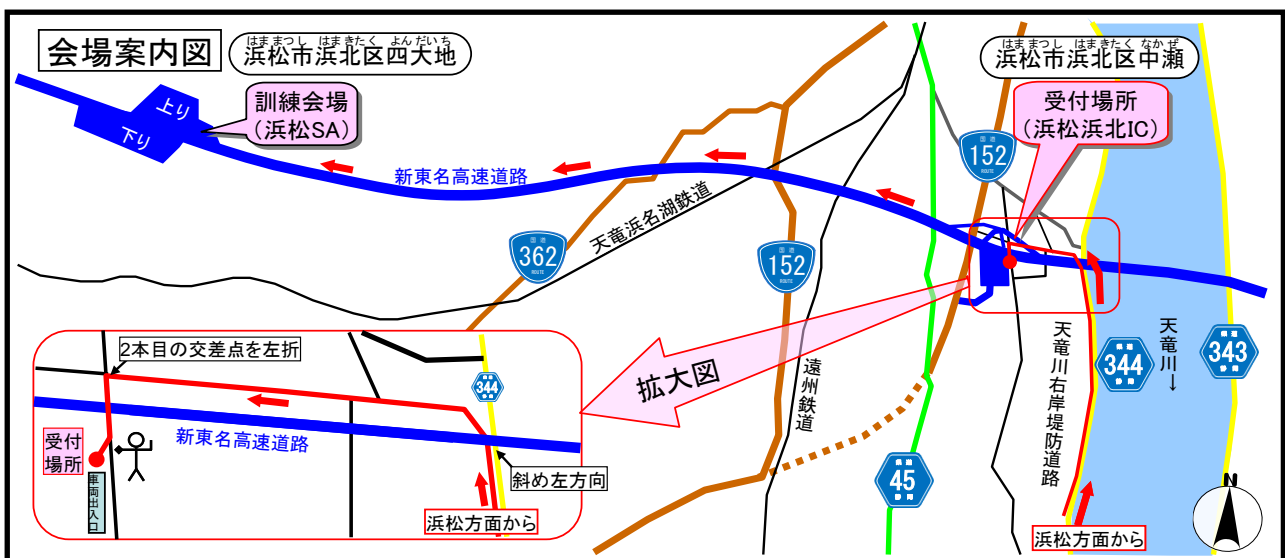
新東名浜松SA訓練内容

【場所】 新東名自動車道 浜松SA(上り)

【日時】 平成24年3月13日(火) 10:20~11:50(予定)

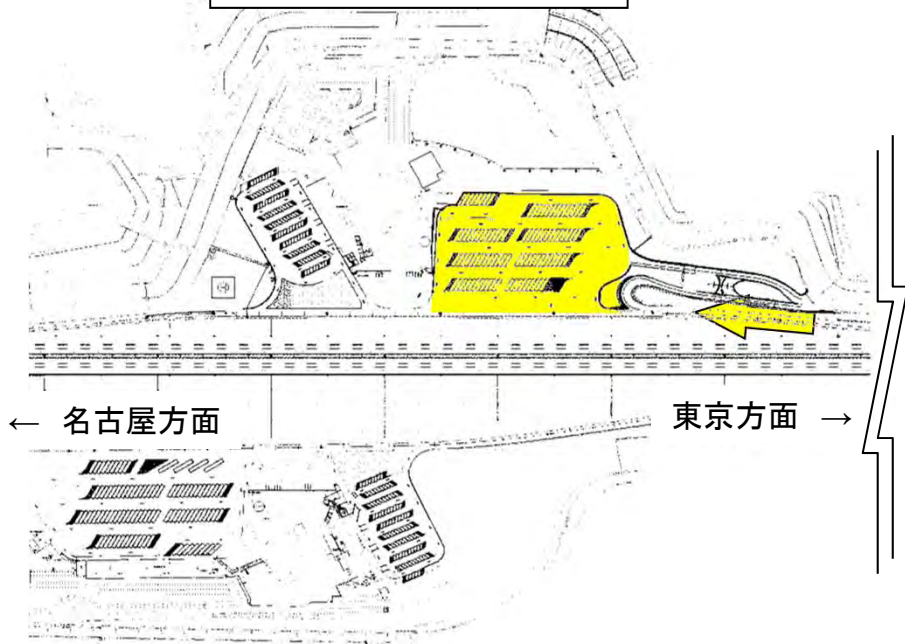
時間(予定)	訓練項目	訓練内容	参加機関(予定)
9:30 ~10:20	関係機関参集		(社)浜松建設業協会 (社)日本道路建設業協会 (社)プレストレスト・コンクリート建設業協会 浜松河川国道事務所
10:50 ~11:50	道路啓開訓練	訓練の目的、訓練内容等を説明	
		挨拶	地元関係市町村等
		道路啓開出発	
		道路啓開走行訓練	

※訓練を取材される報道機関の方は、10時20分までに下記の場所に集合して下さい。
尚、新東名SA航空進出訓練取材のため、SA内に入っている場合は、直接、道路啓開訓練本部テントへ10時50分までにお越し下さい。

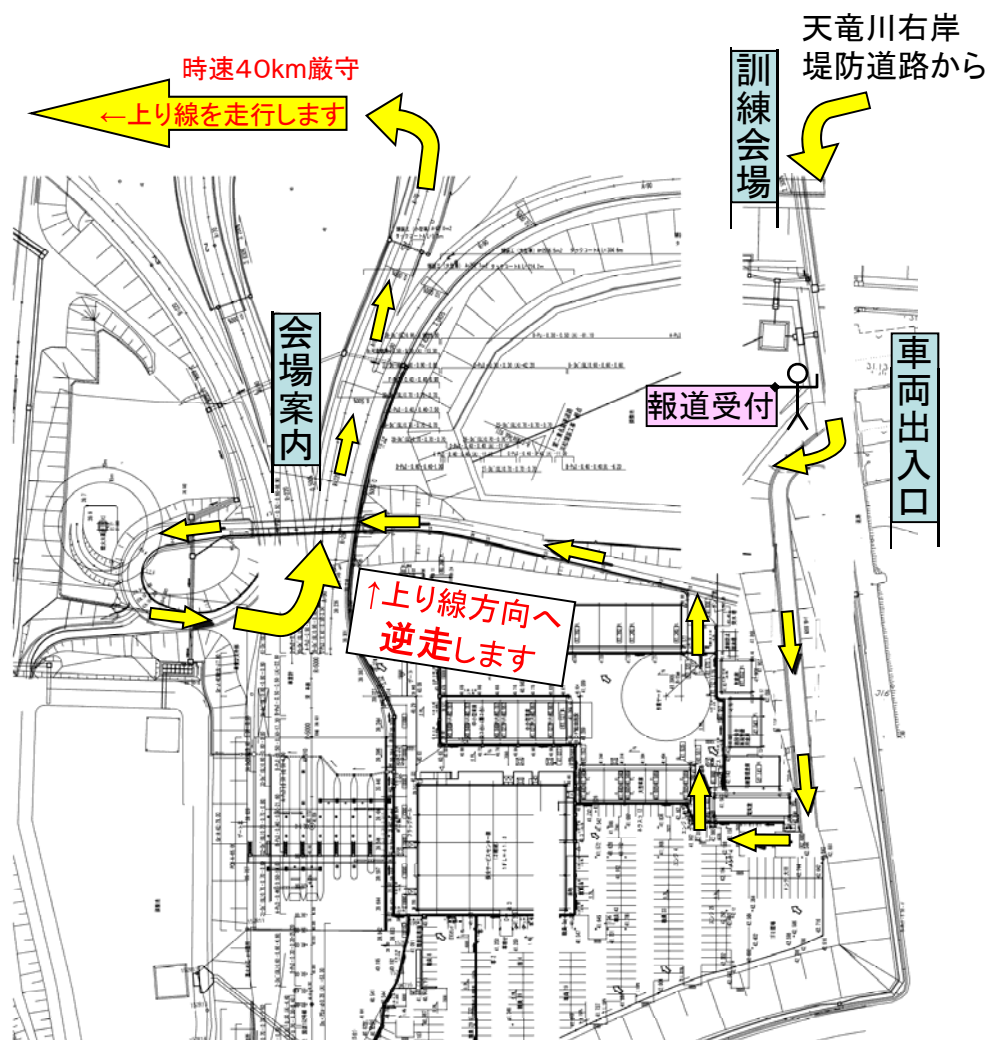


道路啓開訓練 会場案内図

訓練会場(浜松SA上り)



会場入口案内図(浜松浜北IC)



- ・新東名高速道路 建設現場内の走行速度は **時速40kmを厳守**。
- ・訓練会場は報道受付箇所から 約5km です。
- ・訓練に関する問い合わせは 浜松河川国道事務所 道路管理第1課 小塩 まで。
TEL 090-3380-1105

訓練場所：浜松SA(上)

