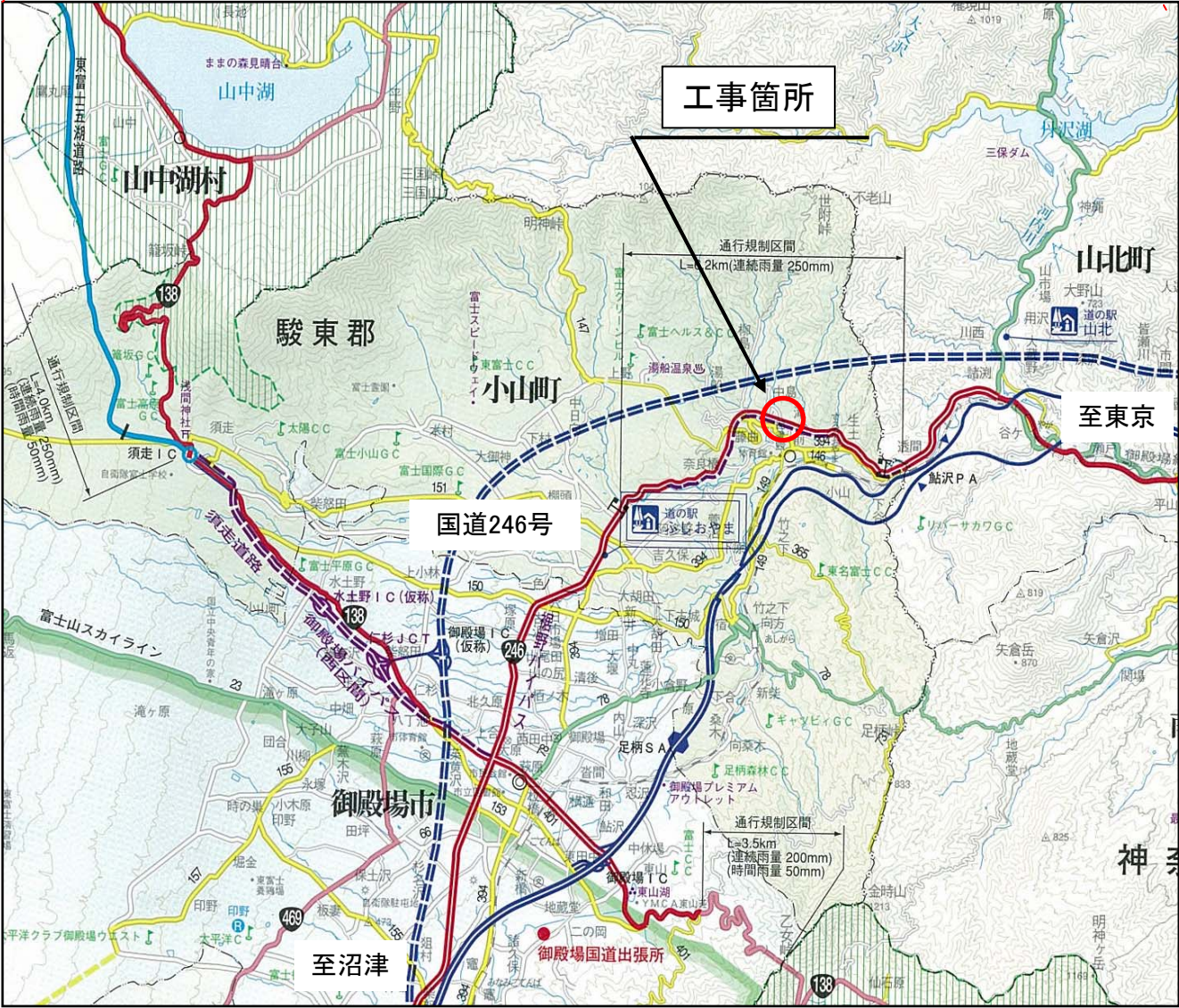
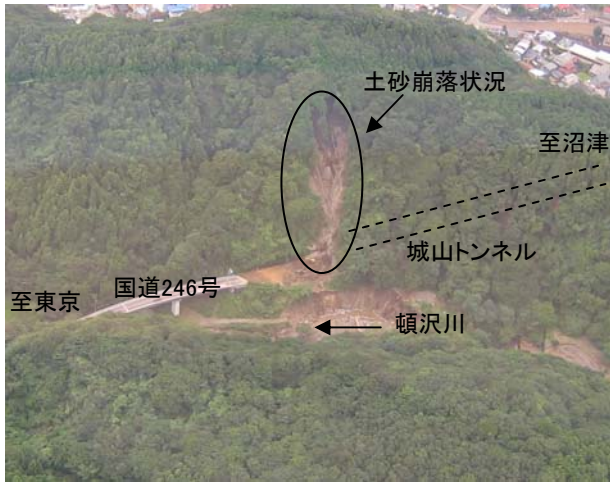


位置図



被災状況写真及び土砂崩落本復旧イメージ

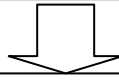
■ 9月9日 土砂崩落状況



上空より望む



国道246号より城山トンネルを望む



■ 現在 仮復旧状況



仮復旧状況

国道246号より
城山トンネルを望む



■ 今回工事 本復旧完成予想イメージ



本復旧状況

国道246号より
城山トンネルを望む