

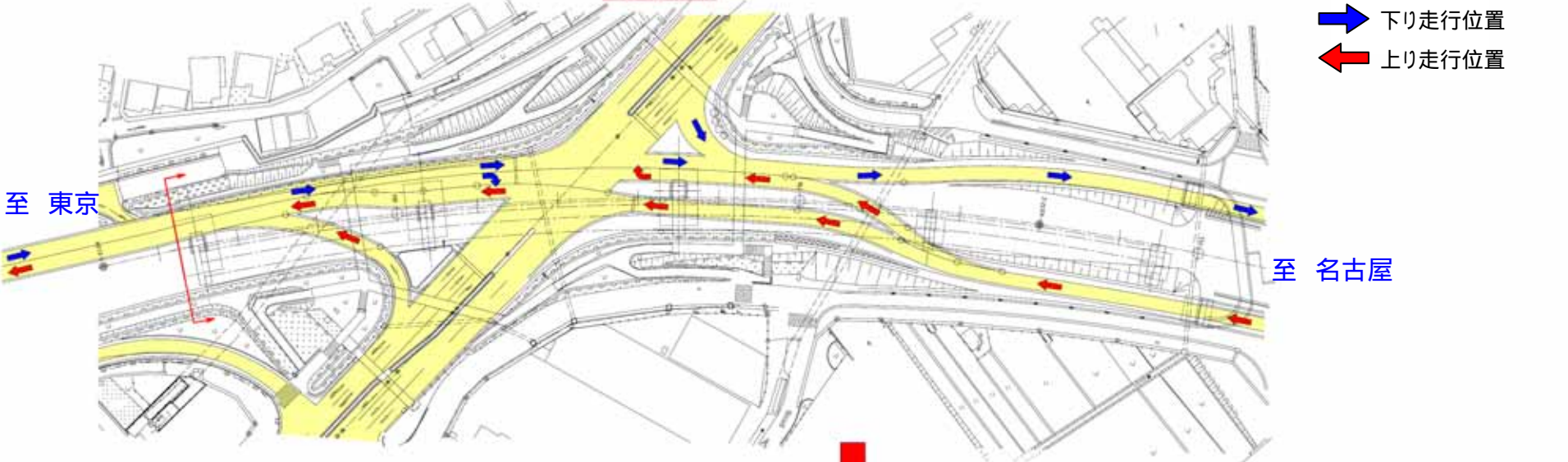
夜間通行止めの施工ステップ 〈 ステップ1 本線切廻 〉

ステップ1

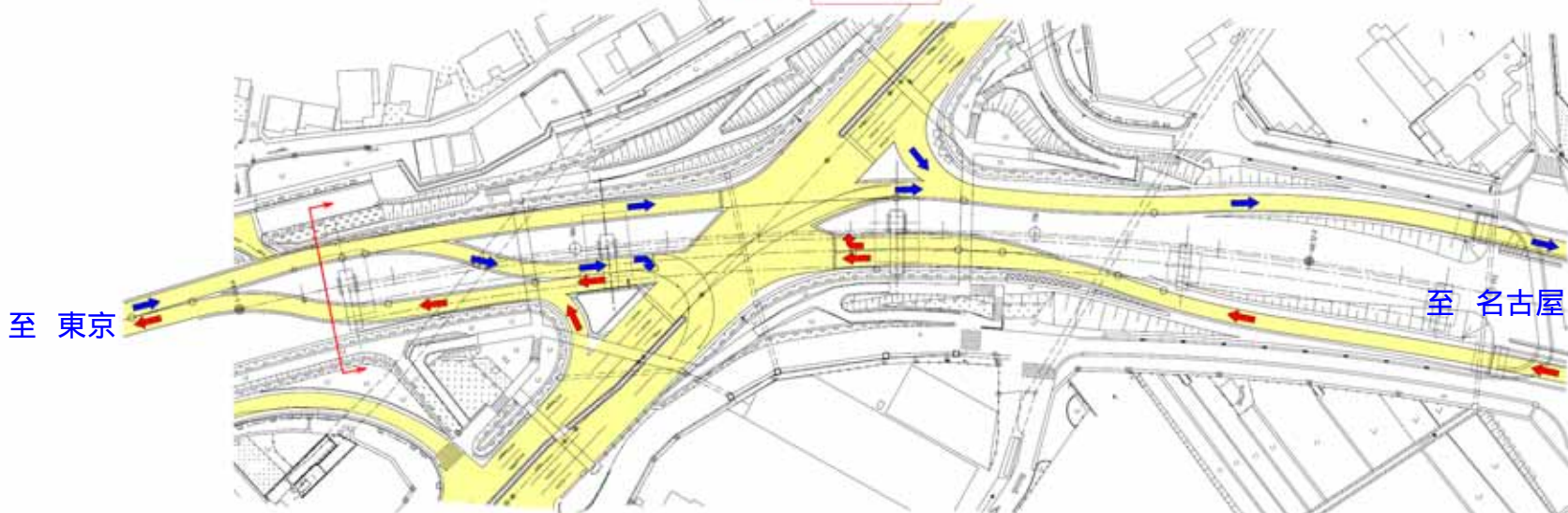
平和2丁目交差点平面図 10月切り替え

上・下線をセパレートし、ベント設置スペースを確保

切り替え前 (現況)



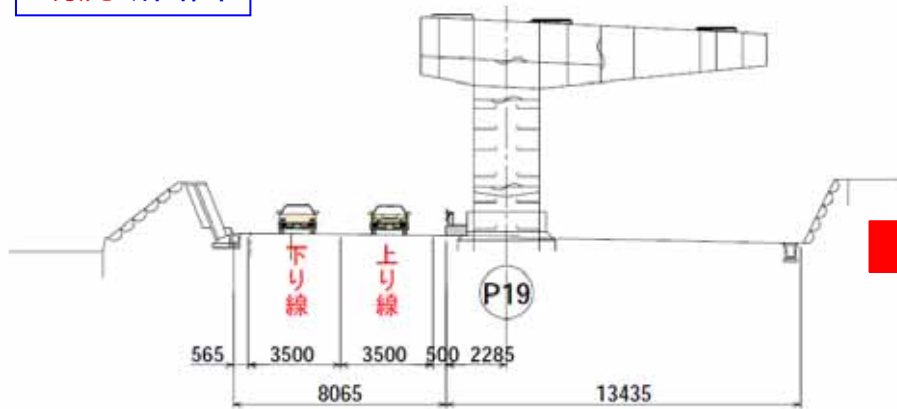
切り替え後



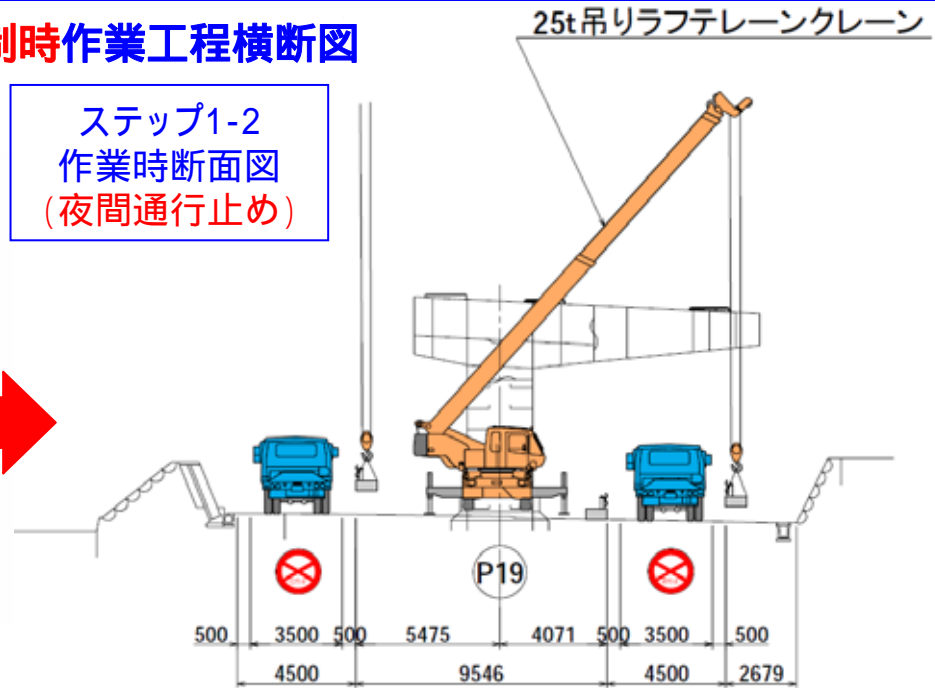
夜間通行止めの施工ステップ 〈 ステップ1～2 〉

10月通行止め規制時作業工程横断図

ステップ1-1
現況断面図



ステップ1-2
作業時断面図
(夜間通行止め)



ステップ2
ベント設置
(夜間通行止め)



ステップ1-3
交通開放時断面図

