

主要渋滞箇所数	集約されるエリア数	集約される区間数	単独箇所数
267箇所	5エリア ※140箇所が含まれる	27区間 ※56箇所が含まれる	71箇所

凡例

<主要渋滞箇所>

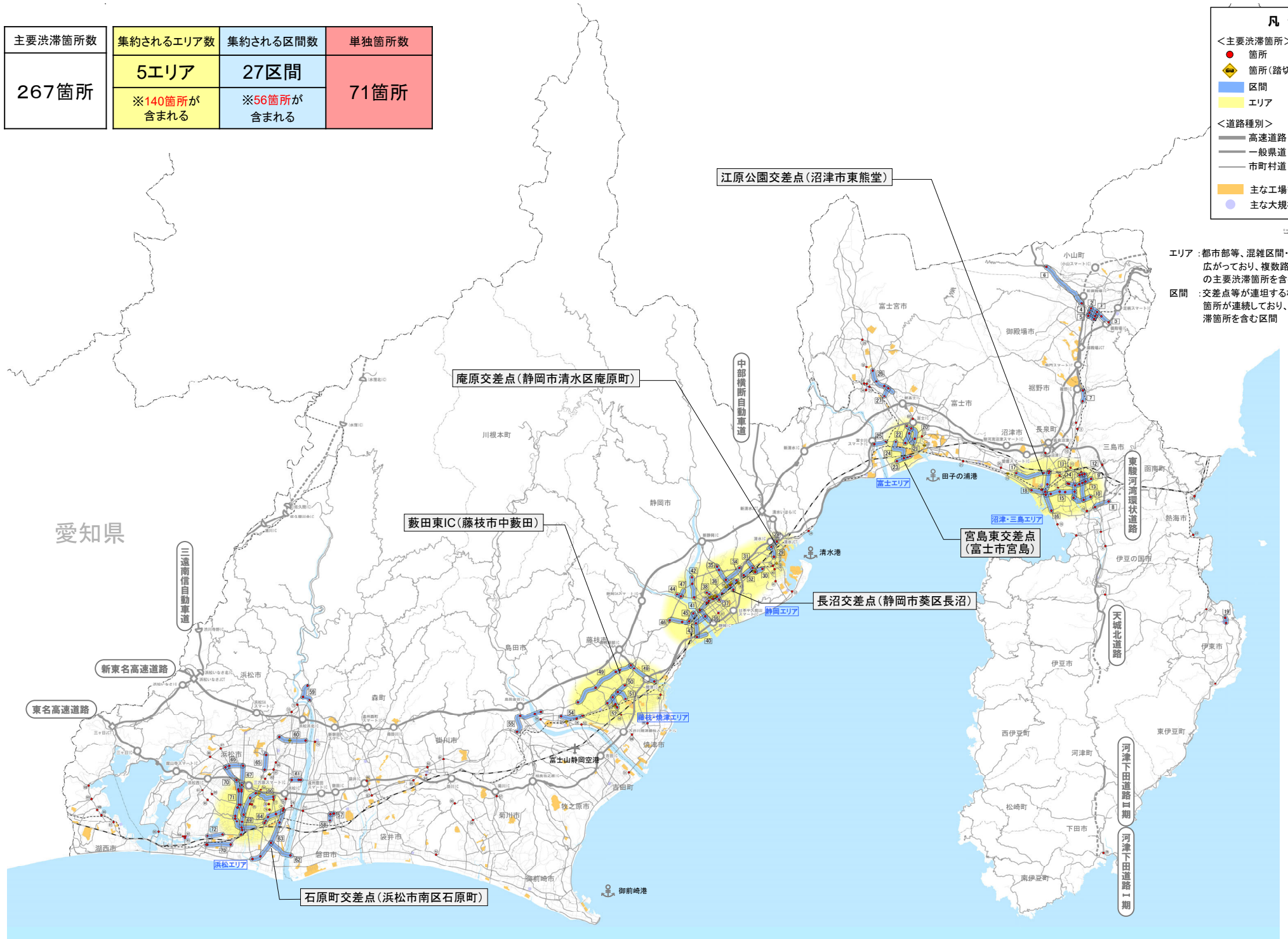
- 箇所
- ◆ 箇所(踏切)
- 区間
- エリア

<道路種別>

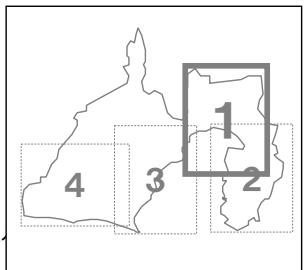
- 高速道路
- 一般県道・指定市道以上
- 市町村道

- 主な工場等
- 主な大規模商業施設

エリア：都市部等、混雑区間・箇所が面的に広がっており、複数路線に跨り複数の主要渋滞箇所を含む区域
 区間：交差点等が連坦するなど、速度低下箇所が連続しており、複数の主要渋滞箇所を含む区間



静岡県北東部

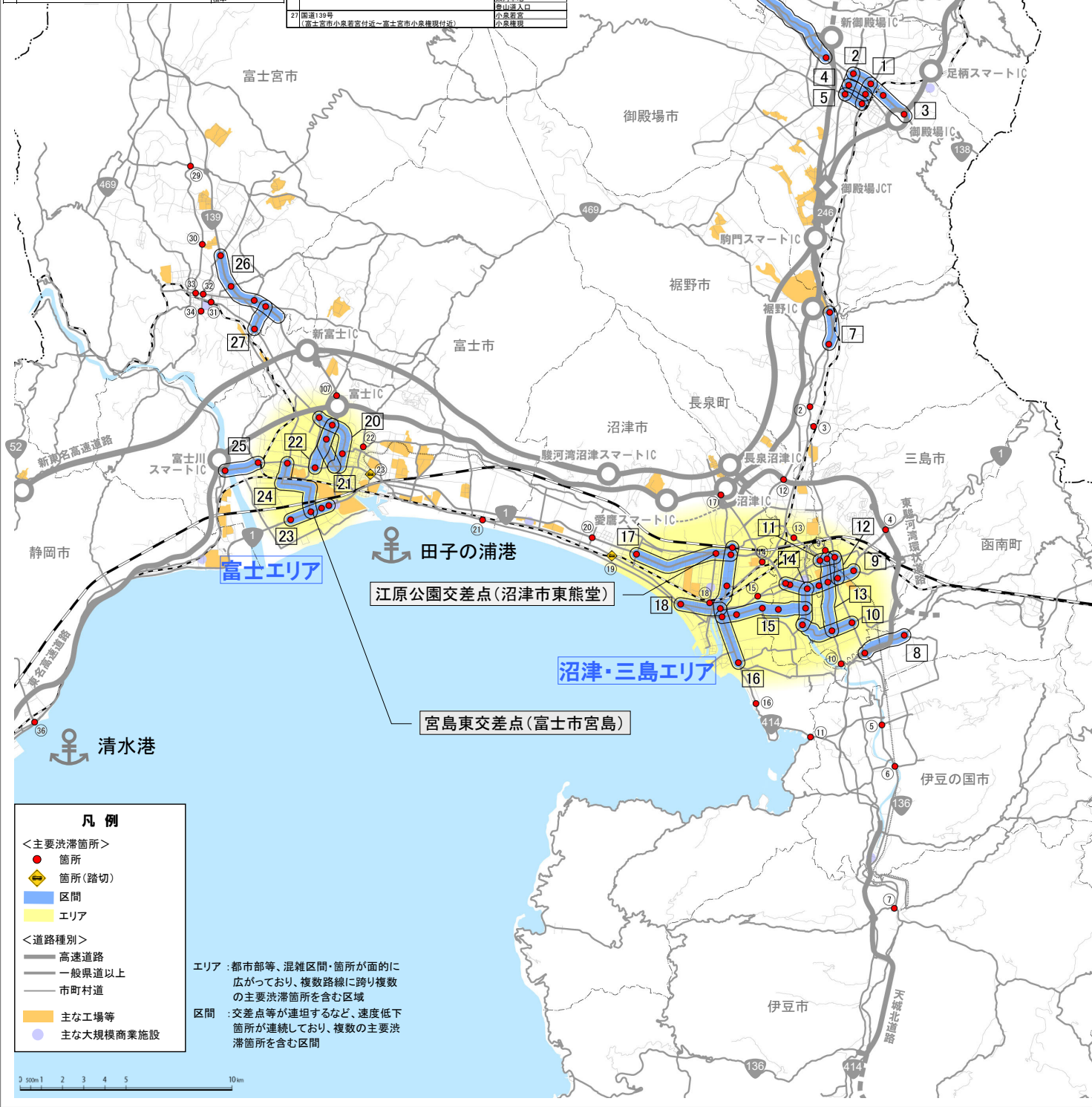


区間

区間名	箇所名
1 沼津小山線 (御殿場市役所付近～御殿場市新橋付近)	市役所北 湯沢
2 国道246号 (御殿場市萩原付近～御殿場市くみ沢上付近)	萩原北 くみ沢 くみ沢丸田
3 国道138号 (御殿場市御殿場IC付近～御殿場市萩原付近)	目戸橋 消防署入口 市役所北 萩原北
4 御殿場路線 (御殿場市深沢付近～御殿場市くみ沢付近)	湯沢 くみ沢
5 御殿場停車場線 (御殿場市萩原付近～御殿場市くみ沢付近)	萩原北 くみ沢丸田 くみ沢上
6 国道138号 (御殿場市くみ沢上付近～駿東郡小山町湯未付近)	湯未IC 湯野IC入口 深沢上原 株小津
7 国道246号 (沼津市湯野IC入口付近～沼津市深井上原付近)	湯野IC入口 株小津 深井上原
8 伊豆新幹線 (田方郡湯野丸田付近～田方郡湯野大塚川南付近)	大塚川南 谷田
9 国道1号 (三島市谷田付近～駿東郡清水町八幡付近)	三島市IC 三島市玉川 三好町東 清水町玉川 八幡 八幡西
10 清水市南停車場線 (三島市橋名付近～駿東郡清水町湯川付近)	橋名 湯川
11 三島宮本線 (三島市大社町西付近～三島市広小路付近)	大社町西 本町 橋名北(小路町)
12 三島新野線 (三島市大社町西付近～三島市南二日町付近)	大社町西 南二日町IC
13 三島市本町付近～三島市松本付近)	三島市玉川 松本

箇所

箇所名	箇所名
14 下土狩倉沼津港線 (駿東郡清水町玉川付近～駿東郡清水町湯川付近)	清水町玉川 津尻 湯川
15 原木沼津線～町道 (駿東郡清水町湯川付近～沼津市市役所付近)	湯川 津尻 菅原大橋西 本郷町 沼津市役所前
16 東高三枚橋線～国道414号 (沼津市岡宮付近～沼津市下香貫付近)	岡宮 共栄町 杉崎町 三箇橋 沼津市役所前 下香貫
17 国道1号 (沼津市共栄町付近～沼津市西橋路付近)	共栄町 江原公園 西橋路
18 富士清水線 (沼津市三箇町付近～沼津市西園門付近～沼津市三箇町付近)	三箇橋 西園門 三箇北 藤野IC
20 国道139号～富士比羅線 (富士市高島付近～富士市伝法付近～富士市高島付近)	藤野北 富士IC 伝法次 富士IC
21 田子浦沼富士インター線 (富士市高島付近～富士市高島付近)	田子浦沼富士IC 中村町 富士IC
22 田子浦沼富士インター～市道(富士市大通り) (富士市高島付近～富士市大通り付近)	富士IC 中村町 藤原 藤原
23 国道1号 (富士市藤原付近～富士市早川付近)	藤原 中央通 宮島東 早川
24 駿河富士停車場線～富士停車場線 (富士市宮島東付近～富士市宮島東付近)	宮島東 富士本町 橋下
25 富士山比羅線 (富士市下橋下付近～富士市山比羅西付近)	富士山比羅西 小泉宮 中山
26 国道139号 (富士市山比羅山道入口付近～富士市小泉付近)	中山 東阿奈地 登山道入口 小泉宮 小泉境
27 国道139号 (富士市小泉宮付近～富士市小泉境付近)	小泉宮 小泉境



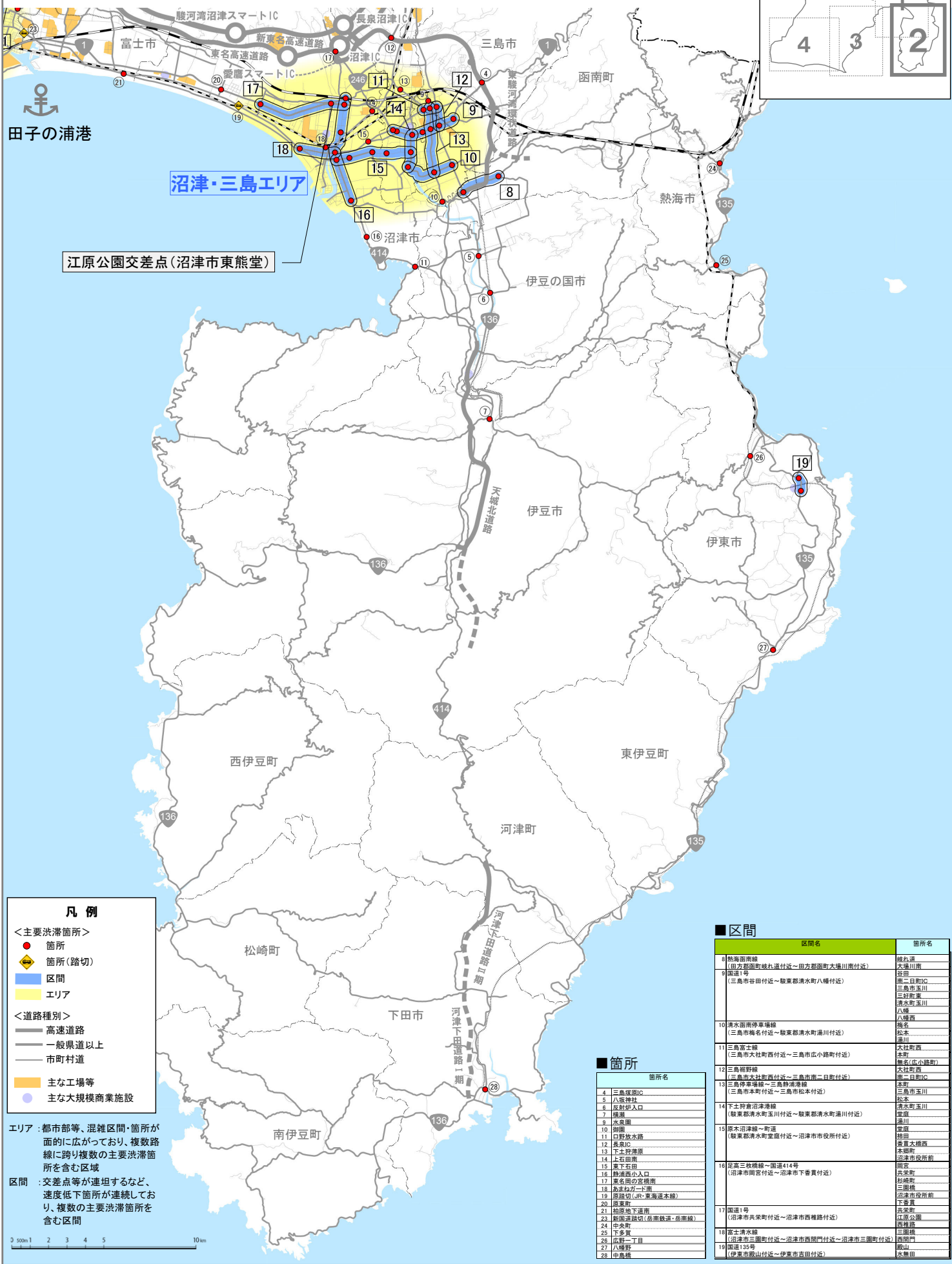
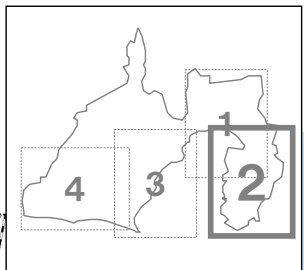
- 凡例**
- <主要渋滞箇所>
 - 箇所
 - ◆ 箇所(踏切)
 - 区間
 - エリア
 - <道路種別>
 - 高速道路
 - 一般県道以上
 - 市町村道
 - 主な工場等
 - 主な大規模商業施設

エリア：都市部等、混雑区間・箇所が面的に広がっており、複数路線に跨り複数の主要渋滞箇所を含む区域
 区間：交差点等が連なりなど、速度低下箇所が連続しており、複数の主要渋滞箇所を含む区間



2

静岡県南東部



- 凡例**
- <主要渋滞箇所>
 - 箇所
 - ◆ 箇所(踏切)
 - 区間
 - エリア
 - <道路種別>
 - 高速道路
 - 一般県道以上
 - 市町村道
 - 主な工場等
 - 主な大規模商業施設

エリア : 都市部等、混雑区間・箇所が面的に広がっており、複数路線に跨り複数の主要渋滞箇所を含む区域

区間 : 交差点等が連坦するなど、速度低下箇所が連続しており、複数の主要渋滞箇所を含む区間

■ 区間

区間名	箇所名
8 熱海南線 (田方郡御所崎北道付近～田方郡御所大場川南付近)	熱丸道 大場川南
9 国道1号 (三島市谷田付近～駿東郡清水町八幡付近)	谷田 沼二日野IC 三島市玉川 三好町東 清水町玉川 八幡 八幡西
10 清水南停車場線 (三島市梅名付近～駿東郡清水町湯川付近)	梅名 松本 湯川
11 三島富士線 (三島市大社町西付近～三島市広小路付近)	大社町西 本町 梅名(広小路西)
12 三島裾野線 (三島市大社町西付近～三島市沼二日野付近)	大社町西 沼二日野IC 本町
13 三島停車場線～三島野清港線 (三島市本町付近～三島市松本付近)	三島市玉川 松本
14 下土狩着沼津港線 (駿東郡清水町玉川付近～駿東郡清水町湯川付近)	清水町玉川 湯川
15 原水沼津線～町道 (駿東郡清水町堂原付近～沼津市役所付近)	堂原 柳田 清水大橋西 本郷町 沼津市役所前
16 京浜三枚橋線～国道414号 (沼津市岡宮付近～沼津市下妻付近)	岡宮 共栄町 杉崎町 三原橋 沼津市役所前 下妻
17 国道1号 (沼津市共栄町付近～沼津市西権路付近)	共栄町 以心公園 西権路
18 富士清水線 (沼津市三國町付近～沼津市西門付近～沼津市三國町付近)	三國橋 西門 沼津135号
19 国道135号 (伊東市殿山付近～伊東市吉田付近)	殿山 水無田

■ 箇所

箇所名
4 三島環状IC
5 八景神社
6 反針出入口
7 橋
8 水島園
9 御園
10 白野放水路
11 東下石田
12 東名道の宮橋
13 下土狩渡原
14 上石田
15 東下石田
16 東名道の宮橋
17 東名道の宮橋
18 東名道の宮橋
19 沼津西IC(東海道本線)
20 沼津西IC
21 沼津西IC
22 沼津西IC
23 沼津西IC
24 沼津西IC
25 沼津西IC
26 沼津西IC
27 沼津西IC
28 沼津西IC

3 静岡県中部

凡例

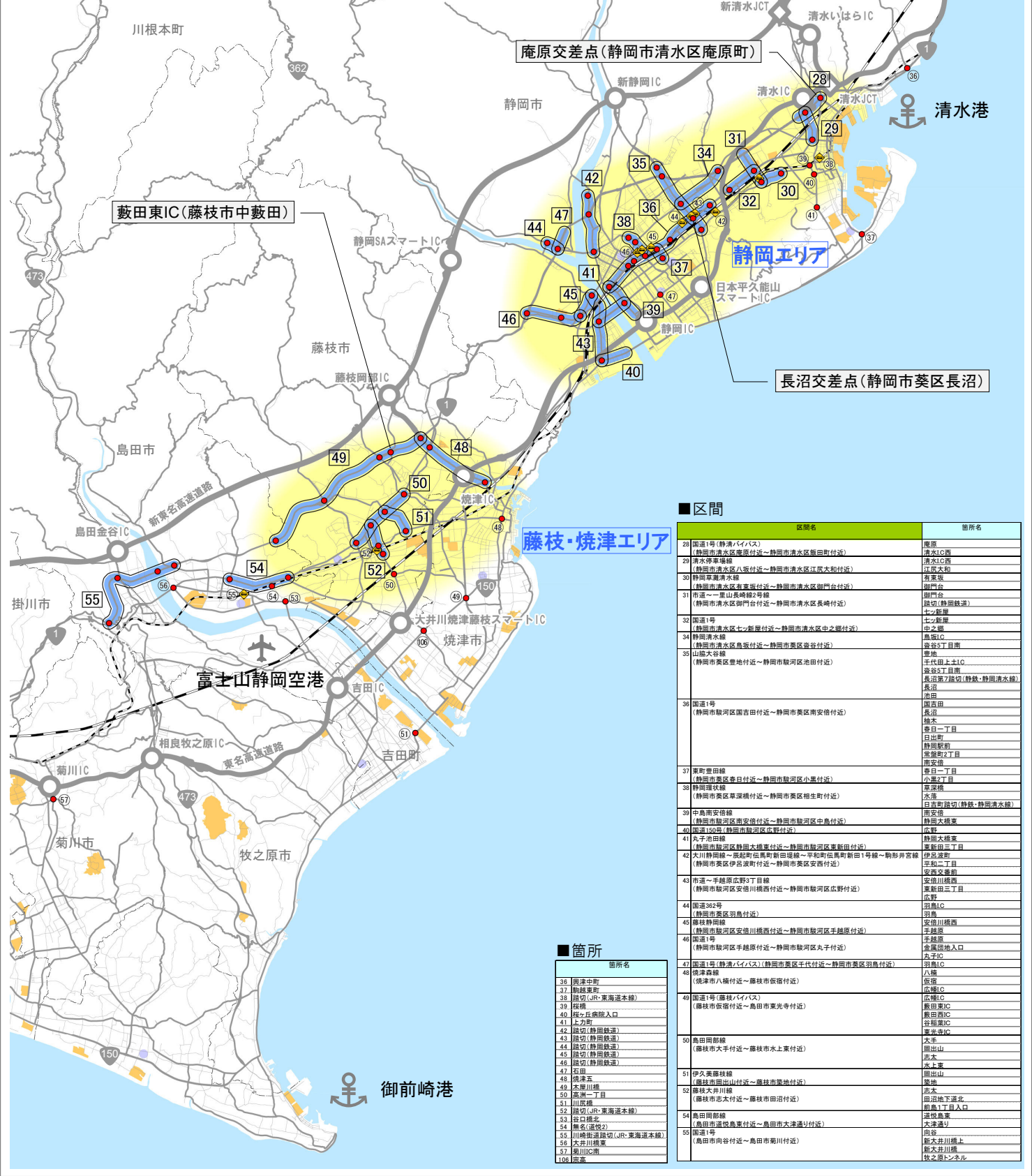

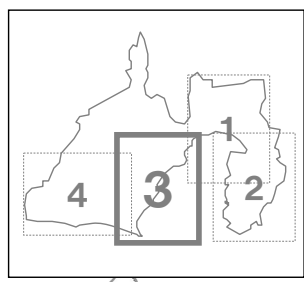
<主要渋滞箇所>

- 箇所
- ◆ 箇所(踏切)
- 区間
- エリア

<道路種別>

- 高速道路
- 一般県道以上
- 市町村道
- 主な工場等
- 主な大規模商業施設

エリア：都市部等、混雑区間・箇所が面的に広がっており、複数路線に跨り複数の主要渋滞箇所を含む区域
 区間：交差点等が連坦するなど、速度低下箇所が連続しており、複数の主要渋滞箇所を含む区間

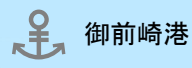


■ 区間

区間名	箇所名
28 国道1号(静清バイパス)	清水IC西
(静岡市清水区東谷付近～静岡市清水区徳田町付近)	清水IC南
29 清水停車場	江尻大和
(静岡市清水区八坂付近～静岡市清水区江尻大和付近)	前田谷
30 静岡東清水線	有東坂
(静岡市清水区有東坂付近～静岡市清水区御門台付近)	御門台
31 市道一里山長崎線2号線	踏切(静岡鉄道)
(静岡市清水区御門台付近～静岡市清水区長崎付近)	中ノ郷
32 国道1号	鳥坂IC
(静岡市清水区七ツ新屋付近～静岡市清水区中之郷付近)	鎌谷5丁目
34 静岡清水線	鎌谷2丁目
(静岡市清水区鳥坂付近～静岡市清水区菅谷付近)	千代田土山IC
35 山崎支線	鎌谷3丁目
(静岡市清水区鳥坂付近～静岡市清水区池田付近)	長沼第7踏切(静鉄・静岡清水線)
36 国道1号	長沼
(静岡市駿河区国吉田付近～静岡市駿河区南安付近)	長沼
37 東町豊田線	豊日一丁目
(静岡市駿河区春日付近～静岡市駿河区小黒付近)	日出町
38 静岡清水線	野原駅前
(静岡市清水区草深橋付近～静岡市清水区相生町付近)	野原2丁目
39 中島南安宿線	雨安橋
(静岡市清水区南安宿付近～静岡市清水区中島付近)	白子池田線
40 国道150号(静岡市駿河区広野付近)	静岡大橋東
41 丸子池田線	静岡大橋東
(静岡市駿河区静岡大橋東付近～静岡市駿河区保原新田付近)	保原2丁目
42 大川静清線	保原2丁目
(静岡市清水区保原新田付近～静岡市清水区伊呂波付近)	三和二丁目
(静岡市清水区伊呂波付近～静岡市清水区安西付近)	安西交差前
43 市道一子越原広野3丁目線	安西川橋西
(静岡市駿河区安西川橋西付近～静岡市駿河区広野付近)	安西川橋東
44 国道362号	沼島IC
(静岡市駿河区沼島付近)	沼島
45 静岡清水線	沼島川橋西
(静岡市駿河区安西川橋西付近～静岡市駿河区手越原付近)	手越原
46 国道1号	手越原
(静岡市駿河区手越原付近～静岡市駿河区丸子付近)	奥島橋入口
47 国道1号(静清バイパス)	沼島IC
(静岡市清水区千代付近～静岡市清水区沼島付近)	八橋
48 焼津線	飯沼
(焼津市八幡付近～焼津市飯沼付近)	沼島IC
49 国道1号(藤枝バイパス)	広橋IC
(藤枝市飯沼付近～島田市東光寺付近)	飯田東IC
50 島田岡部線	飯田西IC
(藤枝市大寺付近～藤枝市水上東付近)	東光寺IC
51 伊予美藤枝線	大寺
(藤枝市岡部山付近～藤枝市築地付近)	岡部山
52 藤枝大井川線	岡部山
(藤枝市志太付近～藤枝市田沼付近)	水上東
53 伊予美藤枝線	岡部山
(藤枝市岡部山付近～藤枝市築地付近)	岡部山
54 島田岡部線	飯田東IC
(島田市飯田東付近～島田市大津渡付近)	大津渡
55 国道1号	沼島
(島田市向谷付近～島田市菊川付近)	新大井川橋上
	新大井川橋
	沼之原トナリ

■ 箇所

箇所名
36 長津中町
37 焼津駅前
38 踏切(JR・東海道本線)
39 焼津
40 桜ヶ丘病院入口
41 上ノ町
42 踏切(静岡鉄道)
43 踏切(静岡鉄道)
44 踏切(静岡鉄道)
45 踏切(静岡鉄道)
46 踏切(静岡鉄道)
47 沼島
48 沼島
49 木更川橋
50 高瀬一丁目
51 川口橋
52 踏切(JR・東海道本線)
53 谷口橋北
54 無名(踏切2)
55 川崎町踏切(JR・東海道本線)
56 大宮川橋東
57 菊川IC南
106 原産



4 静岡県西部

凡例

<主要渋滞箇所>

● 箇所

◆ 箇所(踏切)

■ 区間

■ エリア

<道路種別>

— 高速道路

— 一般県道・指定市市道以上

— 市町村道

■ 主な工場等

● 主な大規模商業施設

エリア：都市部等、混雑区間・箇所が面的に広がっており、複数路線に跨り複数の主要渋滞箇所を含む区域

区間：交差点等が連坦するなど、速度低下箇所が連続しており、複数の主要渋滞箇所を含む区間



区間

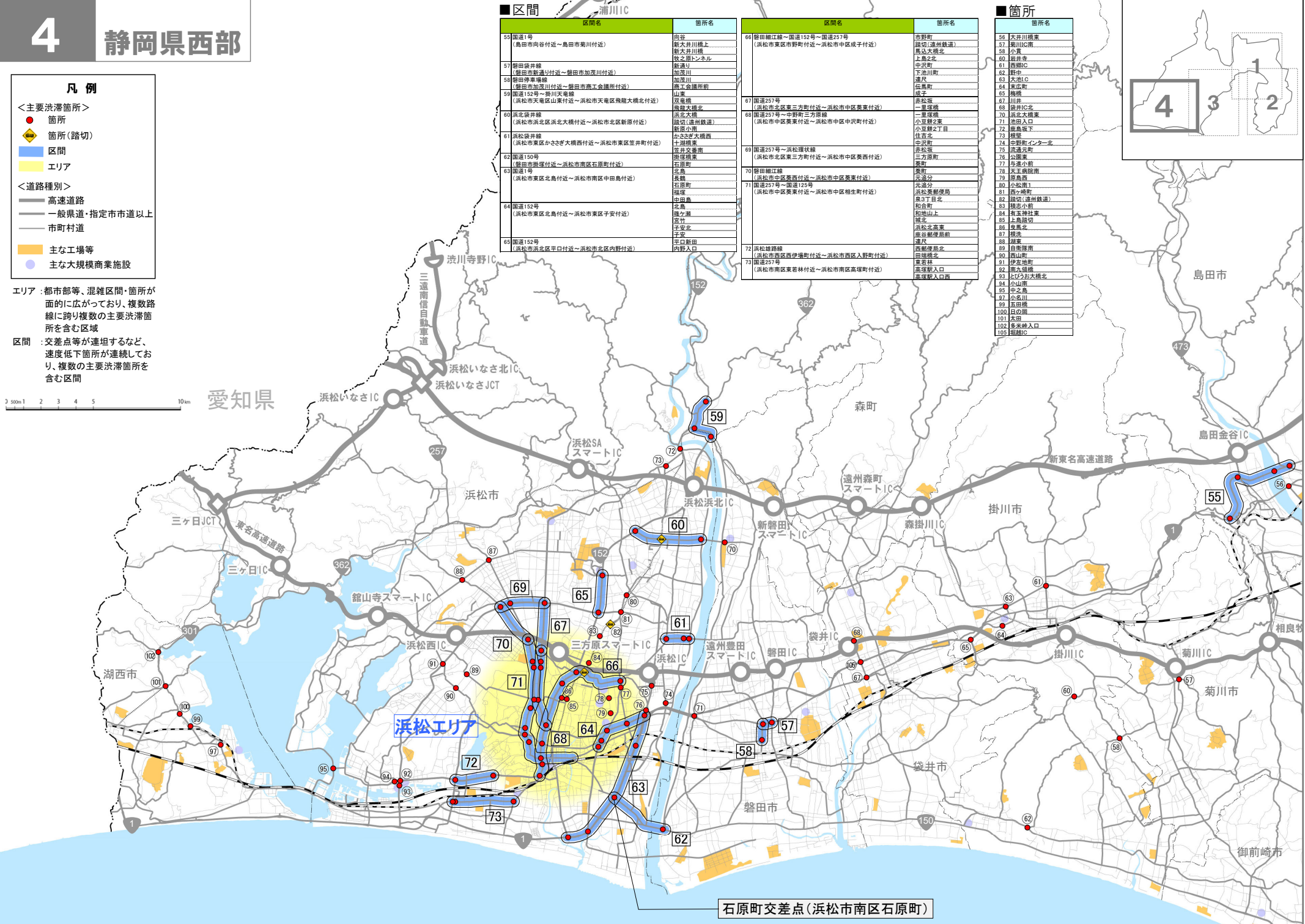
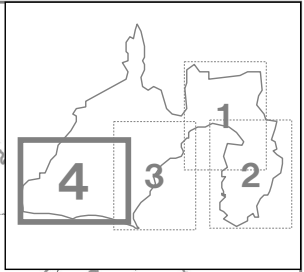
区間名	箇所名
55 国道1号 (島田市向谷付近～島田市菊川付近)	島笠 新大井川橋上 新大井川橋 牧之原トンネル
57 磐田線 (磐田市野津付近～磐田市加茂川付近)	新湯沢 加茂川 加茂川
58 磐田停車場線 (磐田市加茂川付近～磐田市西工芸会館付近)	西工芸会館前
59 国道152号～掛川交差点 (浜松市天竜区山梨付近～浜松市天竜区飛龍大橋北付近)	双竜橋 飛龍大橋北 飛龍大橋
60 浜北線 (浜松市浜北区浜北大橋付近～浜松市浜北区新原付近)	浜北大橋 陸田(津州鉄道) 新原小南
61 浜松線 (浜松市東区かきぎ大橋西付近～浜松市東区笠井町付近)	かきぎ大橋西 十湖橋東 笠井(津州鉄道)
62 国道150号 (磐田市御座付付近～浜松市南区石原町付近)	御座橋東 石原町 北島
63 国道1号 (浜松市東区北島付近～浜松市南区中田島付近)	北島 石原町 福橋 中田島 北島
64 国道152号 (浜松市東区北島付近～浜松市東区子安付近)	徳ヶ瀬 窪北 子安 子安
65 国道152号 (浜松市浜北区平口付近～浜松市浜北区内野付近)	平口新田 内野入口

箇所

箇所名	箇所名
66 磐田線江籠～国道152号～国道257号 (浜松市東区市野町付近～浜松市中区成子付近)	市野町 陸田(津州鉄道) 馬込大橋北 上島2北 中沢町 下谷川町 津尺 佐藤町 佐藤子 浜松坂
67 国道257号 (浜松市浜北区東三方町付近～浜松市中区東葉付近)	一里塚橋 一里塚橋 小宮野2東 小宮野2丁目 住吉北 中沢町 浜松
68 国道257号～中野町三方原線 (浜松市中区東葉付近～浜松市中区中沢町付近)	三方原町 三方原町 三方原町
69 国道257号～浜松環状線 (浜松市浜北区東三方町付近～浜松市中区西葉付近)	磐田 磐田 元通分
70 磐田線江籠 (浜松市東区西葉付近～浜松市中区東葉付近)	磐田 元通分
71 国道257号～国道125号 (浜松市中区東葉付近～浜松市中区相生町付近)	元通分 浜松会館前 浜3丁目北 和合町 和地山上 堀北 浜松北高東 藤巻北 藤巻 藤巻
72 浜松環状線 (浜松市西区西伊藤町付近～浜松市西区内野町付近)	西野橋北 田原橋北
73 国道257号 (浜松市南区東若林付近～浜松市南区高塚町付近)	東若林 高塚入口 高塚入口西

箇所

箇所名	箇所名
56 大井川橋東	56 大井川橋東
57 新川橋	57 新川橋
58 小貫	58 小貫
60 御井寺	60 御井寺
61 西畑IC	61 西畑IC
62 野中	62 野中
63 大池IC	63 大池IC
64 東広町	64 東広町
65 橋橋	65 橋橋
67 川井	67 川井
68 塚井IC北	68 塚井IC北
70 浜北大橋東	70 浜北大橋東
71 池田入口	71 池田入口
72 鹿島坂下	72 鹿島坂下
73 橋橋	73 橋橋
74 中沢町	74 中沢町
75 津島北町	75 津島北町
76 公園東	76 公園東
77 舟渡小前	77 舟渡小前
78 天玉病院前	78 天玉病院前
79 原島西	79 原島西
80 小松原1	80 小松原1
81 西ヶ崎町	81 西ヶ崎町
82 藤田(津州鉄道)	82 藤田(津州鉄道)
83 橋巻小前	83 橋巻小前
84 有玉神社東	84 有玉神社東
85 上島橋西	85 上島橋西
86 藤巻北	86 藤巻北
87 橋巻	87 橋巻
88 湖東	88 湖東
89 自衛隊南	89 自衛隊南
90 西山町	90 西山町
91 伊奈地町	91 伊奈地町
92 南久保橋	92 南久保橋
93 七ヶ丘大橋北	93 七ヶ丘大橋北
94 小山西	94 小山西
95 中之島	95 中之島
97 小名川	97 小名川
99 五田橋	99 五田橋
100 日の原	100 日の原
101 木田	101 木田
102 多米橋入口	102 多米橋入口
105 坂橋IC	105 坂橋IC



石原町交差点(浜松市南区石原町)