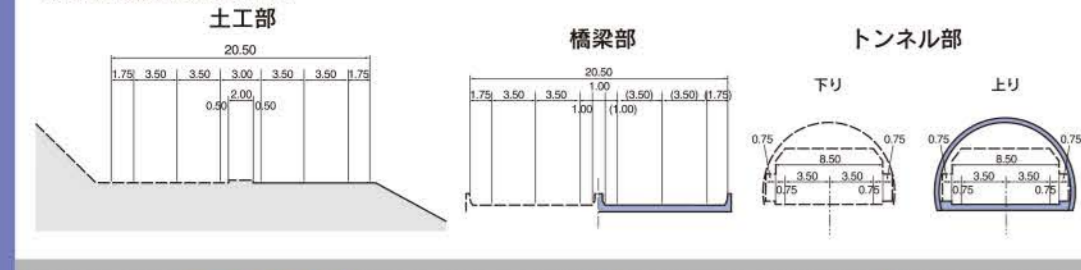
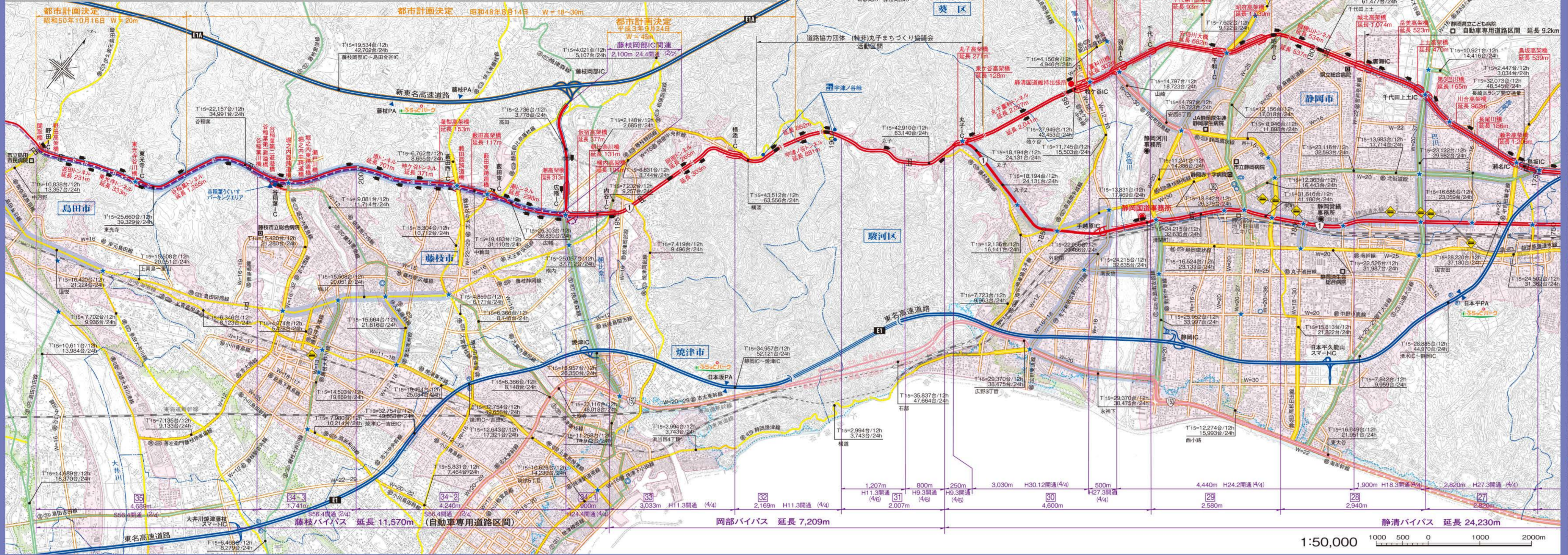
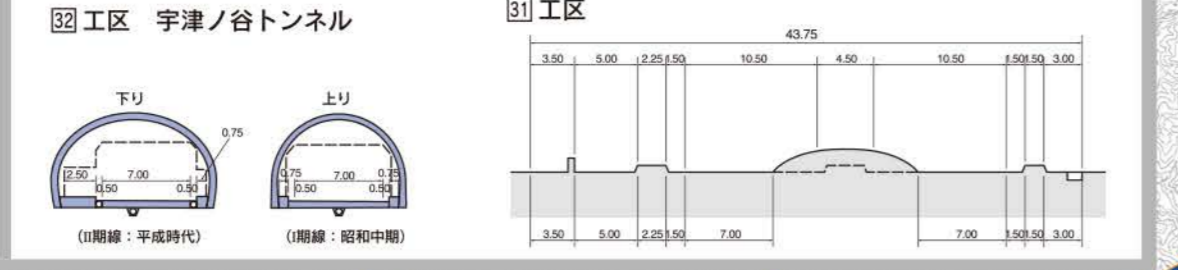


藤枝バイパス標準断面図 (1:600)  
1種3級 設計速度80km/h



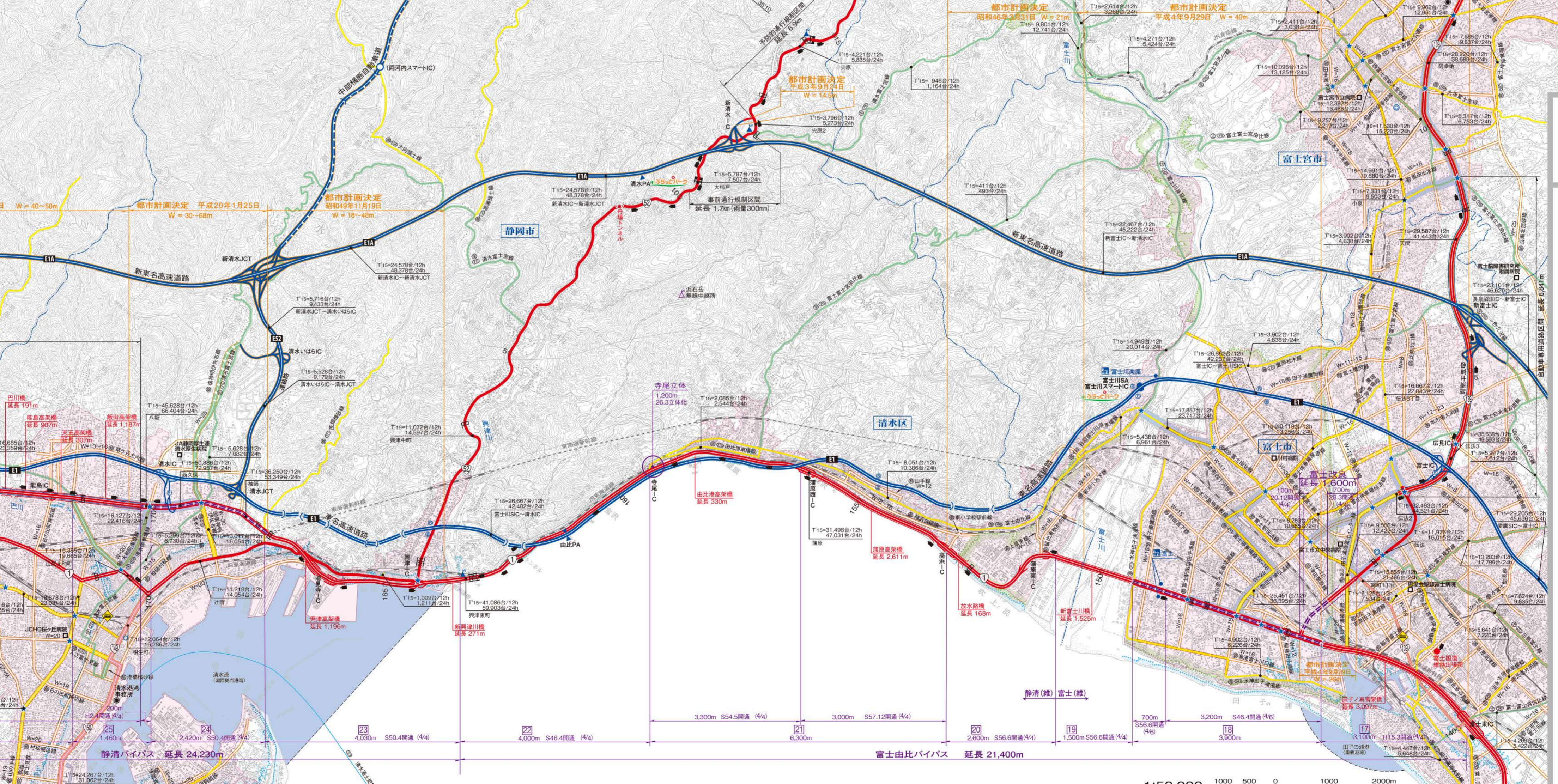
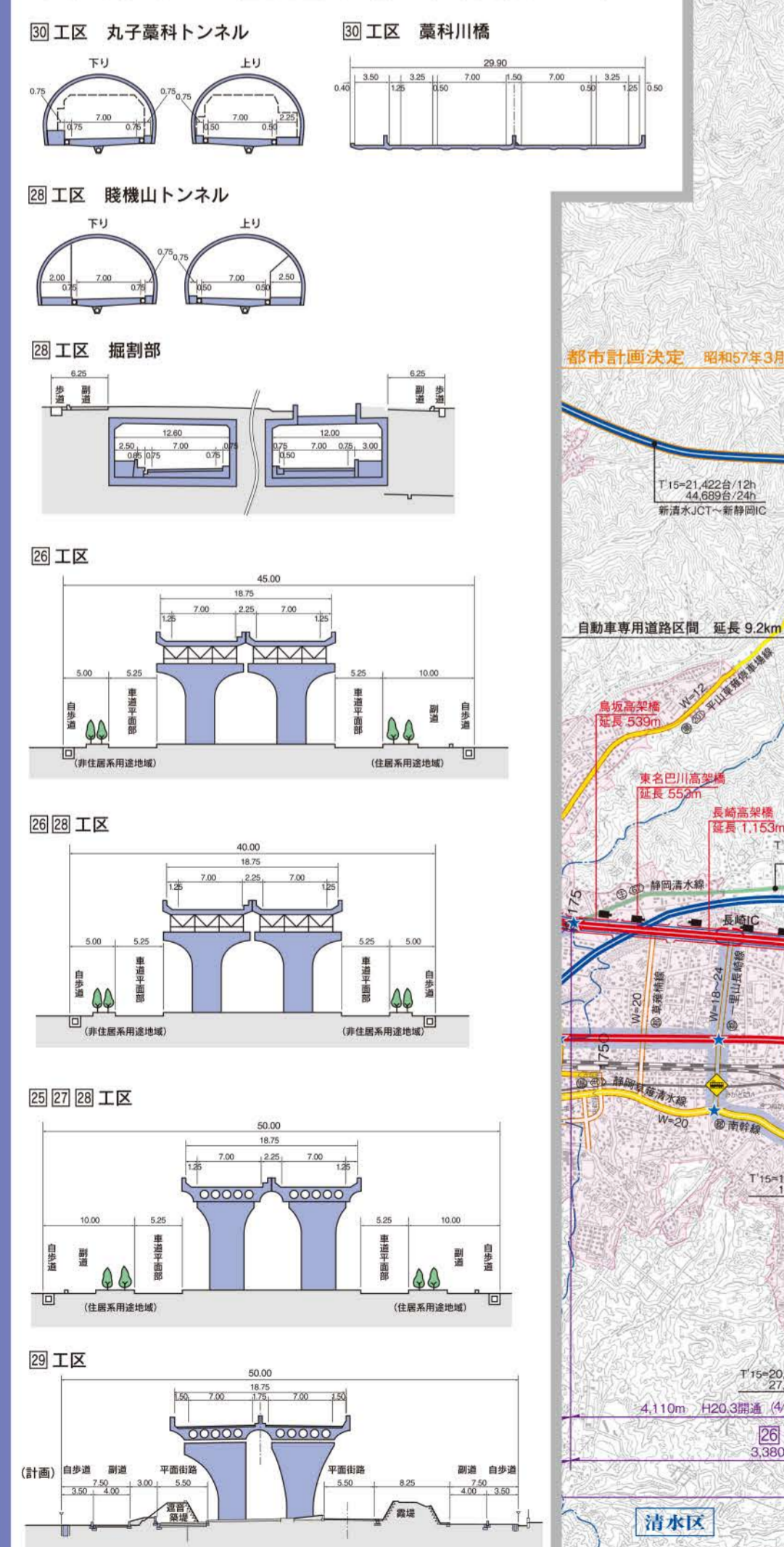
岡部バイパス標準断面図 (1:600) 3種1級 設計速度80km/h (回) 4種1級 設計速度60km/h



凡例

- 4車以上 2車線 国道 (静岡県改築区間)
- 4車以上 2車線 国道 (静岡県改築区間)
- 4車以上 2車線 国道 (直轄管理区間)
- 4車以上 2車線 国道 (直轄管理区間外)
- 4車以上 2車線 一般国道
- 4車以上 2車線 高速自動車国道
- 4車以上 2車線 有料道路
- 雨量観測所
- 通行止装置
- 津波情報板
- CCTV
- 無線中継所
- 道の駅
- 主要地方道
- 市街化区域
- 都市計画道路
- 洪水浸水想定区域<sup>#1</sup> (河川氾濫)
- 洪水浸水想定区域<sup>#2</sup> (降雨)
- <主要災害箇所>
- 区間

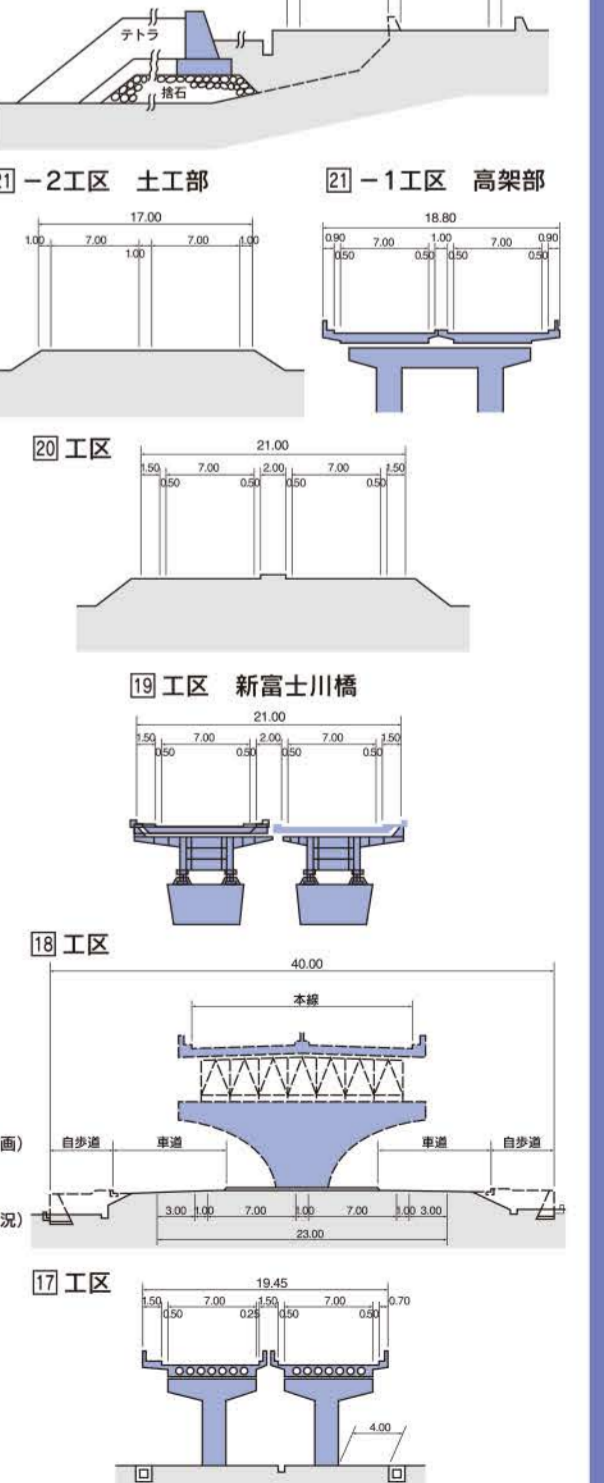
静岡バイパス標準断面図 (1:600)  
3種1級 設計速度80km/h (回) 4種1級 設計速度60km/h



富士改良標準断面図 (1:600)  
4種1級 設計速度60km/h



富士由比バイパス標準断面図 (1:600)  
3種1級 設計速度80km/h (回) 4種1級 設計速度60km/h



この地図は、国土地理院長の承認を得て、同院発行の5万1分地形図を複製したものである。(承認番号 平26第 第84号)