

# 事故危険箇所について (社会資本整備重点計画)

国土交通省 中部地方整備局

静岡国道事務所

沼津河川国道事務所

浜松河川国道事務所

静岡県

静岡市

浜松市



## 事故危険箇所について

1. 第5次事故危険箇所の進捗状況・・・・・・・・・・・・・・・・	1
2. 第6次事故危険箇所の登録予定箇所・・・・・・・・・・・・	3

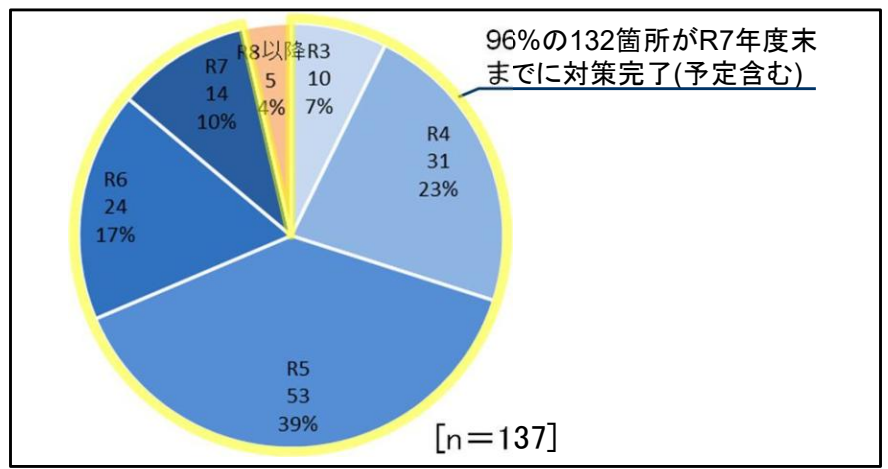
# 1 第5次事故危険箇所の進捗状況

- 静岡県内の第5次事故危険箇所は令和7年度末までに全体の96%にあたる132箇所が対策完了。  
(静岡県内全体：137箇所)
- 残る5箇所については令和8年度以降に対策完了を予定。

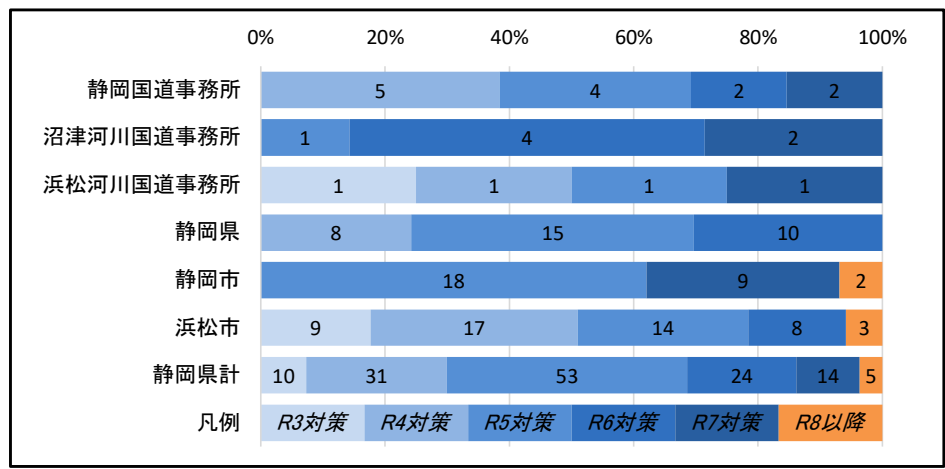
■ 道路管理者別 対策進捗状況一覧表

	対策完了年度						計
	R3	R4	R5	R6	R7(予定含む)	R8以降	
静岡国道事務所		5	4	2	2		13
沼津河川国道事務所			1	4	2		7
浜松河川国道事務所	1	1	1		1		4
静岡県		8	15	10			33
静岡市			18		9	2	29
浜松市	9	17	14	8		3	51
静岡県内計	10	31	53	24	14	5	137
静岡県内(累計)	10	41	94	118	132	137	

■ 対策実施年の内訳



■ 道路管理者別 対策進捗箇所



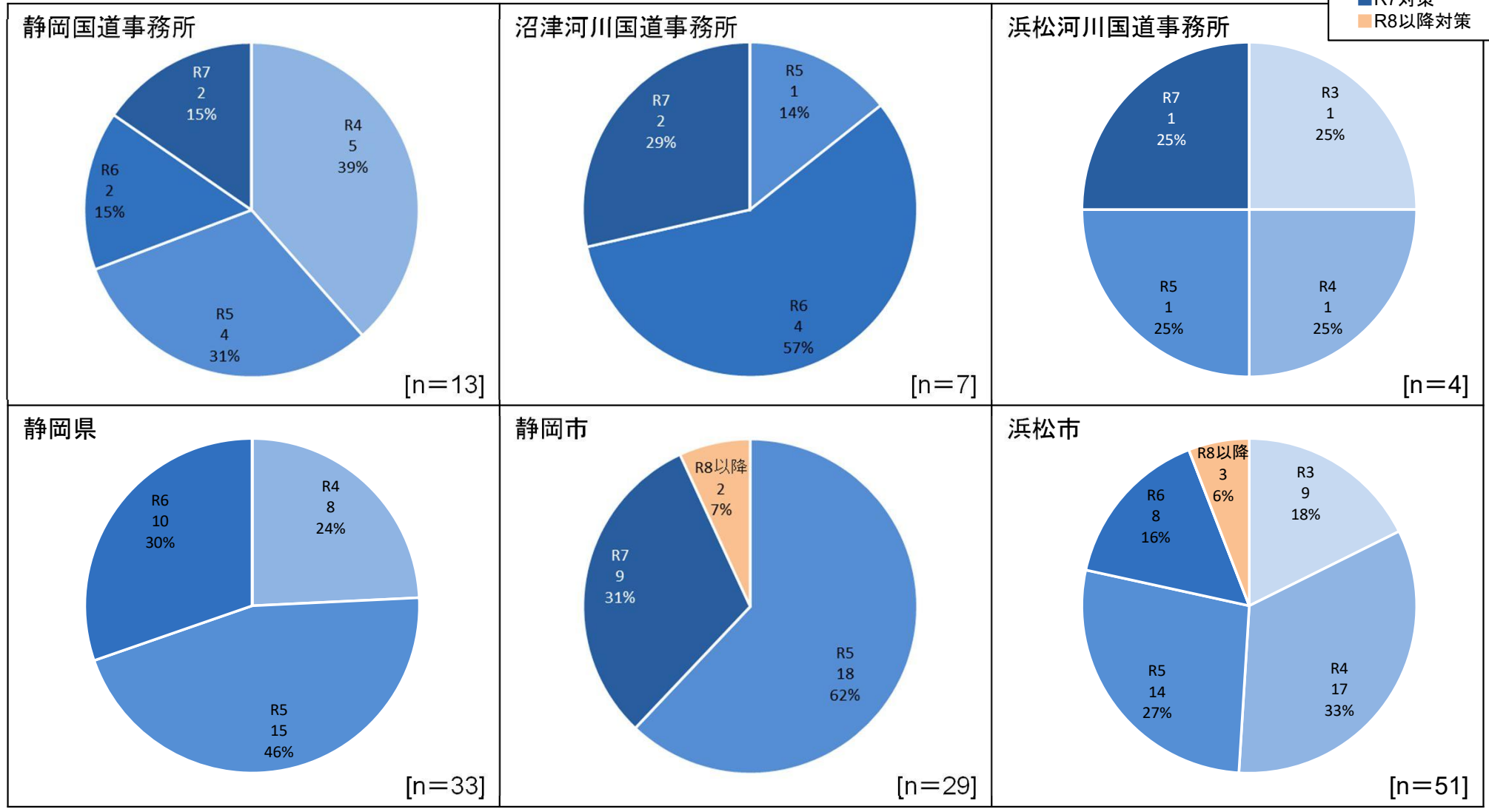
# 1

## 第5次事故危険箇所の進捗状況

対策時期(予定含む)

- R3対策
- R4対策
- R5対策
- R6対策
- R7対策
- R8以降対策

### 道路管理者別 対策実施年の内訳



第5次事故危険箇所は令和7年度内までに対策実施を予定している取り組み。  
 作業部会においては、令和8年度以降対策実施を予定する箇所における対策スケジュールを各道路管理者より報告頂きたい。



# 第6次事故危険箇所の登録予定箇所

- 令和7年度は第6次事故危険箇所の「登録予定箇所」として静岡県内全体で135箇所を抽出。
- 令和8年度以降は登録・公表を行い、順次交通安全対策を実施予定。

※箇所数は全て令和8年2月時点での登録予定箇所  
確定時期は令和8年5月頃の閣議決定を想定

## ■第6次事故危険箇所 抽出基準

下記の抽出基準AおよびBに基づいて「登録予定箇所」を抽出

**【抽出基準A】**

- ・過去4年間（令和2～5年）における平均的な交通事故発生状況について、以下の3条件を全て満たす箇所を抽出

死傷事故率が100件/億台扣以上 かつ  
重大事故率が10件/億台扣以上 かつ  
死亡事故率が1件/億台扣以上

**【抽出基準B】**

- ・抽出基準Aに該当しない箇所のうち、ETC2.0等のビッグデータを活用して判明した潜在的な危険箇所等、地域の課題や特徴を踏まえ、特に緊急的、集中的な対策が必要な箇所を抽出

損保協会 交通事故多発地点  
歩行者(高齢者)事故発生地点  
自転車(中高生)事故発生地点 ……など

## ■第6次事故危険箇所 道路管理者別 登録予定箇所数

静岡県内全体で抽出基準Aに基づき58箇所、抽出基準Bに基づき77箇所の計135箇所を「登録予定箇所」として抽出

	静岡 国道事務所	沼津河川 国道事務所	浜松河川 国道事務所	静岡県	静岡市	浜松市	計
<b>抽出基準A</b>	5	5	1	25	10	12	58
<b>抽出基準B</b>	21	5	6	0	4	41	77
<b>計</b>	<b>26</b>	<b>10</b>	<b>7</b>	<b>25</b>	<b>14</b>	<b>53</b>	<b>135</b>

事故危険区間に選ばれていない箇所は、令和8年度に新規事故危険区間へと選定を行う。  
(静岡国道14区間、沼津河川国道3区間、浜松河川国道4区間)

■静岡県内の事故危険箇所(R3年度指定)における事故発生状況

- ・静岡県内の幹線道路の事故危険箇所として、令和4年3月に137箇所を選定(うち直轄路線 24箇所)
- ・事故危険箇所における対策実施状況は、令和7年度末時点(令和8年4月)で132箇所が対策を実施済み(96%)
- ・残る5箇所に対しては令和8年度以降に対策実施を想定。

参考資料6-1

対策実施年(予定含む)	R3	R4	R5	R6	R7	R8以降	計
経過観察中	10	31	49	21	7	0	118
事業中	0	0	0	0	6	2	8
対策検討中	0	0	0	0	1	3	4
道路管理者の対策なし	0	0	4	3	0	0	7
計	10	31	53	24	14	5	137
累計	10	41	94	118	132	137	-

No	道路種別	道路管理者	路線名	交差点/単路	地点名	対策完了年度	状況	備考欄	選定時 事故状況(H27-H30)		最新 事故状況(R2-R5)	
									死傷事故件数(件/4年)	死傷事故率(件/億台キロ)	死傷事故件数(件/4年)	死傷事故率(件/億台キロ)
1	一般国道(指定区間内)	静岡国道事務所	139号	交差点	富士市浅間上町21-45(国久保2丁目交差点)	R4	経過観察中	R4追加対策実施	17	727.1	7	361.4
2	一般国道(指定区間内)	静岡国道事務所	139号	交差点	富士宮市小泉21491(小泉若宮交差点)	R4	経過観察中	R4対策実施	19	336.4	22	427.1
3	一般国道(指定区間内)	静岡国道事務所	139号	交差点	富士宮市東阿幸地62(阿幸地交差点)	R6	経過観察中	R6対策実施	22	389.5	10	194.1
4	一般国道(指定区間内)	静岡国道事務所	139号(西富士道路)	交差点	富士市伝法522(広見IC交差点)	R7	事業中	R7対策実施	20	84.2	16	55.7
5	一般国道(指定区間内)	静岡国道事務所	139号	交差点	富士宮市東阿幸地615(東阿幸地交差点)	R4	経過観察中	R4追加対策実施	22	389.5	14	271.8
6	一般国道(指定区間内)	静岡国道事務所	139号	交差点	富士宮市小泉1785-4(妙円寺前交差点)	R4	経過観察中	R4追加対策実施	22	389.5	8	155.3
7	一般国道(指定区間内)	沼津河川国道事務所	1号	交差点	三島市玉川(三好町西交差点)	R6	経過観察中	R6対策実施	19	295.2	8	136.4
8	一般国道(指定区間内)	沼津河川国道事務所	1号	交差点	沼津市原1549(原東町交差点)	R6	経過観察中	R6対策実施	42	638.3	21	309.4
9	一般国道(指定区間内)	沼津河川国道事務所	1号	交差点	沼津市(西添町交差点)	R6	経過観察中	R6対策実施	13	197.6	9	132.6
10	一般国道(指定区間内)	沼津河川国道事務所	1号	交差点	駿東郡清水町八幡179(八幡東交差点)	R7	経過観察中	R7対策実施	24	372.9	12	204.5
11	一般国道(指定区間内)	沼津河川国道事務所	1号	交差点	駿東郡清水町八幡129(八幡西交差点)	R7	経過観察中	R7対策実施	22	341.9	31	528.4
12	一般国道(指定区間内)	静岡国道事務所	1号(岡部バイパス)	交差点	静岡市駿河区丸子5471(二軒家交差点)	R5	経過観察中	R5対策実施	18	195.3	25	266.8
13	一般国道(指定区間内)	静岡国道事務所	1号(静清現道区間)	交差点	静岡市清水区二の丸町6(二の丸交差点)	R7	対策検討中	R7対策実施	17	592.1	7	256.1
14	一般国道(指定区間内)	静岡国道事務所	1号(静清現道区間)	交差点	静岡市葵区日出町2-1(日出町交差点)	R6	経過観察中	R6対策実施	33	548.9	26	545.7
15	一般国道(指定区間内)	静岡国道事務所	1号(静清現道区間)	交差点	静岡市葵区昭和町10-4(常磐町2丁目交差点)	R5	経過観察中	R5追加対策実施	35	582.1	33	692.7
16	一般国道(指定区間内)	浜松河川国道事務所	1号(浜松バイパス)	交差点	浜松市南区石原町581(石原町交差点)	R5	経過観察中	R5対策実施	21	355.8	26	462.8
17	一般国道(指定区間内)	浜松河川国道事務所	1号(浜松バイパス)	交差点	浜松市南区芳川町(芳川交差点)	R3	経過観察中	R3対策実施	25	479.6	10	223.9
18	一般国道(指定区間内)	浜松河川国道事務所	1号(浜松バイパス)	交差点	浜松市東区長鶴町255(長鶴交差点)	R4	経過観察中	R4追加対策実施	30	508.3	23	409.4
19	一般国道(指定区間内)	浜松河川国道事務所	1号(浜松バイパス)	交差点	浜松市東区中野町2546(中野町IC交差点)	R7	経過観察中	R7対策実施	10	362.8	6	217.1
20	一般国道(指定区間内)	静岡国道事務所	1号(岡部バイパス)	交差点	静岡市駿河区丸子(赤目ヶ谷西交差点)	R5	経過観察中	R5対策実施	30	325.4	17	181.4
21	一般国道(指定区間内)	静岡国道事務所	1号(静清バイパス)	交差点	静岡市葵区東瀬名町15-15(鳥坂IC交差点)	R5	経過観察中	R5対策実施	16	2,009.7	11	1,800.7
22	一般国道(指定区間内)	沼津河川国道事務所	246号	交差点	御殿場市(上新田交差点)	R6	経過観察中	R6対策実施	7	202.1	1	31.2
23	一般国道(指定区間内)	沼津河川国道事務所	246号	単路	裾野市千福	R5	経過観察中	R5対策実施	7	104.1	2	28.5
24	一般国道(指定区間内)	静岡国道事務所	52号	単路	静岡市清水区八木間町16571~1662-10	R4	経過観察中	R4対策実施	16	379.2	10	309.8
25	一般国道(指定区間外)	静岡県	135号	交差点	熱海市下多賀895-1(下多賀交差点)	R4	経過観察中	R4対策実施	6	207.5	5	195.8
26	一般国道(指定区間外)	静岡県	136号	交差点	田方郡函南町間宮404-1(大場川南交差点)	R4	経過観察中	R4対策実施	22	1,070.1	17	485.8
27	一般国道(指定区間外)	静岡市	149号	単路	静岡市清水区入船町11番地~静岡市清水区入船町14番地	R7対策予定	事業中	R7対策実施	8	183.9	3	65.2
28	一般国道(指定区間外)	静岡県	150号	交差点	磐田市白羽4-1(白羽交差点)	R5	経過観察中	R5対策実施	8	228.5	3	112.6

■静岡県内の事故危険箇所(R3年度指定)における事故発生状況

- ・静岡県内の幹線道路の事故危険箇所として、令和4年3月に137箇所を選定(うち直轄路線 24箇所)
- ・事故危険箇所における対策実施状況は、令和7年度末時点(令和8年4月)で132箇所が対策を実施済み(96%)
- ・残る5箇所に対しては令和8年度以降に対策実施を想定。

参考資料6-1

対策実施年(予定含む)	R3	R4	R5	R6	R7	R8以降	計
経過観察中	10	31	49	21	7	0	118
事業中	0	0	0	0	6	2	8
対策検討中	0	0	0	0	1	3	4
道路管理者の対策なし	0	0	4	3	0	0	7
計	10	31	53	24	14	5	137
累計	10	41	94	118	132	137	-

No	道路種別	道路管理者	路線名	交差点/単路	地点名	対策完了年度	状況	備考欄	選定時 事故状況(H27-H30)		最新 事故状況(R2-R5)	
									死傷事故件数(件/4年)	死傷事故率(件/億台キロ)	死傷事故件数(件/4年)	死傷事故率(件/億台キロ)
29	一般国道(指定区間外)	静岡県	150号	交差点	焼津市大村新田466-3(小土IC交差点)	R5	経過観察中	R5対策実施	18	256.8	12	222.3
30	一般国道(指定区間外)	静岡県	150号	交差点	焼津市三右衛門新田380-4(三右衛門新田交差点)	R6	道路管理者の対策なし	R6対策実施(公安)	16	299.7	13	276.2
31	一般国道(指定区間外)	静岡市	150号	単路	静岡市駿河区中島871番地~静岡市駿河区中島905番地	R5	経過観察中	R5対策実施	8	117.7	2	31.4
32	一般国道(指定区間外)	静岡市	150号	交差点	静岡市駿河区下川原5丁目36番地(南安倍川橋西交差点)	R5	経過観察中	R5対策実施	10	178.0	16	307.5
33	一般国道(指定区間外)	静岡市	150号	単路	静岡市駿河区高松2663番地~静岡市駿河区高松3424番地	R5	経過観察中	R5対策実施	1	114.4	5	49.3
34	一般国道(指定区間外)	浜松市	152号(東海道)	交差点	浜松市東区宮竹町266(宮竹町交差点)	R3	経過観察中	R3対策実施	40	624.1	13	201.5
35	一般国道(指定区間外)	浜松市	152号(東海道)	交差点	浜松市東区植松町1465-8(子安交差点)	R3	経過観察中	R3対策実施	19	585.1	9	286.8
36	一般国道(指定区間外)	浜松市	152号(東海道)	交差点	浜松市中区中央三丁目15-1(松江交差点)	R4	経過観察中	R4対策実施	17	516.6	16	516.1
37	一般国道(指定区間外)	浜松市	152号(飛龍街道)	交差点	浜松市中区高林一丁目12-12(交差点名なし)	R3	経過観察中	R3対策実施	13	257.1	14	296.1
38	一般国道(指定区間外)	浜松市	152号(東海道)	交差点	浜松市中区天神町8-16(交差点名なし)	R5	経過観察中	R5対策実施	6	184.8	3	95.6
39	一般国道(指定区間外)	浜松市	152号(東海道)	交差点	浜松市中区板屋町101-11(板屋町交差点)	R3	経過観察中	R3対策実施	36	1,093.9	32	1,032.1
40	一般国道(指定区間外)	浜松市	152号(東海道)	交差点	浜松市中区相生町12-3(相生橋交差点)	R4	経過観察中	R4対策実施	16	492.7	9	286.8
41	一般国道(指定区間外)	浜松市	152号(東海道)	単路	浜松市東区植松町15~155-2	R5	経過観察中	R5対策実施	12	267.8	2	46.2
42	一般国道(指定区間外)	浜松市	152号(自動車街通り)	交差点	浜松市東区篠ヶ瀬町1160-1(交差点名なし)	R3	経過観察中	R3対策実施	25	390.0	11	170.5
43	一般国道(指定区間外)	浜松市	257号	交差点	浜松市中区小豆餅三丁目14-3(交差点名なし)	R4	経過観察中	R4対策実施	8	129.7	8	126.2
44	一般国道(指定区間外)	浜松市	257号(金指街道)	交差点	浜松市北区根洗町441-2(根洗交差点)	R5	経過観察中	R5対策実施	11	471.2	6	265.8
45	一般国道(指定区間外)	浜松市	257号(金指街道)	単路	浜松市北区初生町1264-3~838-6	R5	経過観察中	R5対策実施	12	282.0	9	210.6
46	一般国道(指定区間外)	浜松市	257号(東海道)	交差点	浜松市中区伝馬町311-14(伝馬町交差点)	R5	経過観察中	R5対策実施	23	712.7	21	690.8
47	一般国道(指定区間外)	浜松市	257号(東海道)	交差点	浜松市中区伝馬町83(旅籠町交差点)	R8対策予定	事業中		28	867.6	18	592.1
48	一般国道(指定区間外)	浜松市	257号(東海道)	交差点	浜松市中区成子町53(成子交差点)	R6	経過観察中	R6対策実施	30	929.6	31	1,019.7
49	一般国道(指定区間外)	浜松市	257号(東海道)	単路	浜松市中区伝馬町118~100	R6	経過観察中	R6対策実施	5	251.9	18	249.8
50	一般国道(指定区間外)	浜松市	257号(姫街道・本坂通り)	交差点	浜松市中区葵東一丁目5-4(浜松葵郵便局交差点)	R5	経過観察中	R5対策実施	19	801.0	18	817.5
51	一般国道(指定区間外)	浜松市	257号(姫街道・本坂通り)	交差点	浜松市中区高町212-8(交差点名なし)	R4	経過観察中	R4対策実施	7	284.9	6	267.6
52	一般国道(指定区間外)	浜松市	257号(姫街道・本坂通り)	交差点	浜松市中区鹿谷町25-7(浜松北高東交差点)	R6	経過観察中	R6対策実施	16	651.2	7	312.2
53	一般国道(指定区間外)	浜松市	257号(姫街道・本坂通り)	交差点	浜松市中区和合町55(交差点名なし)	R6	経過観察中	R6対策実施	0	0.0	6	267.6
54	一般国道(指定区間外)	浜松市	257号(姫街道・本坂通り)	単路	浜松市中区和地山二丁目17-2~27-18	R4	経過観察中	R4対策実施	11	260.3	3	77.8
55	一般国道(指定区間外)	浜松市	257号(姫街道・本坂通り)	単路	浜松市中区幸五丁目1-10~6-7	R4	経過観察中	R4対策実施	14	371.2	3	85.7
56	一般国道(指定区間外)	浜松市	257号(都田テクノロード)	交差点	浜松市北区初生町1150(浜松工業高校前交差点)	R3	経過観察中	R3対策実施	11	178.4	18	283.9

■静岡県内の事故危険箇所(R3年度指定)における事故発生状況

- ・静岡県内の幹線道路の事故危険箇所として、令和4年3月に137箇所を選定(うち直轄路線 24箇所)
- ・事故危険箇所における対策実施状況は、令和7年度末時点(令和8年4月)で132箇所が対策を実施済み(96%)
- ・残る5箇所に対しては令和8年度以降に対策実施を想定。

参考資料6-1

対策実施年(予定含む)	R3	R4	R5	R6	R7	R8以降	計
経過観察中	10	31	49	21	7	0	118
事業中	0	0	0	0	6	2	8
対策検討中	0	0	0	0	1	3	4
道路管理者の対策なし	0	0	4	3	0	0	7
計	10	31	53	24	14	5	137
累計	10	41	94	118	132	137	-

No	道路種別	道路管理者	路線名	交差点/単路	地点名	対策完了年度	状況	備考欄	選定時 事故状況(H27-H30)		最新 事故状況(R2-R5)	
									死傷事故件数(件/4年)	死傷事故率(件/億台キロ)	死傷事故件数(件/4年)	死傷事故率(件/億台キロ)
57	一般国道(指定区間外)	浜松市	257号(東海道)	単路	浜松市中区伝馬町93~83	R8対策予定	事業中		1	72.9	18	249.8
58	一般国道(指定区間外)	浜松市	257号(東海道)	単路	浜松市中区伝馬町98~94	R6	経過観察中	R6対策実施	0	0.0	18	249.8
59	一般国道(指定区間外)	浜松市	301号	交差点	浜松市西区坪井町4387(坪井町交差点)	R4	経過観察中	R4対策実施	20	740.1	19	743.1
60	一般国道(指定区間外)	浜松市	362号	単路	浜松市浜北区尾野2574-1~2583-2	R6	経過観察中	R6対策実施	4	152.2	2	43.9
61	一般国道(指定区間外)	静岡市	362号(昭和通り)	交差点	静岡市葵区本通3丁目20番地(本通3丁目交差点)	R7	経過観察中	R7対策実施	16	600.9	16	807.6
62	一般国道(指定区間外)	静岡市	362号(昭和通り)	交差点	静岡市葵区安西4丁目12番地(安西4丁目交差点)	R5	経過観察中	R5対策実施	11	402.4	20	767.5
63	一般国道(指定区間外)	静岡県	414号	交差点	伊豆の国市北江間1418(長塚橋交差点)	R4	経過観察中	R4対策実施	8	632.3	2	99.8
64	一般国道(指定区間外)	静岡県	469号	交差点	富士宮市猫沢130(交差点名なし)	R5	道路管理者の対策なし	R5対策実施(公安)	3	1,756.2	1	574.1
65	一般県道	静岡市	338号清水インター線(嶺神明通り)	交差点	静岡市清水区袖師町277番地(交差点名なし)	R7対策予定	事業中	R7対策実施	5	213.3	4	180.7
66	一般県道	静岡市	384号(久野街道)高松日出線	単路	静岡市駿河区富士見台1丁目21番地	R5	経過観察中	R5対策実施	19	562.6	13	444.1
67	一般県道	静岡市	407号(南幹線)静岡草薙清水線	交差点	静岡市清水区草薙1丁目13番地(交差点名なし)	R7対策予定	事業中	R7対策実施	10	218.4	6	165.2
68	一般県道	静岡市	407号(南幹線)静岡草薙清水線	交差点	静岡市清水区馬走北1番地(交差点名なし)	R7対策予定	事業中	R7対策実施	11	240.2	8	220.2
69	一般県道	静岡市	407号(南幹線)静岡草薙清水線	交差点	静岡市駿河区中田1丁目12番地(伊河麻神社西交差点)	R5	経過観察中	R5対策実施	14	216.5	11	170.8
70	一般県道	静岡市	407号(南幹線)静岡草薙清水線	単路	静岡市駿河区聖一色188番地~静岡市駿河区聖一色86番地	R5	経過観察中	R5対策実施	13	162.2	5	78.7
71	一般県道	静岡市	407号(南幹線)静岡草薙清水線	単路	静岡市清水区千歳町5-1	R5	経過観察中	R5対策実施	5	159.4	1	56.2
72	一般県道	静岡市	407号(南幹線)静岡草薙清水線	単路	静岡市清水区巴町7-16	R5	経過観察中	R5対策実施	10	308.8	5	272.3
73	一般県道	静岡県	足柄峠線	単路	駿東郡小山町竹之下4365	R4	経過観察中	R4対策実施	1	450.7	0	0.0
74	一般県道	浜松市	磐田細江線(姫街道)	交差点	浜松市中区葵西五丁目23-3(葵町交差点)	R5	経過観察中	R5対策実施	15	327.2	10	204.6
75	一般県道	浜松市	宇布見浜松線	交差点	浜松市西区神ヶ谷町8877-1(神ヶ谷東交差点)	R5	経過観察中	R5対策実施	10	955.9	6	615.4
76	一般県道	浜松市	宇布見浜松線	単路	浜松市中区富塚町2460-1~2878-1	R5	経過観察中	R5対策実施	8	154.8	14	171.1
77	一般県道	静岡県	小笠山総合運動公園線	交差点	掛川市領家520(交差点名なし)	R5	経過観察中	R5対策実施	6	270.8	10	360.2
78	一般県道	静岡県	島田岡部線	交差点	島田市中河町8654-3(中河町交差点)	R5	経過観察中	R5対策実施	6	193.6	9	326.2
79	一般県道	静岡県	日坂沢田線	交差点	掛川市成滝305(本村橋交差点)	R5	道路管理者の対策なし	公安対策完了	4	230.0	1	60.0
80	一般県道	静岡県	東柏原沼津線	交差点	沼津市東間門3-5-10(交差点名なし)	R5	経過観察中	R5対策実施	15	572.2	10	412.6
81	一般県道	静岡県	東柏原沼津線	単路	沼津市西間門380	R5	経過観察中	R5対策実施	9	124.7	3	46.9
82	一般県道	静岡県	藤枝停車場線	交差点	藤枝市南新屋246-11(青木交差点)	R5	経過観察中	R5対策実施	11	1,388.0	7	277.9
83	一般県道	静岡県	富士宮富士公園線	単路	富士宮市山宮3759-216~富士宮市山宮3759-52	R5	経過観察中	R5対策実施	4	295.2	0	0.0
84	一般県道	静岡県	富士富士宮線	単路	富士宮市内野1001-2~富士宮市内野1720-3	R5	経過観察中	R5対策実施	2	362.4	0	0.0

■静岡県内の事故危険箇所(R3年度指定)における事故発生状況

- ・静岡県内の幹線道路の事故危険箇所として、令和4年3月に137箇所を選定(うち直轄路線 24箇所)
- ・事故危険箇所における対策実施状況は、令和7年度末時点(令和8年4月)で132箇所が対策を実施済み(96%)
- ・残る5箇所に対しては令和8年度以降に対策実施を想定。

参考資料6-1

対策実施年(予定含む)	R3	R4	R5	R6	R7	R8以降	計
経過観察中	10	31	49	21	7	0	118
事業中	0	0	0	0	6	2	8
対策検討中	0	0	0	0	1	3	4
道路管理者の対策なし	0	0	4	3	0	0	7
計	10	31	53	24	14	5	137
累計	10	41	94	118	132	137	-

No	道路種別	道路管理者	路線名	交差点/単路	地点名	対策完了年度	状況	備考欄	選定時 事故状況(H27-H30)		最新 事故状況(R2-R5)	
									死傷事故件数(件/4年)	死傷事故率(件/億台キロ)	死傷事故件数(件/4年)	死傷事故率(件/億台キロ)
85	一般県道	静岡県	富士由比線	交差点	富士市松岡1622-1(四丁河原交差点)	R5	道路管理者の対策なし	R5対策実施(公安)	7	202.2	4	121.8
86	一般県道	静岡県	富士由比線	単路	富士市岩淵855-39~富士市岩淵977-1	R6	道路管理者の対策なし	R6対策実施(公安)	10	240.5	5	82.7
87	一般県道	静岡県	富士由比線	単路	富士市柚木321-3~富士市柚木387-4	R6	経過観察中	R6対策実施	10	143.7	5	75.8
88	一般県道	静岡県	船原西浦高原線	単路	伊豆市修善寺4270	R4	経過観察中	R4対策実施	1	909.8	0	0.0
89	一般県道	浜松市	細江浜北線	交差点	浜松市北区大原町438-2(白昭交差点)	R8対策予定	対策検討中		12	663.9	8	436.7
90	一般市道	静岡市	丸子池田線	交差点	静岡市駿河区丸子2丁目1番地(鎌田交差点)	R5	経過観察中	R5対策実施	9	618.7	10	698.1
91	一般県道	浜松市	和地山曳馬停車場線	交差点	浜松市中区住吉三丁目6-10(和合町交差点)	R6	経過観察中	R6対策実施	18	732.6	11	490.6
92	一般県道	浜松市	和地山曳馬停車場線	交差点	浜松市中区住吉三丁目12-25(住吉北交差点)	R6	経過観察中	R6対策実施	35	1,898.7	23	1,323.0
93	主要地方道(県道)	静岡市	29号梅ヶ島温泉昭和線	単路	静岡市葵区安部口新田535番地~静岡市葵区安部口新田507番地	R5	経過観察中	R5対策実施	10	229.9	5	91.4
94	主要地方道(県道)	静岡市	32号藤枝黒俣線	単路	静岡市葵区黒俣地内	R8対策予定	対策検討中	災害復旧の関係	1	254.6	0	0.0
95	主要地方道(県道)	静岡市	67号(北街道)静岡清水線	交差点	静岡市葵区沓谷4丁目12番地(沓谷4丁目東交差点)	R7	経過観察中	R7対策実施	6	232.0	5	214.3
96	主要地方道(県道)	静岡市	74号山脇大谷線	単路	静岡市駿河区小鹿806番地~静岡市駿河区池田863番地	R5	経過観察中	R5対策実施	8	100.6	7	94.9
97	主要地方道(県道)	静岡市	75号清水富士宮線	交差点	静岡市清水区富士見町4番地(交差点名なし)	R7対策予定	事業中	R7対策実施	4	407.1	1	3,390.8
98	主要地方道(県道)	静岡市	75号清水富士宮線	単路	静岡市清水区西久保120番地~静岡市清水区西久保501番地	R7	経過観察中	R7対策実施	7	141.1	6	4,028.6
99	主要地方道(県道)	静岡市	84号(インター通り)中島南安倍線	交差点	静岡市駿河区中島687番地(交差点名なし)	R5	経過観察中	R5対策実施	6	120.9	5	89.0
100	主要地方道(県道)	静岡県	熱海函南線	単路	田方郡函南町平井750	R4	経過観察中	R4対策実施	8	120.5	9	94.2
101	主要地方道(県道)	静岡県	熱海箱根峠線	単路	田方郡函南町桑原1389	R5	経過観察中	R5対策実施	7	208.8	2	67.5
102	主要地方道(県道)	静岡県	伊東修善寺線	交差点	伊東市弥生町4-7(交差点名なし)	R6	経過観察中	R6対策実施	6	233.1	1	42.2
103	主要地方道(県道)	静岡県	伊東修善寺線	単路	伊東市鎌田359~811-2	R4	経過観察中	R4対策実施	3	131.9	1	41.0
104	主要地方道(県道)	静岡県	島田吉田線	交差点	榛原郡吉田町片岡234-9(図書館南交差点)	R6	経過観察中	R6対策実施	7	591.3	0	0.0
105	主要地方道(県道)	浜松市	天竜浜松線(笠井街道)	単路	浜松市東区天王町1256-1~1293-1	R5	経過観察中	R5対策実施	11	221.3	19	162.0
106	主要地方道(県道)	浜松市	天竜浜松線(笠井街道)	単路	浜松市東区上石田町2232~1545-1	R5	経過観察中	R5対策実施	5	78.0	11	95.5
107	主要地方道(県道)	浜松市	浜北袋井線	交差点	浜松市浜北区永島1156-2(浜北大橋西交差点)	R5	経過観察中	R5対策実施	8	373.4	6	307.4
108	主要地方道(県道)	浜松市	浜北袋井線	単路	浜松市浜北区西美園2570~本沢合166-1	R5	経過観察中	R5対策実施	28	434.1	15	255.3
109	主要地方道(県道)	浜松市	浜松環状線	交差点	浜松市西区湖東町3058-3(交差点名なし)	R3	経過観察中	R3対策実施	17	314.9	15	287.2
110	主要地方道(県道)	浜松市	浜松環状線	交差点	浜松市中区西丘町975-1(交差点名なし)	R4	経過観察中	R4対策実施	12	261.8	2	40.9
111	主要地方道(県道)	浜松市	浜松環状線	交差点	浜松市西区湖東町5651(浜松西IC交差点)	R5	経過観察中	R5対策実施	25	463.0	9	172.3
112	主要地方道(県道)	浜松市	浜松雄踏線	交差点	浜松市中区西伊場57-21(交差点名なし)	R3	経過観察中	R3対策実施	17	374.5	13	343.1

■静岡県内の事故危険箇所(R3年度指定)における事故発生状況

- ・静岡県内の幹線道路の事故危険箇所として、令和4年3月に137箇所を選定(うち直轄路線 24箇所)
- ・事故危険箇所における対策実施状況は、令和7年度末時点(令和8年4月)で132箇所が対策を実施済み(96%)
- ・残る5箇所に対しては令和8年度以降に対策実施を想定。

参考資料6-1

対策実施年(予定含む)	R3	R4	R5	R6	R7	R8以降	計
経過観察中	10	31	49	21	7	0	118
事業中	0	0	0	0	6	2	8
対策検討中	0	0	0	0	1	3	4
道路管理者の対策なし	0	0	4	3	0	0	7
計	10	31	53	24	14	5	137
累計	10	41	94	118	132	137	-

No	道路種別	道路管理者	路線名	交差点/単路	地点名	対策完了年度	状況	備考欄	選定時 事故状況(H27-H30)		最新 事故状況(R2-R5)	
									死傷事故件数(件/4年)	死傷事故率(件/億台キロ)	死傷事故件数(件/4年)	死傷事故率(件/億台キロ)
113	主要地方道(県道)	浜松市	浜松雄踏線	交差点	浜松市中区東伊場一丁目23-11(交差点名なし)	R4	経過観察中	R4対策実施	5	110.1	8	211.2
114	主要地方道(県道)	浜松市	浜松雄踏線	交差点	浜松市西区入野町9790-1(田端橋北交差点)	R4	経過観察中	R4対策実施	35	770.9	26	686.3
115	主要地方道(県道)	浜松市	浜松雄踏線(雄踏街道)	交差点	浜松市中区西伊場町9-8(西高坂下交差点)	R4	経過観察中	R4対策実施	15	330.4	3	79.2
116	主要地方道(県道)	浜松市	浜松雄踏線(雄踏街道)	交差点	浜松市中区西伊場町61-27(交差点名なし)	R4	経過観察中	R4対策実施	2	87.7	3	159.8
117	主要地方道(県道)	静岡県	袋井春野線	交差点	周智郡森町城下1078-13(城下交差点)	R5	道路管理者の対策なし	R5対策実施(公安)	2	138.2	0	0.0
118	主要地方道(県道)	静岡県	藤枝大井川線	単路	藤枝市田沼3-29-73	R6	経過観察中	R6対策実施	12	275.8	4	98.5
119	主要地方道(県道)	静岡県	富士白糸滝公園線	交差点	富士宮市山宮3666-234(交差点名なし)	R6	道路管理者の対策なし	R6対策実施(公安)	2	231.4	0	0.0
120	主要地方道(県道)	静岡県	富士裾野線	単路	富士市今宮2573-2~富士市今宮2542-2	R6	経過観察中	R6対策実施	11	191.5	5	99.2
121	主要地方道(県道)	静岡県	富士裾野線	単路	富士市今宮2004-2~富士市今宮2024-2	R6	経過観察中	R6対策実施	16	209.4	12	178.9
122	主要地方道(県道)	静岡県	富士裾野線	単路	裾野市御宿668	R4	経過観察中	R4対策実施	11	449.8	2	58.9
123	主要地方道(県道)	静岡県	富士宮芝川線	交差点	富士宮市羽鋸1961-1(交差点名なし)	R5	経過観察中	R5対策実施	5	260.9	2	103.2
124	主要地方道(県道)	浜松市	細江舞阪線	単路	浜松市西区雄踏町宇布見9981-1~雄踏町山崎5962	R4	経過観察中	R4対策実施	2	20.8	3	31.9
125	主要地方道(県道)	静岡県	吉田大東線	単路	菊川市倉沢569	R6	経過観察中	R6対策実施	2	108.3	0	0.0
126	一般市道	静岡市	東町豊田線	交差点	静岡市駿河区有明町15番地(交差点名なし)	R5	経過観察中	R5対策実施	6	172.6	1	35.1
127	一般市道	静岡市	駒形井宮線	交差点	静岡市葵区柳町54番地(柳町交差点)	R10対策予定	対策検討中		4	167.0	6	270.4
128	一般市道	静岡市	駒形井宮線	交差点	静岡市葵区水道町107番地(水道町西交差点)	R5	経過観察中	R5対策実施	16	668.0	8	360.5
129	一般市道	静岡市	静岡下島線(石田街道)	交差点	静岡市駿河区登呂6丁目2番地(交差点名なし)	R5	経過観察中	R5対策実施	14	445.3	9	322.4
130	一般市道	静岡市	辻町北脇3号線	単路	静岡市清水区北脇250番地~静岡市清水区洪川3丁目12番地	R7	経過観察中	R7対策実施	5	217.9	4	379.6
131	一般市道	浜松市	中野町三方原線	交差点	浜松市中区助信町4-6(交差点名なし)	R4	経過観察中	R4対策実施	15	247.7	5	95.3
132	一般市道	浜松市	中野町三方原線	交差点	浜松市中区住吉二丁目8-20(交差点名なし)	R4	経過観察中	R4対策実施	11	207.3	7	141.8
133	一般市道	浜松市	中野町三方原線	交差点	浜松市中区船越町51-8(船越公園前交差点)	R4	経過観察中	R4対策実施	19	313.8	19	362.0
134	一般市道	浜松市	中野町三方原線	交差点	浜松市中区幸五丁目11-27(交差点名なし)	R4	経過観察中	R4対策実施	14	263.9	5	101.3
135	一般市道	浜松市	中野町三方原線	単路	浜松市中区中沢町83-1~83-25	R3	経過観察中	R3対策実施	40	420.0	22	249.2
136	一般市道	静岡市	丸子池田線	単路	静岡市駿河区鎌田67番地	R5	経過観察中	R5対策実施	12	210.8	3	57.3
137	一般市道	静岡市	丸子池田線	交差点	静岡市駿河区鎌田341番地(鎌田ガード西交差点)	R5	経過観察中	R5対策実施	5	184.3	7	283.8

■静岡県内の事故危険箇所(R8年度 登録予定箇所)における事故発生状況

・静岡県内の幹線道路の事故危険箇所の登録予定箇所として、令和7年度に135箇所を抽出。(うち直轄路線 43箇所)  
 ※箇所数は全て令和8年2月時点での登録予定箇所であり、確定時期は令和8年5月頃の閣議決定を想定。

参考資料6-2

No	道路種別	道路管理者	路線名	交差点/単路	地点名	状況	備考欄	選定時 事故状況(R2-R5)		最新 事故状況(**)	
								死傷事故件数 (件/4年)	死傷事故率 (件/億台キロ)	死傷事故件数 (件/4年)	死傷事故率 (件/億台キロ)
1	一般国道(指定区間内)	静岡国道事務所	国道1号(富士由比BP)	単路	静岡市清水区由比今宿1068-2(由比漁港交差点前下り線)	対策検討中	登録予定箇所	13	178.4		
2	一般国道(指定区間内)	静岡国道事務所	国道1号(現道区間)	交差点	静岡市葵区長沼1004(長沼交差点)	対策検討中	登録予定箇所	31	623.9		
3	一般国道(指定区間内)	静岡国道事務所	国道139号	単路	富士宮市中原町312(登山道入口交差点北側上り線)	対策検討中	登録予定箇所	7	146.6		
4	一般国道(指定区間内)	静岡国道事務所	国道139号	単路	富士宮市外神2211(外神交差点北側上り線)	対策検討中	登録予定箇所	7	310.6		
5	一般国道(指定区間内)	静岡国道事務所	国道1号(岡部BP)	交差点	藤枝市岡部町岡部1970(廻沢口交差点)	対策検討中	登録予定箇所	12	152.8		
6	一般国道(指定区間内)	静岡国道事務所	国道1号(富士由比BP)	交差点	静岡県富士市今井(富士東IC交差点)	対策検討中	登録予定箇所	6	218.2		
7	一般国道(指定区間内)	静岡国道事務所	国道1号(富士由比BP)	交差点	清水区蒲原5055-13(蒲原東IC交差点)	対策検討中	登録予定箇所	7	203.7		
8	一般国道(指定区間内)	静岡国道事務所	国道1号(富士由比BP)	単路	静岡市清水区由比今宿1068-2(由比漁港交差点前上り線)	対策検討中	登録予定箇所	7	100.3		
9	一般国道(指定区間内)	静岡国道事務所	国道1号(静清BP)	交差点	静岡県静岡市葵区大岩4丁目36(賤機山TN東側側道)	対策検討中	登録予定箇所	2	86.1		
10	一般国道(指定区間内)	静岡国道事務所	国道1号(現道区間)	交差点	静岡市清水区興津中町621(興津中町交差点)	対策検討中	登録予定箇所	13	618.6		
11	一般国道(指定区間内)	静岡国道事務所	国道1号(現道区間)	単路	静岡市清水区興津中町1-1(興津中町西側単路)	対策検討中	登録予定箇所	3	36.4		
12	一般国道(指定区間内)	静岡国道事務所	国道1号(現道区間)	交差点	静岡市清水区鶴舞町1-1(大曲交差点)	対策検討中	登録予定箇所	14	512.1		
13	一般国道(指定区間内)	静岡国道事務所	国道1号(現道区間)	交差点	静岡市駿河区中吉田13-13(中吉田交差点)	対策検討中	登録予定箇所	16	322.0		
14	一般国道(指定区間内)	静岡国道事務所	国道1号(現道区間)	交差点	静岡市葵区長沼703-1(長沼西交差点)	対策検討中	登録予定箇所	11	230.9		
15	一般国道(指定区間内)	静岡国道事務所	国道1号(現道区間)	交差点	静岡市葵区川辺町2-4-10(川辺町交差点)	対策検討中	登録予定箇所	11	272.7		
16	一般国道(指定区間内)	静岡国道事務所	国道1号(岡部BP)	単路	藤枝市岡部町岡部2190(下り線)	対策検討中	登録予定箇所	1	12.8		
17	一般国道(指定区間内)	静岡国道事務所	国道1号(岡部BP)	単路	藤枝市岡部町岡部1920~1960(上り線)	対策検討中	登録予定箇所	6	62.3		
18	一般国道(指定区間内)	静岡国道事務所	国道1号(藤枝BP)	単路	島田市東光寺138	対策検討中	登録予定箇所	52	221.1		
19	一般国道(指定区間内)	静岡国道事務所	国道52号	単路	静岡市清水区小河内2766~小河内1234	対策検討中	登録予定箇所	2	55.2		
20	一般国道(指定区間内)	静岡国道事務所	国道139号	交差点	富士市伝法1886(東名富士IC交差点)	対策検討中	登録予定箇所	1	0.0		
21	一般国道(指定区間内)	静岡国道事務所	国道139号	交差点	富士市厚原2007(新富士IC下り線)	対策検討中	登録予定箇所	0	0.0		
22	一般国道(指定区間内)	静岡国道事務所	国道139号	交差点	富士市厚原1763-1(新富士IC上り線)	対策検討中	登録予定箇所	0	0.0		
23	一般国道(指定区間内)	静岡国道事務所	国道139号	単路	富士宮市小泉2348(小泉若宮交差点東側下り単路)	対策検討中	登録予定箇所	3	83.9		
24	一般国道(指定区間内)	静岡国道事務所	国道139号	交差点	富士宮市小泉2393-15(小泉若宮交差点北側上り線)	対策検討中	登録予定箇所	14	271.8		
25	一般国道(指定区間内)	静岡国道事務所	国道139号	交差点	富士宮市舞々木町113(登山道入口交差点)	対策検討中	登録予定箇所	18	349.4		
26	一般国道(指定区間内)	静岡国道事務所	国道139号	交差点	富士宮市麓(朝霧さわやかP南側交差点)	対策検討中	登録予定箇所	4	483.5		

■静岡県内の事故危険箇所(R8年度登録予定箇所)における事故発生状況

・静岡県内の幹線道路の事故危険箇所の登録予定箇所として、令和7年度に135箇所を抽出。(うち直轄路線 43箇所)  
 ※箇所数は全て令和8年2月時点での登録予定箇所であり、確定時期は令和8年5月頃の閣議決定を想定。

参考資料6-2

No	道路種別	道路管理者	路線名	交差点/単路	地点名	状況	備考欄	選定時 事故状況(R2-R5)		最新 事故状況(**)	
								死傷事故件数 (件/4年)	死傷事故率 (件/億台キロ)	死傷事故件数 (件/4年)	死傷事故率 (件/億台キロ)
27	一般国道(指定区間内)	沼津河川国道事務所	1号	交差点	沼津市東熊堂19-6地先(江原交差点)	対策検討中	登録予定箇所	20	262.3		
28	一般国道(指定区間内)	沼津河川国道事務所	246号	交差点	御殿場市茱萸沢78地先(ぐみ沢北交差点)	対策検討中	登録予定箇所	12	374.6		
29	一般国道(指定区間内)	沼津河川国道事務所	246号	交差点	御殿場市茱萸沢11-1地先(ぐみ沢交差点)	対策検討中	登録予定箇所	7	218.5		
30	一般国道(指定区間内)	沼津河川国道事務所	246号	交差点	駿東郡長泉町南一色327-1地先(南一色交差点)	対策検討中	登録予定箇所	25	372.7		
31	一般国道(指定区間内)	沼津河川国道事務所	246号	交差点	駿東郡長泉町南一色129-1地先(南一色公会堂交差点)	対策検討中	登録予定箇所	11	164.0		
32	一般国道(指定区間内)	沼津河川国道事務所	1号	交差点	沼津市東椎路21-1(東椎路東交差点)	対策検討中	登録予定箇所	19	212.8		
33	一般国道(指定区間内)	沼津河川国道事務所	1号	単路	三島市塚原新田134-7~川原ケ谷714-6	対策検討中	登録予定箇所	13	200.9		
34	一般国道(指定区間内)	沼津河川国道事務所	138号	単路	駿東郡小山町須走491-2~491-2	対策検討中	登録予定箇所	2	38.9		
35	一般国道(指定区間内)	沼津河川国道事務所	246号	交差点	御殿場市神山1925-194(兎島交差点)	対策検討中	登録予定箇所	15	305.9		
36	一般国道(指定区間内)	沼津河川国道事務所	246号	交差点	駿東郡長泉町下長窪179-2(陣場交差点)	対策検討中	登録予定箇所	10	193.7		
37	一般国道(指定区間内)	浜松河川国道事務所	国道1号(浜松バイパス)	交差点	浜松市中央区篠原町(篠原東交差点)	対策検討中	登録予定箇所	24	478.6		
38	一般国道(指定区間内)	浜松河川国道事務所	国道1号(袋井バイパス)	交差点	静岡県掛川市領家(同心橋東交差点)	対策検討中	登録予定箇所	44	518.4		
39	一般国道(指定区間内)	浜松河川国道事務所	国道1号(浜松バイパス)	交差点	浜松市中央区篠原町(篠原東交差点付近)	対策検討中	登録予定箇所	22	438.7		
40	一般国道(指定区間内)	浜松河川国道事務所	国道1号(袋井バイパス)	交差点	静岡県袋井市国本808(国本交差点)	対策検討中	登録予定箇所	20	228.1		
41	一般国道(指定区間内)	浜松河川国道事務所	国道1号(袋井バイパス)	単路	静岡県袋井市国本~静岡県掛川市原川	対策検討中	登録予定箇所	10	117.8		
42	一般国道(指定区間内)	浜松河川国道事務所	国道1号(浜松バイパス)	単路	浜松市中央区篠原町(篠原東交差点)下り線東側単路	対策検討中	登録予定箇所	26	112.4		
43	一般国道(指定区間内)	浜松河川国道事務所	国道1号(浜松バイパス)	単路	浜松市中央区篠原町(篠原東交差点)上り線西側単路	対策検討中	登録予定箇所	8	108.3		
44	一般国道(指定区間外)	静岡県	136号	交差点	田方郡函南町609番地の2(交差点名なし)	対策検討中	登録予定箇所	6	193.9		
45	一般国道(指定区間外)	静岡県	国道362号	交差点	川根本町東藤川1931番地付近	対策検討中	登録予定箇所	1	186.3		
46	一般国道(指定区間外)	静岡県	414号	単路	沼津市馬込363番地5~48番地1	対策検討中	登録予定箇所	8	191.61		
47	一般国道(指定区間外)	静岡県	469号	単路	富士市桑崎1019-1~1018	対策検討中	登録予定箇所	2	125.8		
48	一般国道(指定区間外)	静岡県	469号	交差点	富士市桑崎1018(交差点名なし)	対策検討中	登録予定箇所	3	252.8		
49	一般国道(指定区間外)	静岡県	469号	交差点	富士市大淵7908(交差点名なし)	対策検討中	登録予定箇所	3	414.6		
50	一般国道(指定区間外)	静岡県	469号	交差点	富士市大淵8884-7(交差点名なし)	対策検討中	登録予定箇所	1	138.2		
51	主要地方道(県道)	静岡県	熱海函南線(あたま梅ライン)	交差点	熱海市相の原町1番地(相の原交差点)	対策検討中	登録予定箇所	4	238.0		
52	主要地方道(県道)	静岡県	沼津土肥線	単路	沼津市西浦古宇16番地10~478番地1	対策検討中	登録予定箇所	2	251.2		

■静岡県内の事故危険箇所(R8年度登録予定箇所)における事故発生状況

・静岡県内の幹線道路の事故危険箇所の登録予定箇所として、令和7年度に135箇所を抽出。(うち直轄路線 43箇所)  
 ※箇所数は全て令和8年2月時点での登録予定箇所であり、確定時期は令和8年5月頃の閣議決定を想定。

参考資料6-2

No	道路種別	道路管理者	路線名	交差点/単路	地点名	状況	備考欄	選定時 事故状況(R2-R5)		最新 事故状況(*-*)	
								死傷事故件数 (件/4年)	死傷事故率 (件/億台キロ)	死傷事故件数 (件/4年)	死傷事故率 (件/億台キロ)
53	主要地方道(県道)	静岡県	三島裾野線	単路	三島市末広町1番地1~幸原町2丁目6番地47	対策検討中	登録予定箇所	25	241.9		
54	主要地方道(県道)	静岡県	三島富士線	交差点	沼津市岡一色128番地5(交差点名なし)	対策検討中	登録予定箇所	2	157.1		
55	主要地方道(県道)	静岡県	三島富士線	単路	沼津市西沢田732番地3~東椎路859番地3	対策検討中	登録予定箇所	7	203.0		
56	主要地方道(県道)	静岡県	藤枝大井川線	単路	藤枝市高州18番地~22番地	対策検討中	登録予定箇所	2	134.0		
57	主要地方道(県道)	静岡県	掛川浜岡線	単路	掛川市南西郷858~掛川市掛川629-1	対策検討中	登録予定箇所	4	337.2		
58	主要地方道(県道)	静岡県	袋井大須賀線	交差点	掛川市西大淵4225-1(交差点名なし)	対策検討中	登録予定箇所	3	303.7		
59	主要地方道(県道)	静岡県	磐田天竜線	単路	磐田市見付3906-5~3719-2	対策検討中	登録予定箇所	5	118.0		
60	一般県道	静岡県	伊久美藤枝線	交差点	藤枝市立花1丁目5番地3(交差点名なし)	対策検討中	登録予定箇所	5	320.6		
61	一般県道	静岡県	大富藤枝線	単路	焼津市小柳津633番地~521番地	対策検討中	登録予定箇所	5	165.6		
62	一般県道	静岡県	大富藤枝線	交差点	藤枝市田中3丁目10番地(交差点名なし)	対策検討中	登録予定箇所	3	380.0		
63	一般県道	静岡県	豊田竜洋線	交差点	磐田市高木252-1付近(交差点名なし)	対策検討中	登録予定箇所	7	759.7		
64	主要地方道(県道)	静岡県	富士清水線	単路	沼津市今沢38番地2~17番地3	対策検討中	登録予定箇所	7	161.3		
65	一般県道	静岡県	富士由比線	交差点	富士市中之郷1944-5(病院入口交差点)	対策検討中	登録予定箇所	5	259.0		
66	一般県道	静岡県	富士根停車場線	交差点	富士宮市粟倉1256(交差点名なし)	対策検討中	登録予定箇所	2	179.7		
67	一般県道	静岡県	富士富士宮線	単路	富士市久沢2丁目591-7~富士市久沢2丁目434-2	対策検討中	登録予定箇所	8	129.9		
68	一般県道	静岡県	富士富士宮線	単路	富士市伝法2680-2~富士市伝法945-2	対策検討中	登録予定箇所	20	120.4		
69	一般国道(指定区間内)	静岡市	国道150号	単路	静岡市清水区駒越西2丁目14番地26~9番地22	対策検討中	登録予定箇所	1	206.6		
70	主要地方道(県道)	静岡市	静岡清水線	交差点	静岡市葵区南瀬名町3番地2(南瀬名町交差点)	対策検討中	登録予定箇所	8	277.3		
71	主要地方道(県道)	静岡市	静岡清水線	単路	静岡市清水区高橋5丁目7番地17~1番地24	対策検討中	登録予定箇所	9	218.2		
72	主要地方道(県道)	静岡市	山脇大谷線	交差点	静岡市葵区古庄3丁目1番地2(交差点名なし)	対策検討中	登録予定箇所	6	172.5		
73	主要地方道(県道)	静岡市	中島南安倍線	交差点	静岡市駿河区中野新田347番地(中野新田交差点)	対策検討中	登録予定箇所	23	409.3		
74	一般県道	静岡市	奈良間手越線	交差点	静岡市葵区牧ヶ谷2321番地(牧ヶ谷IC東交差点)	対策検討中	登録予定箇所	6	367.3		
75	一般県道	静岡市	静岡草薙清水線	交差点	静岡市駿河区曲金6丁目4番地16(交差点名なし)	対策検討中	登録予定箇所	10	230.7		
76	一般県道	静岡市	静岡草薙清水線	交差点	静岡市駿河区池田156番地1(交差点名なし)	対策検討中	登録予定箇所	6	138.4		
77	一般県道	静岡市	静岡草薙清水線	単路	静岡市清水区大坪町1丁目3番地7~春日1丁目5番地18	対策検討中	登録予定箇所	8	109.6		
78	一般市道	静岡市	辻町北脇3号線	単路	静岡市清水区洪川3丁目12番地10~11番地1	対策検討中	登録予定箇所	9	861.5		
79	主要地方道(県道)	静岡市	井川湖御幸線	交差点	静岡市葵区追手町2番12号(江川町交差点)	対策検討中	登録予定箇所	21	580.1		
80	主要地方道(県道)	静岡市	山脇大谷線	交差点	静岡市駿河区池田155番地の1(池田交差点)	対策検討中	登録予定箇所	28	762.6		

■静岡県内の事故危険箇所(R8年度登録予定箇所)における事故発生状況

・静岡県内の幹線道路の事故危険箇所の登録予定箇所として、令和7年度に135箇所を抽出。(うち直轄路線 43箇所)  
 ※箇所数は全て令和8年2月時点での登録予定箇所であり、確定時期は令和8年5月頃の閣議決定を想定。

参考資料6-2

No	道路種別	道路管理者	路線名	交差点/単路	地点名	状況	備考欄	選定時 事故状況(R2-R5)		最新 事故状況(*-*)	
								死傷事故件数 (件/4年)	死傷事故率 (件/億台キロ)	死傷事故件数 (件/4年)	死傷事故率 (件/億台キロ)
81	主要地方道(県道)	静岡市	中島南安倍線	交差点	静岡市駿河区南安倍三丁目4番15号(南安倍町交差点)	対策検討中	登録予定箇所	22	557.4		
82	一般県道	静岡市	高松日出線	交差点	静岡市駿河区豊田三丁目9番1号(駿河総合高校前交差点)	対策検討中	登録予定箇所	16	504.3		
83	一般国道(指定区間外)	浜松市	(国)150号	単路	浜松市中央区本郷町782-1~419-2	対策検討中	登録予定箇所	3	103.33		
84	一般国道(指定区間外)	浜松市	(国)152号	交差点	浜松市浜名区平口248-1(平口本村交差点)	対策検討中	登録予定箇所	4	100.12		
85	一般国道(指定区間外)	浜松市	(国)152号(自動車街通り)	交差点	浜松市中央区和田町779-1(交差点名なし)	対策検討中	登録予定箇所	7	108.48		
86	一般国道(指定区間外)	浜松市	(国)301号	交差点	浜松市浜名区三ヶ日町鶴代6-2(交差点名なし)	対策検討中	登録予定箇所	2	180.94		
87	一般国道(指定区間外)	浜松市	(国)362号	交差点	浜松市浜名区三ヶ日町宇志570-12(宇志交差点)	対策検討中	登録予定箇所	4	191.28		
88	主要地方道(県道)	浜松市	(主)天竜浜松線(笠井街道)	交差点	浜松市中央区恒武町225-2(恒武町交差点)	対策検討中	登録予定箇所	5	315.99		
89	主要地方道(県道)	浜松市	(主)館山寺鹿谷線(館山寺街道)	単路	浜松市中央区富塚町3002-14~2132-196	対策検討中	登録予定箇所	5	167.31		
90	一般県道	浜松市	(一)宇布見浜松線	単路	浜松市中央区富塚町2343-2~1964-3	対策検討中	登録予定箇所	6	137.10		
91	一般県道	浜松市	(一)細江浜北線	交差点	浜松市浜名区小松791-6(小松交番西交差点)	対策検討中	登録予定箇所	2	176.01		
92	一般県道	浜松市	(一)熊小松天竜川停車場線	交差点	浜松市中央区大瀬町1195(交差点名なし)	対策検討中	登録予定箇所	7	751.26		
93	一般県道	浜松市	(一)二俣浜松線	交差点	浜松市中央区中野町3003(交差点名なし)	対策検討中	登録予定箇所	2	105.54		
94	一般市道	浜松市	(1)中郡塚線	交差点	浜松市中央区名塚町291-1(名塚町中交差点)	対策検討中	登録予定箇所	11	836.30		
95	一般国道(指定区間外)	浜松市	(国)150号	交差点	浜松市中央区向宿2丁目6-8(向宿町交差点)	対策検討中	登録予定箇所	8	473.96		
96	一般国道(指定区間外)	浜松市	(国)152号	交差点	浜松市中央区高林1丁目8-5(交差点名なし)	対策検討中	登録予定箇所	14	296.11		
97	一般国道(指定区間外)	浜松市	(国)152号	交差点	浜松市中央区中沢町81-18(中沢町交差点)	対策検討中	登録予定箇所	55	1163.30		
98	一般国道(指定区間外)	浜松市	(国)152号	交差点	浜松市中央区下池川町14-5(下池川町交差点)	対策検討中	登録予定箇所	38	623.92		
99	一般国道(指定区間外)	浜松市	(国)152号	交差点	浜松市中央区元城町115-10(市役所前交差点)	対策検討中	登録予定箇所	28	459.73		
100	一般国道(指定区間外)	浜松市	(国)152号	交差点	浜松市中央区田町325-3(交差点名なし)	対策検討中	登録予定箇所	13	419.29		
101	一般国道(指定区間外)	浜松市	(国)152号	交差点	浜松市中央区天神町5-8(天神町交差点)	対策検討中	登録予定箇所	16	509.79		
102	一般国道(指定区間外)	浜松市	(国)152号	単路	浜松市中央区植松町1487-1~植松町1546	対策検討中	登録予定箇所	8	188.81		
103	一般国道(指定区間外)	浜松市	(国)257号	単路	浜松市中央区連尺町307~連尺町309-11	対策検討中	登録予定箇所	10	330.91		
104	一般国道(指定区間外)	浜松市	(国)257号	交差点	浜松市中央区伝馬町83(旅籠交差点)	対策検討中	登録予定箇所	18	592.10		
105	一般国道(指定区間外)	浜松市	(国)257号	単路	浜松市中区伝馬町93~83	対策検討中	登録予定箇所	18	249.83		
106	一般国道(指定区間外)	浜松市	(国)257号	交差点	浜松市中央区東三方町281-3(赤松坂交差点)	対策検討中	登録予定箇所	19	299.64		
107	一般市道	浜松市	(1)中野町三方原線	交差点	浜松市中央区初生町269-1(高丘南交差点)	対策検討中	登録予定箇所	7	110.39		
108	一般国道(指定区間外)	浜松市	(国)257号	交差点	浜松市中央区葵東2丁目2-12(一里塚橋交差点)	対策検討中	登録予定箇所	19	299.64		

■静岡県内の事故危険箇所(R8年度登録予定箇所)における事故発生状況

・静岡県内の幹線道路の事故危険箇所の登録予定箇所として、令和7年度に135箇所を抽出。(うち直轄路線 43箇所)  
 ※箇所数は全て令和8年2月時点での登録予定箇所であり、確定時期は令和8年5月頃の閣議決定を想定。

参考資料6-2

No	道路種別	道路管理者	路線名	交差点/単路	地点名	状況	備考欄	選定時 事故状況(R2-R5)		最新 事故状況(*-*)	
								死傷事故件数 (件/4年)	死傷事故率 (件/億台キロ)	死傷事故件数 (件/4年)	死傷事故率 (件/億台キロ)
109	一般市道	浜松市	(1)中野町三方原線(住吉バイパス)	交差点	浜松市小豆餅3丁目15-1(小豆餅二丁目東交差点)	対策検討中	登録予定箇所	17	268.10		
110	主要地方道(県道)	浜松市	(主)天竜浜松線(笠井街道)	交差点	浜松市浜名区東美園1515-2(東美園北交差点)	対策検討中	登録予定箇所	10	631.97		
111	主要地方道(県道)	浜松市	(主)天竜浜松線	交差点	浜松市中央区宮竹町390-2(宮竹北交差点)	対策検討中	登録予定箇所	11	467.12		
112	主要地方道(県道)	浜松市	(主)浜松雄踏線	単路	浜松市中央区入野町6394-1~入野町6324-1	対策検討中	登録予定箇所	11	388.93		
113	主要地方道(県道)	浜松市	(主)浜松雄踏線	交差点	浜松市中央区入野町6486-1~2(入野小学校南交差点)	対策検討中	登録予定箇所	16	422.32		
114	主要地方道(県道)	浜松市	(主)浜松環状線	交差点	浜松市中央区大久保5004-1(大久保交差点)	対策検討中	登録予定箇所	13	347.63		
115	主要地方道(県道)	浜松市	(主)浜松環状線	交差点	浜松市中央区伊佐地町1121-1(長峰交差点)	対策検討中	登録予定箇所	19	508.07		
116	主要地方道(県道)	浜松市	(主)浜松環状線	単路	浜松市中央区安新町328-4~安新町283-1	対策検討中	登録予定箇所	0	0.00		
117	一般県道	浜松市	(一)磐田細江線	単路	浜松市中央区葵東2丁目4-16~葵東2丁目3-31	対策検討中	登録予定箇所	36	454.62		
118	一般県道	浜松市	(一)和地山曳馬停車場線	交差点	浜松市中央区曳馬4丁目21(遠鉄曳馬駅前交差点)	対策検討中	登録予定箇所	13	747.80		
119	主要地方道(県道)	浜松市	(一)細江浜北線	交差点	浜松市中央区大原町438-2(白昭交差点)	対策検討中	登録予定箇所	8	436.71		
120	一般市道	浜松市	(1)中野町三方原線(柳通り)	交差点	浜松市中央区船越町32-17(交差点名なし)	対策検討中	登録予定箇所	11	209.58		
121	一般市道	浜松市	(1)中野町三方原線(住吉バイパス)	交差点	浜松市中央区高林1丁目17(浜松学院高校前交差点)	対策検討中	登録予定箇所	9	182.33		
122	一般市道	浜松市	(1)中野町三方原線(住吉バイパス)	交差点	浜松市中央区幸4丁目1-11(交差点名なし)	対策検討中	登録予定箇所	14	283.62		
123	一般市道	浜松市	(1)中野町三方原線(柳通り)	交差点	浜松市中央区新津町1074(新津町交差点)	対策検討中	登録予定箇所	14	266.73		
124	一般市道	浜松市	(1)中野町三方原線(住吉バイパス)	交差点	浜松市中央区高林1丁目17(交差点名なし)	対策検討中	登録予定箇所	15	303.88		
125	一般市道	浜松市	(1)中野町三方原線(柳通り)	交差点	浜松市中央区西塚町303-7(西塚橋交差点)	対策検討中	登録予定箇所	5	95.26		
126	一般市道	浜松市	(1)中野町三方原線(住吉バイパス)	単路	浜松市中央区幸1丁目9-10~幸1丁目9-20	対策検討中	登録予定箇所	5	71.33		
127	一般市道	浜松市	(1)中郡福塚線	交差点	浜松市中央区植松町267-3(交差点名なし)	対策検討中	登録予定箇所	13	988.36		
128	一般県道	浜松市	(一)中郡福塚線	交差点	浜松市中央区名塚町369-4(名塚北交差点)	対策検討中	登録予定箇所	11	836.30		
129	主要地方道(県道)	浜松市	(1)植松和地線(六間道路)	交差点	浜松市中央区中央1丁目1-1(八幡町交差点)	対策検討中	登録予定箇所	30	863.76		
130	一般市道	浜松市	(1)植松和地線(六間道路)	交差点	浜松市中央区船越町6-21	対策検討中	登録予定箇所	11	316.71		
131	一般市道	浜松市	(1)中野町三方原線(六間道路)	単路	浜松市中央区下池川町13-6~下池川町17-22	対策検討中	登録予定箇所	5	69.21		
132	一般市道	浜松市	(1)飯田鴨江線(駅南大通り)	交差点	浜松市中央区砂山町351-1(砂山東交差点)	対策検討中	登録予定箇所	18	901.56		
133	一般市道	浜松市	(2)船越小池線	交差点	浜松市中央区小池町2907-4(小池町西交差点)	対策検討中	登録予定箇所	9	309.41		
134	一般市道	浜松市	(1)曳馬中田島線(広小路通り)	交差点	浜松市中央区板屋町110-17(旭町交差点)	対策検討中	登録予定箇所	9	450.78		
135	一般市道	浜松市	(1)曳馬中田島線	交差点	浜松市中央区砂山町326-1~砂山町328-11	対策検討中	登録予定箇所	12	601.04		