

# 静岡県内の事故危険箇所(R3年度指定)における対策の進捗状況

資料6

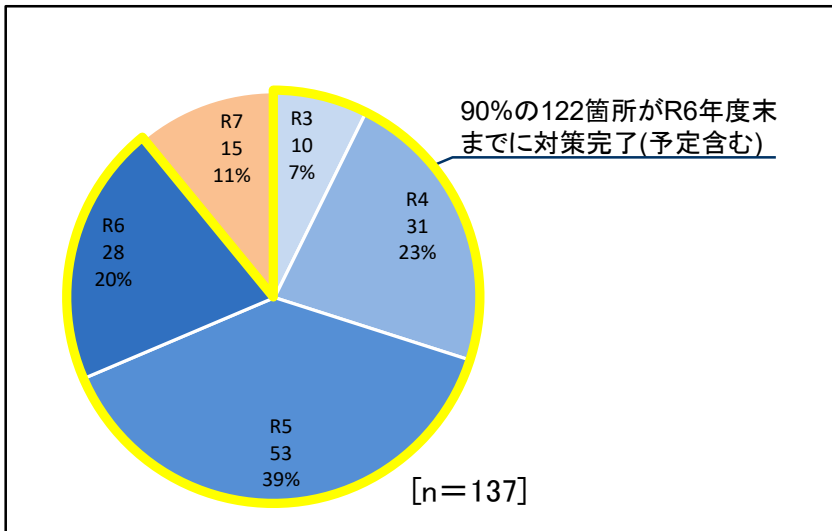
## 1. 令和6年度時点での進捗状況

- 静岡県内の事故危険箇所(R3年度指定)137箇所のうち、令和6年度末までに対策が完了する箇所は全体の90%にあたる122箇所。
- 残る15箇所については令和7年度に対策着手・実施を予定。

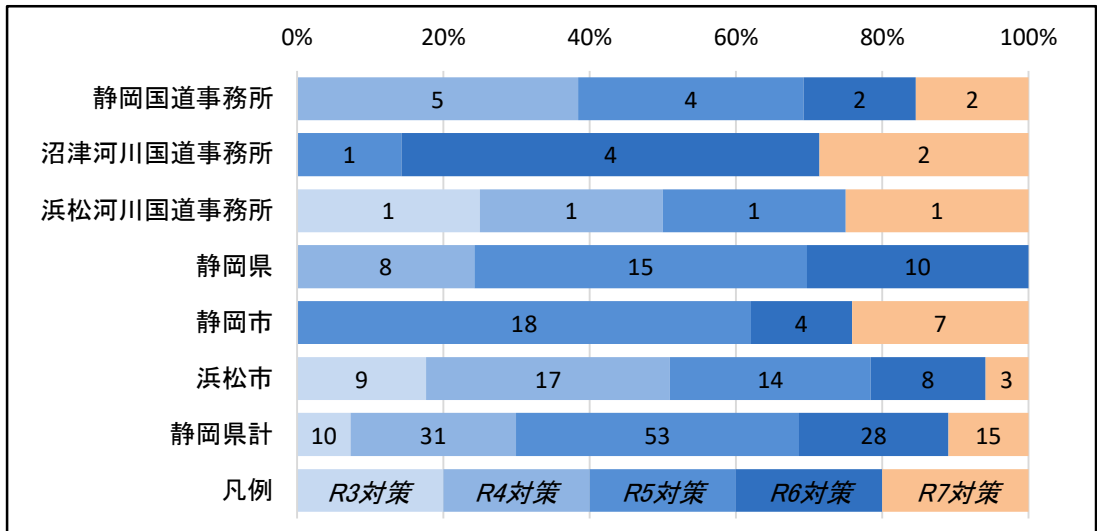
■道路管理者別 対策進捗状況一覧表

	対策完了年度					計
	R3	R4	R5	R6	R7	
静岡国道事務所		5	4	2	2	13
沼津河川国道事務所			1	4	2	7
浜松河川国道事務所	1	1	1		1	4
静岡県		8	15	10		33
静岡市			18	4	7	29
浜松市	9	17	14	8	3	51
静岡県内計	10	31	53	28	15	137
静岡県内(累計)	10	41	94	122	137	

■対策実施年の内訳



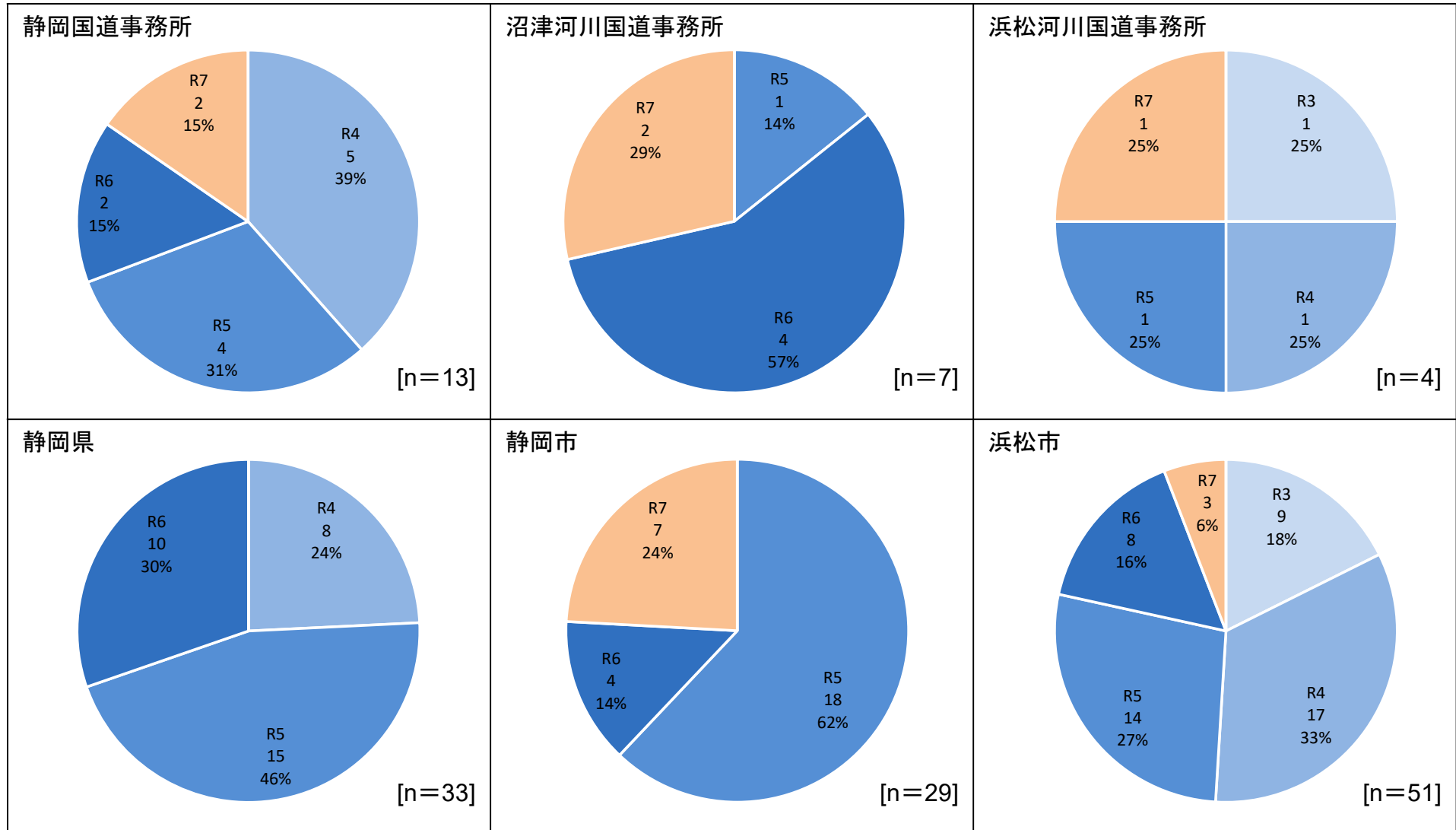
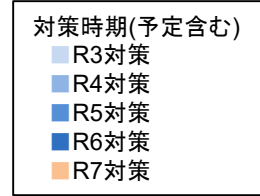
■道路管理者別 対策進捗箇所



# 静岡県内の事故危険箇所(R3年度指定)における対策の進捗状況

## 2. 道路管理者別の進捗状況

### ■道路管理者別 対策実施年の内訳



■静岡県内の事故危険箇所(R3年度指定)における事故発生状況

- ・静岡県内の幹線道路の事故危険箇所として、令和4年3月に137箇所を選定(うち直轄路線 24箇所)
- ・事故危険箇所における対策実施状況は、令和7年3月時点で123箇所が対策を実施済み(90%)(予定含む)
- ・対策前後の事故件数の変化による評価を実施予定(「令和7年度末までに対策実施箇所における死傷事故件数について約3割抑止」を目標)

資料6

対策実施年(予定含む)	R3	R4	R5	R6	R7	計
経過観察中	10	31	49	17	0	107
事業中	0	0	0	8	5	13
対策検討中	0	0	0	0	10	10
道路管理者の対策なし	0	0	4	3	0	7
計	10	31	53	28	15	137
累計	10	41	94	122	137	-

No	道路種別	道路管理者	路線名	交差点/単路	地点名	対策完了年度	状況	備考欄	選定時 事故状況(H27-H30)		最新 事故状況(R1-R4)	
									死傷事故件数(件/4年)	死傷事故率(件/億台キロ)	死傷事故件数(件/4年)	死傷事故率(件/億台キロ)
1	一般国道(指定区間内)	静岡国道事務所	139号	交差点	富士市浅間上町21-45(国久保2丁目交差点)	R4	経過観察中	R4追加対策実施	17	727.1	8	342.1
2	一般国道(指定区間内)	静岡国道事務所	139号	交差点	富士宮市小泉21491(小泉若宮交差点)	R4	経過観察中	R4対策実施	19	336.4	18	318.7
3	一般国道(指定区間内)	静岡国道事務所	139号	交差点	富士宮市東阿幸地62(阿幸地交差点)	R6	経過観察中	R6対策実施	22	389.5	8	141.6
4	一般国道(指定区間内)	静岡国道事務所	139号(西富士道路)	交差点	富士市伝法522(広見IC交差点)	R7完了予定	事業中		20	84.2	5	74.4
5	一般国道(指定区間内)	静岡国道事務所	139号	交差点	富士宮市東阿幸地615(東阿幸地交差点)	R4	経過観察中	R4追加対策実施	22	389.5	9	159.3
6	一般国道(指定区間内)	静岡国道事務所	139号	交差点	富士宮市小泉1785-4(妙円寺前交差点)	R4	経過観察中	R4追加対策実施	22	389.5	8	141.6
7	一般国道(指定区間内)	沼津河川国道事務所	1号	交差点	三島市玉川(三好町西交差点)	R6	事業中	R6対策実施	19	295.2	10	155.4
8	一般国道(指定区間内)	沼津河川国道事務所	1号	交差点	沼津市原1549(原東町交差点)	R6	事業中	R6対策実施	42	638.3	24	364.7
9	一般国道(指定区間内)	沼津河川国道事務所	1号	交差点	沼津市(西添町交差点)	R6	事業中	R6対策実施	13	197.6	5	76.0
10	一般国道(指定区間内)	沼津河川国道事務所	1号	交差点	駿東郡清水町八幡179(八幡東交差点)	R7対策予定	対策検討中		24	372.9	11	170.9
11	一般国道(指定区間内)	沼津河川国道事務所	1号	交差点	駿東郡清水町八幡129(八幡西交差点)	R7対策予定	対策検討中		22	341.9	25	388.5
12	一般国道(指定区間内)	静岡国道事務所	1号(岡部バイパス)	交差点	静岡市駿河区丸子5471(二軒家交差点)	R5	経過観察中	R5対策実施	18	195.3	22	238.7
13	一般国道(指定区間内)	静岡国道事務所	1号(静清現道区間)	交差点	静岡市清水区二の丸町2(二の丸交差点)	R7対策予定	対策検討中		17	592.1	6	209.0
14	一般国道(指定区間内)	静岡国道事務所	1号(静清現道区間)	交差点	静岡市葵区日出町2-1(日出町交差点)	R6	経過観察中	R6対策実施	33	548.9	21	349.3
15	一般国道(指定区間内)	静岡国道事務所	1号(静清現道区間)	交差点	静岡市葵区昭和町10-4(常盤町2丁目交差点)	R5	経過観察中	R5追加対策実施	35	582.1	30	499.0
16	一般国道(指定区間内)	浜松河川国道事務所	1号(浜松バイパス)	交差点	浜松市南区石原町581(石原町交差点)	R5	経過観察中	R5対策実施	21	355.8	29	491.4
17	一般国道(指定区間内)	浜松河川国道事務所	1号(浜松バイパス)	交差点	浜松市南区芳川町(芳川交差点)	R3	経過観察中	R3対策実施	25	479.6	11	211.0
18	一般国道(指定区間内)	浜松河川国道事務所	1号(浜松バイパス)	交差点	浜松市東区長鶴町255(長鶴交差点)	R4	経過観察中	R4追加対策実施	30	508.3	19	322.0
19	一般国道(指定区間内)	浜松河川国道事務所	1号(浜松バイパス)	交差点	浜松市東区中野町2546(中野町IC交差点)	R7対策予定	事業中		10	362.8	7	253.9
20	一般国道(指定区間内)	静岡国道事務所	1号(岡部バイパス)	交差点	静岡市駿河区丸子(赤目ヶ谷西交差点)	R5	経過観察中	R5対策実施	30	325.4	16	173.6
21	一般国道(指定区間内)	静岡国道事務所	1号(静清バイパス)	交差点	静岡市葵区東瀬名町15-15(鳥坂IC交差点)	R5	経過観察中	R5対策実施	16	2,009.7	10	1,256.1
22	一般国道(指定区間内)	沼津河川国道事務所	246号	交差点	御殿場市(上新田交差点)	R6	事業中	R6対策実施	7	202.1	1	28.9
23	一般国道(指定区間内)	沼津河川国道事務所	246号	単路	裾野市千福	R5	経過観察中	R5対策実施	7	104.1	2	29.7
24	一般国道(指定区間内)	静岡国道事務所	52号	単路	静岡市清水区八木間町16571~1662-10	R4	経過観察中	R4対策実施	16	379.2	14	331.8
25	一般国道(指定区間外)	静岡県	135号	交差点	熱海市下多賀895-1(下多賀交差点)	R4	経過観察中	R4対策実施	6	207.5	3	103.7
26	一般国道(指定区間外)	静岡県	136号	交差点	田方郡函南町間宮404-1(大場川南交差点)	R4	経過観察中	R4対策実施	22	1,070.1	19	924.2
27	一般国道(指定区間外)	静岡市	149号	単路	静岡市清水区入船町11番地~静岡市清水区入船町14番地	R7対策予定	対策検討中		8	183.9	3	68.9
28	一般国道(指定区間外)	静岡県	150号	交差点	磐田市白羽4-1(白羽交差点)	R5	経過観察中	R5対策実施	8	228.5	2	57.1
29	一般国道(指定区間外)	静岡県	150号	交差点	焼津市大村新田466-3(小土IC交差点)	R5	経過観察中	R5対策実施	18	256.8	7	99.8
30	一般国道(指定区間外)	静岡県	150号	交差点	焼津市三右衛門新田380-4(三右衛門新田交差点)	R6	道路管理者の対策なし	R6対策実施(公安)	16	299.7	21	393.4
31	一般国道(指定区間外)	静岡市	150号	単路	静岡市駿河区中島871番地~静岡市駿河区中島905番地	R5	経過観察中	R5対策実施	8	117.7	3	44.1
32	一般国道(指定区間外)	静岡市	150号	交差点	静岡市駿河区下川原5丁目36番地(南安倍川橋西交差点)	R5	経過観察中	R5対策実施	10	178.0	17	302.6
33	一般国道(指定区間外)	静岡市	150号	単路	静岡市駿河区高松2663番地~静岡市駿河区高松3424番地	R5	経過観察中	R5対策実施	1	114.4	3	343.2
34	一般国道(指定区間外)	浜松市	152号(東海道)	交差点	浜松市東区宮竹町266(宮竹町交差点)	R3	経過観察中	R3対策実施	40	624.1	17	265.2
35	一般国道(指定区間外)	浜松市	152号(東海道)	交差点	浜松市東区植松町1465-8(子安交差点)	R3	経過観察中	R3対策実施	19	585.1	9	277.1
36	一般国道(指定区間外)	浜松市	152号(東海道)	交差点	浜松市中区中央三丁目15-1(松江交差点)	R4	経過観察中	R4対策実施	17	516.6	12	364.6
37	一般国道(指定区間外)	浜松市	152号(飛龍街道)	交差点	浜松市中区高林一丁目12-12(交差点名なし)	R3	経過観察中	R3対策実施	13	257.1	11	217.5
38	一般国道(指定区間外)	浜松市	152号(東海道)	交差点	浜松市中区天神町8-16(交差点名なし)	R5	経過観察中	R5対策実施	6	184.8	4	123.2
39	一般国道(指定区間外)	浜松市	152号(東海道)	交差点	浜松市中区板屋町101-11(板屋町交差点)	R3	経過観察中	R3対策実施	36	1,093.9	27	820.5
40	一般国道(指定区間外)	浜松市	152号(東海道)	交差点	浜松市中区相生町12-3(相生橋交差点)	R4	経過観察中	R4対策実施	16	492.7	7	215.6
41	一般国道(指定区間外)	浜松市	152号(東海道)	単路	浜松市東区植松町15~155-2	R5	経過観察中	R5対策実施	12	267.8	6	133.9
42	一般国道(指定区間外)	浜松市	152号(自動車街通り)	交差点	浜松市東区篠ヶ瀬町1160-1(交差点名なし)	R3	経過観察中	R3対策実施	25	390.0	14	218.4
43	一般国道(指定区間外)	浜松市	257号	交差点	浜松市中区小豆餅三丁目14-3(交差点名なし)	R4	経過観察中	R4対策実施	8	129.7	9	145.9
44	一般国道(指定区間外)	浜松市	257号(金指街道)	交差点	浜松市北区根洗町441-2(根洗交差点)	R5	経過観察中	R5対策実施	11	471.2	8	342.7
45	一般国道(指定区間外)	浜松市	257号(金指街道)	単路	浜松市北区初生町1264-3~838-6	R5	経過観察中	R5対策実施	12	282.0	11	258.5
46	一般国道(指定区間外)	浜松市	257号(東海道)	交差点	浜松市中区伝馬町311-14(伝馬町交差点)	R5	経過観察中	R5対策実施	23	712.7	15	464.8
47	一般国道(指定区間外)	浜松市	257号(東海道)	交差点	浜松市中区伝馬町83(旅籠町交差点)	R7対策予定	事業中		28	867.6	16	495.8
48	一般国道(指定区間外)	浜松市	257号(東海道)	交差点	浜松市中区成子町53(成子交差点)	R6	経過観察中	R6対策実施	30	929.6	23	712.7
49	一般国道(指定区間外)	浜松市	257号(東海道)	単路	浜松市中区伝馬町118~100	R6	経過観察中	R6対策実施	5	251.9	1	50.4
50	一般国道(指定区間外)	浜松市	257号(姫街道・本坂通り)	交差点	浜松市中区葵東一丁目5-4(浜松葵郵便局交差点)	R5	経過観察中	R5対策実施	19	801.0	10	421.6
51	一般国道(指定区間外)	浜松市	257号(姫街道・本坂通り)	交差点	浜松市中区高町212-8(交差点名なし)	R4	経過観察中	R4対策実施	7	284.9	6	244.2
52	一般国道(指定区間外)	浜松市	257号(姫街道・本坂通り)	交差点	浜松市中区鹿谷町25-7(浜松北高東交差点)	R6	経過観察中	R6対策実施	16	651.2	9	366.3
53	一般国道(指定区間外)	浜松市	257号(姫街道・本坂通り)	交差点	浜松市中区和合町55(交差点名なし)	R6	経過観察中	R6対策実施	0	0.0	8	325.6
54	一般国道(指定区間外)	浜松市	257号(姫街道・本坂通り)	単路	浜松市中区和地山二丁目17-2~27-18	R4	経過観察中	R4対策実施	11	260.3	10	236.6
55	一般国道(指定区間外)	浜松市	257号(姫街道・本坂通り)	単路	浜松市中区幸五丁目1-10~6-7	R4	経過観察中	R4対策実施	14	371.2	2	53.0
56	一般国道(指定区間外)	浜松市	257号(都田テクノロード)	交差点	浜松市北区初生町1150(浜松工業高校前交差点)	R3	経過観察中	R3対策実施	11	178.4	14	227.0
57	一般国道(指定区間外)	浜松市	257号(東海道)	単路	浜松市中区伝馬町93~83	R7対策予定	事業中		1	72.9	0	0.0
58	一般国道(指定区間外)	浜松市	257号(東海道)	単路	浜松市中区伝馬町98~94	R6	経過観察中	R6対策実施	0	0.0	0	0.0
59	一般国道(指定区間外)	浜松市	301号	交差点	浜松市西区坪井町4387(坪井町交差点)	R4	経過観察中	R4対策実施	20	740.1	18	666.1
60	一般国道(指定区間外)	浜松市	362号	単路	浜松市浜北区尾野2574-1~2583-2	R6	経過観察中	R6対策実施	4	152.2	2	76.1
61	一般国道(指定区間外)	静岡市	362号(昭和通り)	交差点	静岡市葵区本通3丁目20番地(本通3丁目交差点)	R6対策予定	事業中		16	600.9	15	563.3
62	一般国道(指定区間外)	静岡市	362号(昭和通り)	交差点	静岡市葵区安西4丁目12番地(安西4丁目交差点)	R5	経過観察中	R5対策実施	11	402.4	15	548.7
63	一般国道(指定区間外)	静岡県	414号	交差点	伊豆の国市北江間1418(長塚橋交差点)	R4	経過観察中	R4対策実施	8	632.3	3	237.1
64	一般国道(指定区間外)	静岡県	469号	交差点	富士宮市猫沢130(交差点名なし)	R5	道路管理者の対策なし	R5対策実施(公安)	3	1,756.2	1	585.4
65	一般県道	静岡市	338号清水インター線(嶺神明通り)	交差点	静岡市清水区袖師町277番地(交差点名なし)	R6対策予定	事業中		5	213.3	0	0.0
66	一般県道	静岡市	384号(久野街道)高松日出線	単路	静岡市駿河区富士見台1丁目21番地	R5	経過観察中	R5対策実施	19	562.6	21	621.8
67	一般県道	静岡市	407号(南幹線)静岡草薙清水線	交差点	静岡市清水区草薙1丁目13番地(交差点名なし)	R7対策予定	対策検討中	R6対策実施(公安)	10	218.4	6	131.0
68	一般県道	静岡市	407号(南幹線)静岡草薙清水線	交差点	静岡市清水区馬走北1番地(交差点名なし)	R7対策予定	対策検討中	警察もR7対応予定	11	240.2	7	152.9
69	一般県道	静岡市	407号(南幹線)静岡草薙清水線	交差点	静岡市駿河区中田1丁目12番地(伊河麻神社西交差点)	R5	経過観察中	R5対策実施	14	216.5	9	139.2
70	一般県道	静岡市	407号(南幹線)静岡草薙清水線	単路	静岡市駿河区聖一色188番地~静岡市駿河区聖一色86番地	R5	経過観察中	R5対策実施	13	162.2	5	62.4

■静岡県内の事故危険箇所(R3年度指定)における事故発生状況

- ・静岡県内の幹線道路の事故危険箇所として、令和4年3月に137箇所を選定(うち直轄路線 24箇所)
- ・事故危険箇所における対策実施状況は、令和7年3月時点で123箇所が対策を実施済み(90%)(予定含む)
- ・対策前後の事故件数の変化による評価を実施予定(「令和7年度末までに対策実施箇所における死傷事故件数について約3割抑止」を目標)

資料6

対策実施年(予定含む)	R3	R4	R5	R6	R7	計
経過観察中	10	31	49	17	0	107
事業中	0	0	0	8	5	13
対策検討中	0	0	0	0	10	10
道路管理者の対策なし	0	0	4	3	0	7
計	10	31	53	28	15	137
累計	10	41	94	122	137	-

No	道路種別	道路管理者	路線名	交差点/単路	地点名	対策完了年度	状況	備考欄	選定時 事故状況(H27-H30)		最新 事故状況(R1-R4)	
									死傷事故件数(件/4年)	死傷事故率(件/億台キロ)	死傷事故件数(件/4年)	死傷事故率(件/億台キロ)
71	一般県道	静岡市	407号(南幹線)静岡草薺清水線	単路	静岡市清水区千歳町5-1	R5	経過観察中	R5対策実施	5	159.4	2	63.8
72	一般県道	静岡市	407号(南幹線)静岡草薺清水線	単路	静岡市清水区巴町7-16	R5	経過観察中	R5対策実施	10	308.8	6	185.3
73	一般県道	静岡県	足柄峠線	単路	駿東郡小山町竹之下4365	R4	経過観察中	R4対策実施	1	450.7	0	0.0
74	一般県道	浜松市	磐田細江線(姫街道)	交差点	浜松市中区葵西五丁目23-3(葵町交差点)	R5	経過観察中	R5対策実施	15	327.2	8	174.5
75	一般県道	浜松市	宇布見浜松線	交差点	浜松市西区神ヶ谷町8877-1(神ヶ谷東交差点)	R5	経過観察中	R5対策実施	10	955.9	8	764.8
76	一般県道	浜松市	宇布見浜松線	単路	浜松市中区富塚町2460-1~2878-1	R5	経過観察中	R5対策実施	8	154.8	8	154.8
77	一般県道	静岡県	小笠山総合運動公園線	交差点	掛川市領家520(交差点名なし)	R5	経過観察中	R5対策実施	6	270.8	10	451.3
78	一般県道	静岡県	島田岡部線	交差点	島田市中河町8654-3(中河町交差点)	R5	経過観察中	R5対策実施	6	193.6	7	225.9
79	一般県道	静岡県	日坂沢田線	交差点	掛川市成滝305(本村橋交差点)	R5	道路管理者の対策なし	公安対策完了	4	230.0	2	115.0
80	一般県道	静岡県	東柏原沼津線	交差点	沼津市東間門3-5-10(交差点名なし)	R5	経過観察中	R5対策実施	15	572.2	7	267.0
81	一般県道	静岡県	東柏原沼津線	単路	沼津市西間門380	R5	経過観察中	R5対策実施	9	124.7	5	69.3
82	一般県道	静岡県	藤枝停車場線	交差点	藤枝市南新屋246-11(青木交差点)	R5	経過観察中	R5対策実施	11	1,388.0	6	757.1
83	一般県道	静岡県	富士宮富士公園線	単路	富士宮市山宮3759-216~富士宮市山宮3759-52	R5	経過観察中	R5対策実施	4	295.2	0	0.0
84	一般県道	静岡県	富士富士宮線	単路	富士宮市内野1001-2~富士宮市内野1720-3	R5	経過観察中	R5対策実施	2	362.4	0	0.0
85	一般県道	静岡県	富士由比線	交差点	富士市松岡1622-1(四丁河原交差点)	R5	道路管理者の対策なし	R5対策実施(公安)	7	202.2	5	144.4
86	一般県道	静岡県	富士由比線	単路	富士市岩瀬855-39~富士市岩瀬977-1	R6	道路管理者の対策なし	R6対策実施(公安)	10	240.5	5	120.2
87	一般県道	静岡県	富士由比線	単路	富士市柚木321-3~富士市柚木387-4	R6	経過観察中	R6対策実施	10	143.7	6	86.2
88	一般県道	静岡県	船原西浦高原線	単路	伊豆市修善寺4270	R4	経過観察中	R4対策実施	1	909.8	0	0.0
89	一般県道	浜松市	細江浜北線	交差点	浜松市北区大原町438-2(白昭交差点)	R7対策予定	対策検討中		12	663.9	10	553.2
90	一般市道	静岡市	丸子池田線	交差点	静岡市駿河区丸子2丁目1番地(鎌田交差点)	R5	経過観察中	R5対策実施	9	618.7	10	687.5
91	一般県道	浜松市	和地山曳馬停車場線	交差点	浜松市中区住吉三丁目6-10(和合町交差点)	R6	経過観察中	R6対策実施	18	732.6	9	366.3
92	一般県道	浜松市	和地山曳馬停車場線	交差点	浜松市中区住吉三丁目12-25(住吉北交差点)	R6	経過観察中	R6対策実施	35	1,898.7	24	1,301.9
93	主要地方道(県道)	静岡市	29号梅ヶ島温泉昭和線	単路	静岡市葵区安部口新田535番地~静岡市葵区安部口新田507番地	R5	経過観察中	R5対策実施	10	229.9	3	69.0
94	主要地方道(県道)	静岡市	32号藤枝黒俣線	単路	静岡市葵区黒俣地内	R7対策予定	対策検討中	災害復旧の関係	1	254.6	0	0.0
95	主要地方道(県道)	静岡市	67号(北街道)静岡清水線	交差点	静岡市葵区沓谷4丁目12番地(沓谷4丁目東交差点)	R7対策予定	事業中	警察R7対応予定	6	232.0	8	309.3
96	主要地方道(県道)	静岡市	74号山脇大谷線	単路	静岡市駿河区小鹿806番地~静岡市駿河区池田863番地	R5	経過観察中	R5対策実施	8	100.6	7	88.0
97	主要地方道(県道)	静岡市	75号清水富士宮線	交差点	静岡市清水区富士見町4番地(交差点名なし)	R7対策予定	対策検討中		4	407.1	0	0.0
98	主要地方道(県道)	静岡市	75号清水富士宮線	単路	静岡市清水区西久保120番地~静岡市清水区西久保501番地	R7対策予定	対策検討中		7	141.1	8	161.2
99	主要地方道(県道)	静岡市	84号(インター通り)中島南安倍線	交差点	静岡市駿河区中島687番地(交差点名なし)	R5	経過観察中	R5対策実施	6	120.9	2	40.3
100	主要地方道(県道)	静岡県	熱海函南線	単路	田方郡函南町平井750	R4	経過観察中	R4対策実施	8	120.5	12	180.8
101	主要地方道(県道)	静岡県	熱海箱根峠線	単路	田方郡函南町桑原1389	R5	経過観察中	R5対策実施	7	208.8	2	59.7
102	主要地方道(県道)	静岡県	伊東修善寺線	交差点	伊東市弥生町4-7(交差点名なし)	R6	経過観察中	R6対策実施	6	233.1	1	38.9
103	主要地方道(県道)	静岡県	伊東修善寺線	単路	伊東市鎌田359~811-2	R4	経過観察中	R4対策実施	3	131.9	2	88.0
104	主要地方道(県道)	静岡県	島田吉田線	交差点	榛原郡吉田町片岡234-9(図書館南交差点)	R6	経過観察中	R6対策実施	7	591.3	0	0.0
105	主要地方道(県道)	浜松市	天竜浜松線(笠井街道)	単路	浜松市東区天王町1256-1~1293-1	R5	経過観察中	R5対策実施	11	221.3	6	120.7
106	主要地方道(県道)	浜松市	天竜浜松線(笠井街道)	単路	浜松市東区上石田町2232~1545-1	R5	経過観察中	R5対策実施	5	78.0	4	62.4
107	主要地方道(県道)	浜松市	浜北袋井線	交差点	浜松市浜北区永島1156-2(浜北大橋西交差点)	R5	経過観察中	R5対策実施	8	373.4	5	233.4
108	主要地方道(県道)	浜松市	浜北袋井線	単路	浜松市浜北区西美園2570~本沢合166-1	R5	経過観察中	R5対策実施	28	434.1	20	310.1
109	主要地方道(県道)	浜松市	浜松環状線	交差点	浜松市西区湖東町3058-3(交差点名なし)	R3	経過観察中	R3対策実施	17	314.9	20	370.4
110	主要地方道(県道)	浜松市	浜松環状線	交差点	浜松市中区西丘町975-1(交差点名なし)	R4	経過観察中	R4対策実施	12	261.8	3	65.4
111	主要地方道(県道)	浜松市	浜松環状線	交差点	浜松市西区湖東町5651(浜松西IC交差点)	R5	経過観察中	R5対策実施	25	463.0	7	129.6
112	主要地方道(県道)	浜松市	浜松雄踏線	交差点	浜松市中区西伊場57-21(交差点名なし)	R3	経過観察中	R3対策実施	17	374.5	12	264.3
113	主要地方道(県道)	浜松市	浜松雄踏線	交差点	浜松市中区東伊場一丁目23-11(交差点名なし)	R4	経過観察中	R4対策実施	5	110.1	11	242.3
114	主要地方道(県道)	浜松市	浜松雄踏線	交差点	浜松市西区入野町9790-1(田端橋北交差点)	R4	経過観察中	R4対策実施	35	770.9	21	462.6
115	主要地方道(県道)	浜松市	浜松雄踏線(雄踏街道)	交差点	浜松市中区西伊場町9-8(西高坂下交差点)	R4	経過観察中	R4対策実施	15	330.4	6	132.2
116	主要地方道(県道)	浜松市	浜松雄踏線(雄踏街道)	交差点	浜松市中区西伊場町61-27(交差点名なし)	R4	経過観察中	R4対策実施	2	87.7	2	87.7
117	主要地方道(県道)	静岡県	袋井春野線	交差点	周智郡森町城下1078-13(城下交差点)	R5	道路管理者の対策なし	R5対策実施(公安)	2	138.2	0	0.0
118	主要地方道(県道)	静岡県	藤枝大井川線	単路	藤枝市田沼3-29-73	R6	経過観察中	R6対策実施	12	275.8	5	114.9
119	主要地方道(県道)	静岡県	富士白糸滝公園線	交差点	富士宮市山宮3666-234(交差点名なし)	R6	道路管理者の対策なし	R6対策実施(公安)	2	231.4	0	0.0
120	主要地方道(県道)	静岡県	富士裾野線	単路	富士市今宮2573-2~富士市今宮2542-2	R6	経過観察中	R6対策実施	11	191.5	5	87.1
121	主要地方道(県道)	静岡県	富士裾野線	単路	富士市今宮2004-2~富士市今宮2024-2	R6	経過観察中	R6対策実施	16	209.4	10	130.9
122	主要地方道(県道)	静岡県	富士裾野線	単路	裾野市御宿668	R4	経過観察中	R4対策実施	11	449.8	6	245.3
123	主要地方道(県道)	静岡県	富士宮芝川線	交差点	富士宮市羽鉾1961-1(交差点名なし)	R5	経過観察中	R5対策実施	5	260.9	2	104.4
124	主要地方道(県道)	浜松市	細江舞阪線	単路	浜松市西区雄踏町宇布見9981-1~雄踏町山崎5962	R4	経過観察中	R4対策実施	2	20.8	2	20.8
125	主要地方道(県道)	静岡県	吉田大東線	単路	菊川市倉沢569	R6	経過観察中	R6対策実施	2	108.3	1	54.2
126	一般市道	静岡市	東町豊田線	交差点	静岡市駿河区有明町15番地(交差点名なし)	R5	経過観察中	R5対策実施	6	172.6	0	0.0
127	一般市道	静岡市	駒形井宮線	交差点	静岡市葵区柳町54番地(柳町交差点)	R6対策予定	事業中		4	167.0	8	334.0
128	一般市道	静岡市	駒形井宮線	交差点	静岡市葵区水道町107番地(水道町西交差点)	R5	経過観察中	R5対策実施	16	668.0	7	292.2
129	一般市道	静岡市	静岡下島線(石田街道)	交差点	静岡市駿河区登呂6丁目2番地(交差点名なし)	R5	経過観察中	R5対策実施	14	445.3	8	254.4
130	一般市道	静岡市	辻町北脇3号線	単路	静岡市清水区北脇250番地~静岡市清水区洪川3丁目12番地	R6対策予定	事業中		5	217.9	1	43.6
131	一般市道	浜松市	中野町三方原線	交差点	浜松市中区助信町4-6(交差点名なし)	R4	経過観察中	R4対策実施	15	247.7	8	132.1
132	一般市道	浜松市	中野町三方原線	交差点	浜松市中区住吉二丁目8-20(交差点名なし)	R4	経過観察中	R4対策実施	11	207.3	7	131.9
133	一般市道	浜松市	中野町三方原線	交差点	浜松市中区船越町51-8(船越公園前交差点)	R4	経過観察中	R4対策実施	19	313.8	16	264.2
134	一般市道	浜松市	中野町三方原線	交差点	浜松市中区幸五丁目11-27(交差点名なし)	R4	経過観察中	R4対策実施	14	263.9	7	131.9
135	一般市道	浜松市	中野町三方原線	単路	浜松市中区中沢町83-1~83-25	R3	経過観察中	R3対策実施	40	420.0	25	262.5
136	一般市道	静岡市	丸子池田線	単路	静岡市駿河区鎌田67番地	R5	経過観察中	R5対策実施	12	210.8	5	87.8
137	一般市道	静岡市	丸子池田線	交差点	静岡市駿河区鎌田341番地(鎌田ガ-ド西交差点)	R5	経過観察中	R5対策実施	5	184.3	6	221.2