

# 大井川の渇水状況(3月16日時点)

## 河川の流況(定点より撮影)



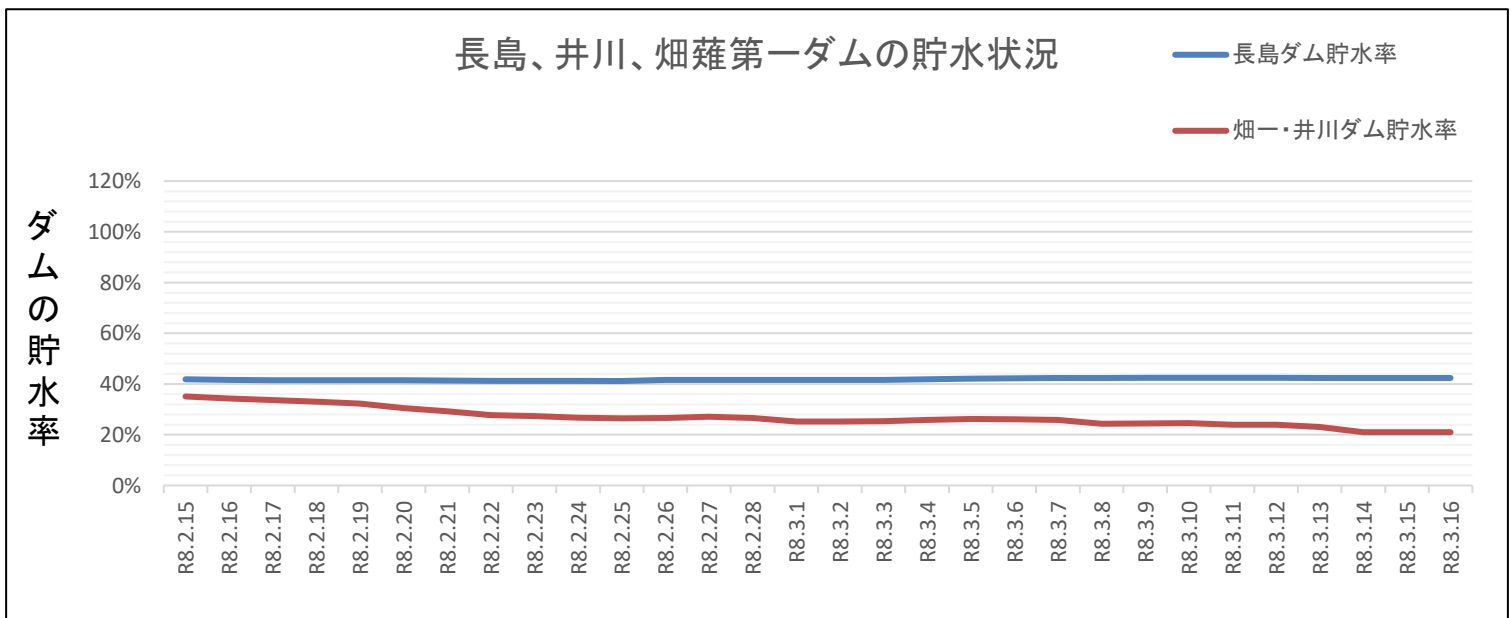
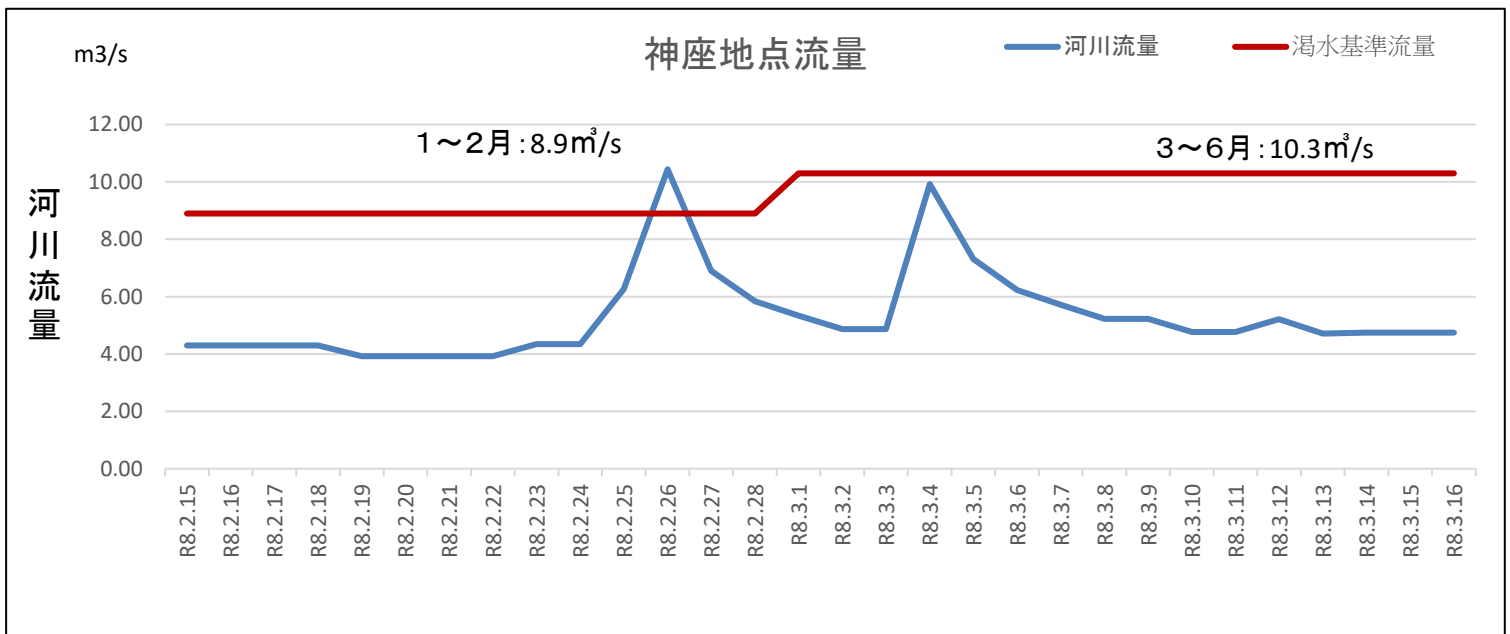
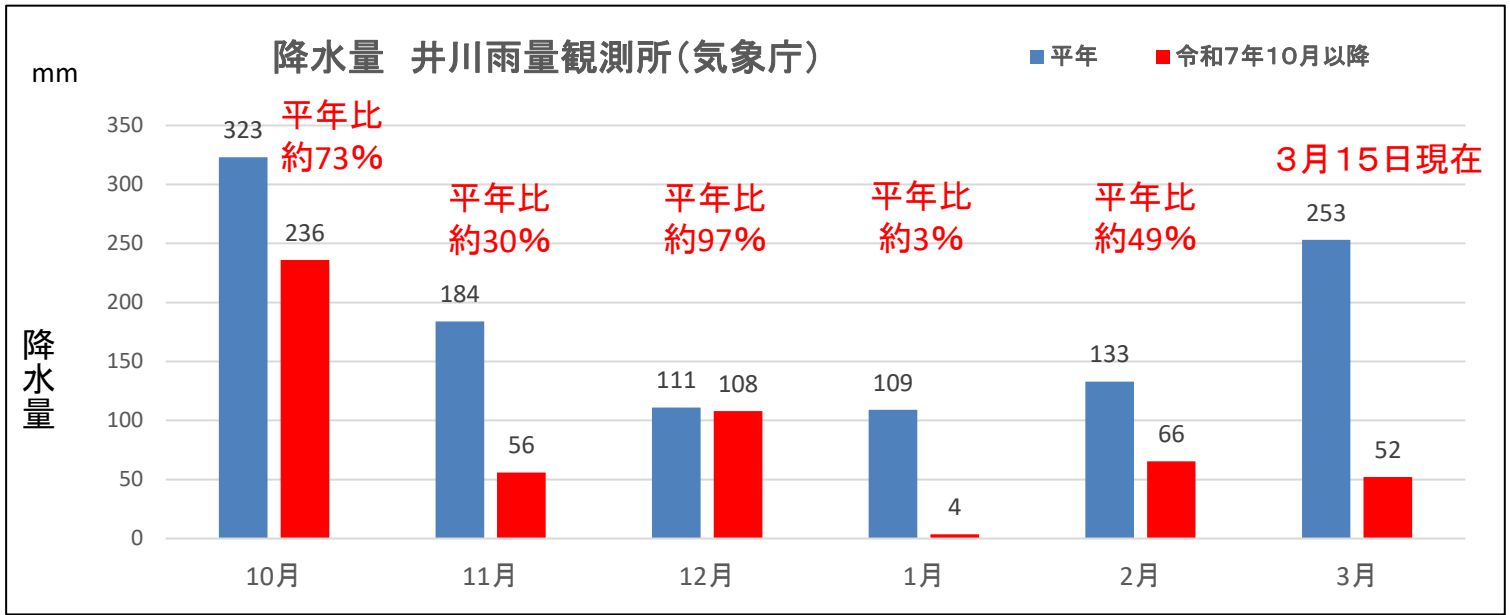
大井川用水水路橋上流の流況(21.0km付近)

## 大井川用水水路橋 位置図



# 大井川の渇水概要(3月16日時点)

## 井川観測所の降水量、神座地点の河川流量等



※降水量、河川流量は速報値