

令和3年度 大井川ゴミ投棄詳細状況

箇所	調査日	河川	岸	距離	地名	内容	区分	写真
1	R3.4.1	大井川	右	5.200kp+15m	島田市中河	家庭ゴミ	一般ゴミ	
2	R3.4.2	大井川	左	11.600kp+100m	島田市旭町	家庭ゴミ	一般ゴミ	
3	R3.4.2	大井川	左	10.200kp-43m	島田市道悦島	家庭ゴミ	粗大ゴミ	
4	R3.4.5	大井川	右	5.800kp-24m	島田市中河	家庭ゴミ	一般ゴミ×1、粗大ゴミ×1	
5	R3.4.9	大井川	右	8.800kp-96m	島田市大柳	シート	一般ゴミ	
6	R3.4.12	大井川	左	8.600kp+99m	藤枝市源助	家庭ゴミ	一般ゴミ	
7	R3.4.12	大井川	左	5.400kp-91m	焼津市相川	家庭ゴミ	一般ゴミ×2	




令和3年度 大井川ゴミ投棄詳細状況

箇所	調査日	河川	岸	距離	地名	内容	区分	写真
8	R3.4.14	大井川	右	17.400kp-67m	島田市島	ベニヤ板	建設廃材	
9	R3.4.14	大井川	右	10.000kp-3m	島田市阪本	漂着ゴミ	一般ゴミ	
10	R3.4.16	大井川	左	2.000kp+50m	焼津市飯淵	家具	その他	
11	R3.4.16	大井川	左	4.200kp-10m	焼津市西島	家庭ゴミ	一般ゴミ	
12	R3.4.20	大井川	左	12.000kp+100m	島田市宝来町	家庭ゴミ	一般ゴミ	
13	R3.4.26	大井川	左	2.800kp+49m	焼津市中島	塩ビ容器 発泡スチロール 缶	一般ゴミ×3	
14	R3.4.27	大井川	右	15.000kp+0m	島田市金谷	バーベキュー ゴミ	一般ゴミ	








令和3年度 大井川ゴミ投棄詳細状況

箇所	調査日	河川	岸	距離	地名	内容	区分	写真
15	R3.4.27	大井川	右	2.800kp+41m	吉田町川尻	コンクリート片	建設廃材	
16	R3.4.28	大井川	左	14.800kp-27m	島田市横井	ポリタンク	一般ゴミ	
17	R3.5.6	大井川	右	7.600kp-37m	島田市中河	ビニール 紙袋(石炭) 布	一般ゴミ	
18	R3.5.10	大井川	右	3.000kp+50m	吉田町大幡	座いす 板	粗大ゴミ	
19	R3.6.1	大井川	左	22.600kp+80m	島田市神座	布団の切れ端	一般ゴミ	
20	R3.6.2	大井川	左	19.000kp+58m	島田市相賀	ビニール ペットボトル 弁当	一般ゴミ	
21	R3.6.9	大井川	左	8.600kp+99m	藤枝市源助	家庭ゴミ	一般ゴミ	

令和3年度 大井川ゴミ投棄詳細状況

箇所	調査日	河川	岸	距離	地名	内容	区分	写真
22	R3.6.15	大井川	左	17.000kp+100m~17.400kp	島田市向谷	漂着ゴミ	一般ゴミ	
23	R3.6.24	大井川	左	4.200kp-30m	焼津市西島	ベニヤ板 プラスチック	建築廃材× 1、粗大ゴミ ×1	
24	R3.7.13	大井川	左	1.600kp+50m	焼津市飯淵	プラスチック容 器	粗大ゴミ	
25	R3.7.21	大井川	左	15.200kp+9m	島田市河原	発砲スチロール	一般ゴミ	
26	R3.8.9	大井川	右	15.000kp+80m	島田市金谷	ポリタンク	一般ゴミ	
27	R3.8.12	大井川	左	17.000kp+100m~17.400kp	島田市向谷	家庭ゴミ	一般ゴミ	
28	R3.8.17	大井川	右	3.000kp+50m	吉田町大幡	家庭ゴミ	一般ゴミ	

令和3年度 大井川ゴミ投棄詳細状況

箇所	調査日	河川	岸	距離	地名	内容	区分	写真
29	R3.8.23	大井川	右	17.200kp+90m	島田市牛尾	BBQゴミ	一般ゴミ	
30	R3.8.24	大井川	左	5.200kp+50m~5.400kp	焼津市相川	漂着ゴミ	一般ゴミ	
31	R3.8.25	大井川	左	17.000kp+90m~17.400kp	島田市向谷	漂着ゴミ	一般ゴミ	
32	R3.8.27	大井川	左	17.000kp+100m~17.400kp	島田市向谷	漂着ゴミ	一般ゴミ	
33	R3.8.30	大井川	左	3.200kp+84m	焼津市中島	家庭ゴミ	一般ゴミ	
34	R3.8.31	大井川	右	4.400kp+28m	吉田町大幡	家庭ゴミ	一般ゴミ	
35	R3.9.1	大井川	左	17.000kp+100m~17.400kp	島田市向谷	漂着ゴミ	一般ゴミ	


令和3年度 大井川ゴミ投棄詳細状況

箇所	調査日	河川	岸	距離	地名	内容	区分	写真
36	R3.9.8	大井川	左	17.000kp+100m~17.400kp	島田市向谷	漂着ゴミ	一般ゴミ	
37	R3.9.14	大井川	右	15.400kp+10m	島田市金谷 河原	アルミ缶	一般ゴミ	
38	R3.9.16	大井川	右	14.200kp+64m	島田市湯日	植木鉢 プランター	粗大ゴミ	
39	R3.9.21	大井川	右	5.000kp+40m	吉田町大幡	家庭ゴミ	一般ゴミ×2	
40	R3.9.22	大井川	左	2.000kp-31m	焼津市飯淵	家電ゴミ	その他家電	
41	R3.9.28	大井川	左	17.000kp+100m~17.400kp	島田市向谷	家庭ゴミ	一般ゴミ	
42	R3.9.30	大井川	左	16.400kp+150m	島田市向谷	家庭ゴミ	一般ゴミ	

令和3年度 大井川ゴミ投棄詳細状況








箇所	調査日	河川	岸	距離	地名	内容	区分	写真
43	R3.10.1	大井川	左	12.600kp+12m	島田市宝来町	粗大ゴミ	粗大ゴミ	
44	R3.10.5	大井川	右	1.000kp+73m	吉田町川尻	家庭ゴミ	一般ゴミ	
45	R3.10.6	大井川	左	5.200kp+50m~5.400kp	焼津市相川	漂着ゴミ	一般ゴミ	
46	R3.10.6	大井川	左	1.600kp+50m	焼津市飯淵	家庭ゴミ	一般ゴミ×2	
47	R3.10.7	大井川	右	16.800kp+30m	島田市金谷東	BBQゴミ	一般ゴミ×2	
48	R3.10.8	大井川	左	1.400kp+100m	焼津市飯淵	家庭ゴミ	一般ゴミ×3	
49	R3.10.11	大井川	右	6.000kp-14m	島田市中河	家庭ゴミ	一般ゴミ	

令和3年度 大井川ゴミ投棄詳細状況

箇所	調査日	河川	岸	距離	地名	内容	区分	写真
50	R3.10.12	大井川	右	17.200kp+90m	島田市牛尾	家庭ゴミ	一般ゴミ	
51	R3.10.12	大井川	右	16.800kp+30m	島田市金谷東	BBQゴミ	一般ゴミ	
52	R3.10.14	大井川	左	11.400kp+91m	島田市旭町	家庭ゴミ	一般ゴミ	
53	R3.10.14	大井川	左	5.400kp-91m	焼津市相川	家庭ゴミ	一般ゴミ×2	
54	R3.10.18	大井川	右	3.000kp+50m	吉田町川尻	家庭ゴミ	一般ゴミ	
55	R3.10.19	大井川	左	3.000kp+0m	焼津市中島	家庭ゴミ	一般ゴミ×2	
56	R3.10.20	大井川	左	2.800kp+0m	焼津市中島	金属ゴミ	粗大ゴミ	



令和3年度 大井川ゴミ投棄詳細状況

箇所	調査日	河川	岸	距離	地名	内容	区分	写真
57	R3.10.21	大井川	左	11.600kp+78m	島田市旭町	家庭ゴミ	一般ゴミ	
58	R3.10.21	大井川	左	2.600kp+100m	焼津市中島	家庭ゴミ	一般ゴミ	
59	R3.10.22	大井川	右	14.400kp+13m	島田市湯日	原因不明のゴミ	一般ゴミ×2	
60	R3.10.26	大井川	右	15.600kp-47m	島田市金谷	原因不明のゴミ	一般ゴミ	
61	R3.10.26	大井川	右	15.000kp+80m	島田市金谷	原因不明のゴミ	一般ゴミ	
62	R3.10.27	大井川	左	7.000kp+85m	藤枝市善左衛門	ホイール 瓦 スプレー缶	一般ゴミ× 1、粗大ゴミ ×2	
63	R3.10.27	大井川	左	15.400kp+80m	島田市向島	家庭ゴミ	一般ゴミ	

令和3年度 大井川ゴミ投棄詳細状況

箇所	調査日	河川	岸	距離	地名	内容	区分	写真
64	R3.11.2	大井川	左	21.000kp+0m	島田市神座	原因不明のゴミ	一般ゴミ	
65	R3.11.11	大井川	左	-0.400kp+56m	焼津市飯淵	家庭ゴミ	その他家電	
66	R3.11.17	大井川	右	9.400kp+30m	島田市阪本	家庭ゴミ	一般ゴミ	
67	R3.11.30	大井川	右	5.000kp-45m	吉田町大幡	原因不明のゴミ	一般ゴミ	
68	R3.12.1	大井川	右	15.600kp-16m	島田市金谷	原因者不明のゴミ	一般ゴミ	
69	R3.12.3	大井川	左	8.800kp+50m	藤枝市源助	原因者不明のゴミ	一般ゴミ	
70	R3.12.8	大井川	右	0.600kp+69m	吉田町川尻	家庭ゴミ	一般ゴミ	








令和3年度 大井川ゴミ投棄詳細状況

箇所	調査日	河川	岸	距離	地名	内容	区分	写真
71	R3.12.9	大井川	右	10.800kp+25m	島田市阪本	家庭ゴミ	一般ゴミ×5	
72	R3.12.13	大井川	右	16.000kp+28m	島田市金谷	原因者不明のゴミ	一般ゴミ×2	
73	R3.12.15	大井川	左	7.200kp-96m	藤枝市善左衛門	原因者不明のゴミ	一般ゴミ	
74	R3.12.16	大井川	右	16.800kp+30m	島田市金谷河原	家庭ゴミ	一般ゴミ×2、粗大ゴミ×1	
75	R3.12.21	大井川	右	14.000kp+75m	島田市湯日	漬物石 ホース	粗大ゴミ	
76	R3.12.27	大井川	左	18.800kp-43m	島田市相賀	ベニヤ板 金物 網	粗大ゴミ×2	
77	R3.12.28	大井川	右	5.000kp-39m	吉田町大幡	テレビ	テレビ	

令和3年度 大井川ゴミ投棄詳細状況

箇所	調査日	河川	岸	距離	地名	内容	区分	写真
78	R3.12.30	大井川	右	2.200kp-97m	吉田町川尻	布団	粗大ゴミ	
79	R4.1.11	大井川	右	5.000kp+20m	吉田町大幡	家庭ゴミ	一般ゴミ	
80	R4.1.18	大井川	右	3.400kp-15m	吉田町大幡	家庭ゴミ	一般ゴミ	
81	R4.1.28	大井川	左	8.600kp-52m	藤枝市源助	原因者不明のゴミ	一般ゴミ	
82	R4.1.31	大井川	右	5.400kp-41m	島田市中河	家庭ゴミ	一般ゴミ×2	
83	R4.2.9	大井川	右	3.200kp-98m	吉田町大幡	原因者不明のゴミ	一般ゴミ	
84	R4.2.11	大井川	左	6.800kp-31m	藤枝市善左衛門	原因者不明のゴミ	一般ゴミ	

令和3年度 大井川ゴミ投棄詳細状況

箇所	調査日	河川	岸	距離	地名	内容	区分	写真
85	R4.2.14	大井川	右	4.200kp+100m	吉田町大幡	原因者不明のゴミ	一般ゴミ×2	
86	R4.2.17	大井川	右	7.200kp+70m	島田市中河	原因者不明のゴミ	一般ゴミ×2	
87	R4.2.25	大井川	右	3.600kp+84m	吉田町川尻	原因者不明のゴミ	一般ゴミ	
88	R4.2.28	大井川	右	4.400kp+70m	吉田町大幡	原因者不明のゴミ	一般ゴミ	
89	R4.3.2	大井川	右	6.000kp	島田市中河	原因者不明のゴミ	一般ゴミ	
90	R4.3.9	大井川	右	5.000kp-45m	吉田町大幡	原因者不明のゴミ	一般ゴミ	
91	R4.3.11	大井川	左	6.800kp	藤枝市善左衛門	原因者不明のゴミ	一般ゴミ	

令和3年度 大井川ゴミ投棄詳細状況

箇所	調査日	河川	岸	距離	地名	内容	区分	写真
92	R4.3.16	大井川	右	15.000kp+60m	島田市金谷	原因者不明の 家庭ゴミ	一般ゴミ	
93	R4.3.18	大井川	右	4.400kp+23m	吉田町大幡	原因者不明のゴ ミ	一般ゴミ	