

























◆平成30年度 大井川ゴミ詳細状況

箇所	調査日	河川	岸	距離	地名	内容	区分	写真
1	H30.4.2	大井川	左岸	7.4kp+190	藤枝市 善左衛門	家庭ごみ	一般ゴミ	
2	H30.4.2	大井川	左岸	6.4kp+20	焼津市上泉	発砲スチロール	一般ゴミ	
3	H30.4.4	大井川	右岸	4.0kp+150	吉田町大幡	家庭ごみ	一般ゴミ× 2	
4	H30.4.4	大井川	左岸	-0.4kp+50	焼津市飯淵	タイヤ	タイヤ	
5	H30.4.9	大井川	左岸	1.0kp+70	焼津市飯淵	家庭ごみ	一般ゴミ	
6	H30.4.9	大井川	左岸	1.8kp+100	焼津市飯淵	家庭ごみ	一般ゴミ	
7	H30.4.11	大井川	左岸	1.8kp+50	焼津市飯淵	家庭ごみ	一般ゴミ	
8	H30.4.16	大井川	左岸	7.4kp+70	藤枝市 善左衛門	ホースリール	一般ゴミ	

◆平成30年度 大井川ゴミ詳細状況

箇所	調査日	河川	岸	距離	地名	内容	区分	写真
9	H30.4.20	大井川	右岸	1.2kp+80	吉田町川尻	ビニールごみ	一般ゴミ	
10	H30.4.23	大井川	右岸	5.0kp+180	島田市中河	家庭ごみ	一般ゴミ	
11	H30.4.23	大井川	左岸	1.0kp+70	焼津市飯淵	家庭ごみ	一般ゴミ	
12	H30.4.24	大井川	左岸	6.8kp+190	藤枝市 善左衛門	家庭ごみ	一般ゴミ× 2	
13	H30.4.26	大井川	左岸	11.0kp+20	島田市旭町	米袋等	一般ゴミ	
14	H30.5.1	大井川	右岸	5.8kp+90	島田市中河	家庭ごみ	一般ゴミ	
15	H30.5.8	大井川	右岸	5.0kp+170	島田市中河	家庭ごみ	一般ゴミ	
16	H30.5.8	大井川	右岸	15.8kp+180	島田市金谷河原	発砲スチロール 漬物石 金網×3 トンク	一般ゴミ× 2 粗大ゴミ× 4	

◆平成30年度 大井川ゴミ詳細状況

箇所	調査日	河川	岸	距離	地名	内容	区分	写真
17	H30.5.21	大井川	右岸	7.0kp+80	島田市中河	草・キャベツ	その他 一般ゴミ	
18	H30.5.23	大井川	右岸	5.2kp+30	島田市中河	家庭ごみ	一般ゴミ	
19	H30.6.4	大井川	右岸	18.2kp+10	島田市牛尾	タイヤ	タイヤ	
20	H30.6.8	大井川	左岸	13.4kp+50	島田市横井	土のう袋	その他×2	
21	H30.6.11	大井川	左岸	15.2kp+130	島田市向島	家庭ごみ	一般ゴミ× 3	
22	H30.6.25	大井川	左岸	4.6kp+150	焼津市西島	発砲ポリエチレン板	建設廃材	
23	H30.6.27	大井川	左岸	2.2kp+100	焼津市中島	ビニール袋	一般ゴミ	
24	H30.7.2	大井川	左岸	4.0kp+190	焼津市西島	家庭ごみ	一般ゴミ	









◆平成30年度 大井川ゴミ詳細状況

箇所	調査日	河川	岸	距離	地名	内容	区分	写真
25	H30.7.5	大井川	左岸	1.4kp+100	焼津市飯淵	ギター	粗大ゴミ	
26	H30.7.12	大井川	右岸	16.2kp+80	島田市金谷河原	家庭ごみ	一般ゴミ	
27	H30.7.30	大井川	右岸	9.0kp+50	島田市阪本	家庭ごみ	一般ゴミ	
28	H30.8.14	大井川	右岸	15.0kp+40	島田市金谷	家庭ごみ	一般ゴミ	
29	H30.8.14	大井川	右岸	16.8kp+83	島田市島	空き缶 プラスチックかご	一般ゴミ× 2	
30	H30.8.20	大井川	左岸	8.0kp+100	藤枝市源助	金バケツ プラスチックごみ	粗大ゴミ× 1 一般ゴミ× 5	
31	H30.8.30	大井川	右岸	9.8kp+50	島田市阪本	家庭ごみ	一般ゴミ× 6	
32	H30.9.10	大井川	左岸	1.2kp+100	焼津市飯淵	廃材 家庭ごみ	建設廃材 一般ゴミ	

◆平成30年度 大井川ゴミ詳細状況

箇所	調査日	河川	岸	距離	地名	内容	区分	写真
33	H30.9.13	大井川	右岸	15.8kp+170	島田市金谷河原	家庭ごみ	一般ゴミ	
34	H30.9.13	大井川	右岸	10.8kp+20	島田市阪本	窓掛けエアコン	粗大ゴミ	
35	H30.9.18	大井川	右岸	5.4kp+150	島田市中河	家庭ごみ	一般ゴミ	
36	H30.9.19	大井川	右岸	16.8kp+83	島田市島	空き缶 ダンボール ビニール袋	一般ゴミ× 3	
37	H30.9.20	大井川	右岸	10.8kp+25	島田市阪本	アルミフレーム材	建設廃材	
38	H30.9.25	大井川	右岸	9.4kp+30	島田市阪本	家庭ごみ 食器	一般ゴミ× 2	
39	H30.10.10	大井川	右岸	15.2kp+190	島田市金谷河原	トタン板×2	建設廃材	
40	H30.10.19	大井川	右岸	10.0kp+40	島田市阪本	テレビ	テレビ	

◆平成30年度 大井川ゴミ詳細状況

箇所	調査日	河川	岸	距離	地名	内容	区分	写真
41	H30.10.22	大井川	右岸	1.2kp+190	吉田町川尻	トタン板×2	建設廃材	
42	H30.10.29	大井川	左岸	7.0kp+100	藤枝市善左衛門	家庭ごみ	一般ゴミ	
43	H30.11.5	大井川	右岸	3.4kp+20	吉田町大幡	看板	その他	
44	H30.11.8	大井川	右岸	5.6kp+110	島田市中河	マットレス	粗大ゴミ	
45	H30.12.3	大井川	左岸	5.6kp+160	焼津市相川	断熱ボード	建設廃材	
46	H30.12.26	大井川	左岸	3.4kp-40	焼津市中島	モニターテレビ	テレビ	
47	H30.12.27	大井川	右岸	15.6kp-20	島田市金谷河原	家庭ゴミ	一般ゴミ	
48	H31.1.17	大井川	左岸	0.4kp+100	焼津市飯淵	板 クッション	一般ゴミ	

◆平成30年度 大井川ゴミ詳細状況

箇所	調査日	河川	岸	距離	地名	内容	区分	写真
49	H31.1.28	大井川	左岸	1.8kp+30	焼津市飯淵	トタン板	建設廃材	
50	H31.1.28	大井川	左岸	2.2kp+50	焼津市中島	家庭ゴミ	一般ゴミ	
51	H31.1.29	大井川	右岸	7.8kp+60	島田市大柳	キャリーケース 鉄板 量り	その他	
52	H31.1.29	大井川	右岸	8.8kp+0	島田市大柳	家庭ゴミ	一般ゴミ	
53	H31.2.7	大井川	左岸	5.0kp+10	焼津市相川	ドラム缶	粗大ゴミ	
54	H31.2.7	大井川	左岸	7.0kp+101	焼津市善左衛門	タイヤ×4	タイヤ×4	
55	H31.2.12	大井川	右岸	5.6k~5.2k	島田市中河	家庭ゴミ 空き缶	一般ゴミ2	
56	H31.2.13	大井川	右岸	4.8kp-50	吉田町大幡	家庭ゴミ	一般ゴミ4	

◆平成30年度 大井川ゴミ詳細状況

箇所	調査日	河川	岸	距離	地名	内容	区分	写真
57	H31.2.18	大井川	右岸	4.2k~4.6k	吉田町大幡	家庭ゴミ 空き缶	一般ゴミ4	
58	H31.3.18	大井川	右岸	2.0k+71	吉田町川尻	家庭ゴミ	一般ゴミ× 2 粗大ゴミ× 1	
59	H31.3.27	大井川	左岸	12.4k~11.0k	島田市宝来町 ~ 島田市旭町	家庭ゴミ	一般ゴミ× 5	