









◆平成29年度 大井川ゴミ詳細状況

	調査日	河川	岸	距離	地名	内容	写真
1	H29.4.3	大井川	左岸	2.8k+0m	焼津市中島	空き缶 ビニール袋	
2	H29.4.5	大井川	右岸	9.4k+10m	島田市阪本	空き缶 ボックス	
3	H29.4.13	大井川	右岸	1.0k+150m	吉田町川尻	表示物用の土台	
4	H29.4.17	大井川	左岸	2.2k+0m	焼津市飯淵	空き缶	
5	H29.4.24	大井川	左岸	-0.2k+170m	焼津市飯淵	発砲スチロール 箱 板 小皿	
6	H29.4.26	大井川	左岸	22.4k+5m	島田市神座	蛇籠用鉄線	
7	H29.5.9	大井川	左岸	22.4k+50m	島田市神座	蛇籠用鉄線	
8	H29.5.15	大井川	左岸	8.6k+173m	藤枝市源助	衣類 家庭ゴミ	








◆平成29年度 大井川ゴミ詳細状況

	調査日	河川	岸	距離	地名	内容	写真
9	H29.5.16	大井川	右岸	18.2k+50m	島田市牛尾	炬燵 座椅子	
10	H29.5.25	大井川	左岸	8.0k+125m	藤枝市源助	家庭ゴミ	
11	H29.5.25	大井川	左岸	8.0k+100m	藤枝市源助	土砂	
12	H29.5.25	大井川	左岸	7.0k+83m	藤枝市善左衛門	土砂	
13	H29.5.25	大井川	左岸	5.0k+0m	焼津市相川	アスファルトの塊	
14	H29.5.29	大井川	右岸	9.4k-15m	島田市阪本	スチールラック	
15	H29.6.2	大井川	右岸	15.6k+50m	島田市金谷河原	チャイルドシート	
16	H29.6.5	大井川	右岸	7.6k+145m	島田市大柳	鉄パイプ BBQ鉄板	






◆平成29年度 大井川ゴミ詳細状況

	調査日	河川	岸	距離	地名	内容	写真
17	H29.6.6	大井川	左岸	1.0k+94m	焼津市飯淵	家庭ゴミ	
18	H29.6.8	大井川	左岸	11.4k-40m	島田市旭町	破損自転車	
19	H29.6.20	大井川	左岸	16.8k+147m	島田市向谷	布団	
20	H29.6.23	大井川	左岸	13.0k+132m	島田市横井	ベビーバス	
21	H29.6.23	大井川	左岸	13.0k+132m	島田市横井	ベビーラック	
22	H29.6.26	大井川	左岸	13.8k+185m	島田市横井	タイヤ	
23	H29.7.5	大井川	左岸	11.4k+35m	島田市旭町	ドラム缶	
24	H29.7.7	大井川	右岸	17.4k+170m	島田市牛尾	タイヤ	

◆平成29年度 大井川ゴミ詳細状況

	調査日	河川	岸	距離	地名	内容	写真
25	H29.7.10	大井川	右岸	7.6k+145m	島田市大柳	タイヤ	
26	H29.7.10	大井川	右岸	7.6k+145m	島田市大柳	ブロック	
27	H29.7.10	大井川	右岸	7.6k+145m	島田市大柳	空き缶 ホース	
28	H29.7.10	大井川	左岸	14.0k+100m	島田市横井	石灰石	
29	H29.7.21	大井川	左岸	16.6k+90m	島田市向谷	冷蔵庫	
30	H29.7.24	大井川	右岸	10.2k+80m	島田市横岡	エアコン カーテンレール	
31	H29.7.31	大井川	右岸	3.0k+50m	吉田町大幡	ミルク缶	
32	H29.8.7	大井川	左岸	2.8k~2.8k	焼津市中島	一帖敷マット	

◆平成29年度 大井川ゴミ詳細状況

	調査日	河川	岸	距離	地名	内容	写真
33	H29.8.8	大井川	左岸	13.6k+109m	島田市横井	家庭ゴミ	
34	H29.8.9	大井川	右岸	3.6k-10m	吉田町大幡	玉石	
35	H29.8.13	大井川	右岸	2.8k+39m	吉田町川尻	収納箱	
36	H29.8.16	大井川	左岸	1.2k+120m	焼津市飯淵	幼児用自転車	
37	H29.8.17	大井川	右岸	2.2k+175m	吉田町川尻	自転車	
38	H29.8.21	大井川	左岸	4.6k+50m	焼津市西島	家庭ゴミ	
39	H29.8.24	大井川	左岸	8.6k+100m	藤枝市源助	サーフボードカバー	
40	H29.8.28	大井川	右岸	6.8k+20m	島田市中河	家庭ゴミ	









◆平成29年度 大井川ゴミ詳細状況

	調査日	河川	岸	距離	地名	内容	写真
41	H29.8.28	大井川	右岸	6.2k+150m	島田市中河	ベニア板	
42	H29.8.29	大井川	右岸	16.4k+120m	島田市金谷河原	家庭ゴミ	
43	H29.9.1	大井川	左岸	1.2k+195m	焼津市飯淵	家庭ゴミ	
44	H29.9.4	大井川	右岸	2.2k+5m	吉田町川尻	子供用台所セット 籠 他	
45	H29.9.6	大井川	右岸	5.8k+60m	島田市中河	ソファ	
46	H29.9.11	大井川	右岸	9.4k+150m	島田市阪本	家庭ゴミ	
47	H29.9.11	大井川	左岸	8.6k~8.6k	藤枝市源助	ベンチ	
48	H29.9.19	大井川	右岸	1.6k+50m	吉田町川尻	ラジコン飛行機	

◆平成29年度 大井川ゴミ詳細状況

	調査日	河川	岸	距離	地名	内容	写真
49	H29.9.20	大井川	左岸	14.8k+94m	島田市河原町	テレビ 冷蔵庫 洗濯機	
50	H29.9.21	大井川	左岸	-0.4k+60m	焼津市飯淵	園芸用プランター ポリバケツ	
51	H29.9.27	大井川	左岸	1.2k+150m	焼津市飯淵	家庭ゴミ テーブルガラス 子供自転車	
52	H29.10.3	大井川	左岸	2.2k-10m	焼津市飯淵	空き缶 ペットボトル	
53	H29.10.11	大井川	右岸	2.6k+100m	吉田町川尻	電気カーペット	
54	H29.10.27	大井川	左岸	14.4k+20m	島田市横井	幼児自転車	
55	H29.10.30	大井川	左岸	2.8k+160m	焼津市中島	空き缶 ペットボトル	
56	H29.11.2	大井川	左岸	13.8k+50m	島田市横井	タイヤハウスカバー	


◆平成29年度 大井川ゴミ詳細状況

	調査日	河川	岸	距離	地名	内容	写真
57	H29.11.8	大井川	左岸	1.0k+70m	焼津市飯淵	家庭ゴミ	
58	H29.11.8	大井川	右岸	3.0k+170m	吉田町大幡	家庭ゴミ	
59	H29.11.10	大井川	左岸	13.8k+0m	島田市横井	ベニヤ板 ホイールキャップ	
60	H29.11.13	大井川	左岸	13.8k+190m	島田市横井	タイヤ	
61	H29.11.17	大井川	右岸	0.2k+100m	吉田町川尻	自転車	
62	H29.11.20	大井川	右岸	5.8k+0m	島田市中河	空き缶 ペットボトル	
63	H29.11.22	大井川	左岸	13.6k+100m	島田市横井	ビニールマット	
64	H29.11.24	大井川	右岸	15.8k+50m	島田市金谷河原	セメント袋	

◆平成29年度 大井川ゴミ詳細状況

	調査日	河川	岸	距離	地名	内容	写真
65	H29.11.24	大井川	右岸	15.6k+60m	島田市稲荷	家庭ゴミ	
66	H29.11.30	大井川	右岸	15.0k+0m	島田市金谷河原	座椅子	
67	H29.12.1	大井川	右岸	16.2k+0m	島田市金谷河原	破損自転車	
68	H29.12.4	大井川	右岸	9.2k+30m	島田市阪本	家庭ゴミ	
69	H29.12.4	大井川	右岸	8.2k+100m	島田市大柳	家庭ゴミ	
70	H29.12.4	大井川	右岸	6.0k+5m	島田市中河	家庭ゴミ	
71	H29.12.6	大井川	右岸	5.6k+50m	島田市中河	家庭ゴミ	
72	H29.12.6	大井川	右岸	5.4k+180m	島田市中河	家庭ゴミ	








◆平成29年度 大井川ゴミ詳細状況

	調査日	河川	岸	距離	地名	内容	写真
73	H29.12.7	大井川	右岸	17.0k+150m	島田市島	ベニヤ板	
74	H29.12.8	大井川	右岸	3.8k+10m	吉田町大幡	マットレスベッド	
75	H29.12.11	大井川	左岸	12.0k+30m	島田市宝来町	木片	
76	H29.12.12	大井川	右岸	19.8k-15m	島田市牛尾	タイヤ (ホイール付)	
77	H29.12.13	大井川	右岸	5.2k+15m	島田市中河	家庭ゴミ	
78	H29.12.15	大井川	右岸	6.4k+150m	島田市中河	布団	
79	H29.12.18	大井川	左岸	2.6k+100m	焼津市中島	家庭ゴミ	
80	H29.12.19	大井川	右岸	4.0k+180m	吉田町大幡	家庭ゴミ	

◆平成29年度 大井川ゴミ詳細状況

	調査日	河川	岸	距離	地名	内容	写真
81	H29.12.19	大井川	左岸	15.0k+30m	島田市向島	タイヤカバー ベニヤ板	
82	H29.12.21	大井川	左岸	7.2k-10m	藤枝市善左衛門	家庭ゴミ	
83	H29.12.22	大井川	左岸	8.0k+100m	藤枝市源助	家庭ゴミ	
84	H29.12.22	大井川	左岸	7.8k-170m	藤枝市善左衛門	毛布	
85	H29.12.25	大井川	左岸	2.0k+150m	焼津市飯淵	段ボール	
86	H29.12.27	大井川	右岸	16.2k+50m	島田市金谷河原	家庭ゴミ	
87	H29.12.27	大井川	左岸	13.6k+60m	島田市横井	ブルーシート	
88	H29.12.30	大井川	右岸	9.2k+70m	島田市阪本	家庭ゴミ	



◆平成29年度 大井川ゴミ詳細状況

	調査日	河川	岸	距離	地名	内容	写真
89	H30.1.3	大井川	左岸	2.2k+190m	焼津市中島	家庭ゴミ	
90	H30.1.3	大井川	左岸	2.6k+100m	焼津市中島	家庭ゴミ 木製テーブル	
91	H30.1.4	大井川	左岸	1.6k+180m	焼津市飯淵	家庭ゴミ	
92	H30.1.5	大井川	右岸	15.8k+160m	島田市金谷河原	毛布	
93	H30.1.10	大井川	左岸	6.4k+100m	焼津市上泉	家庭ゴミ	
94	H30.1.11	大井川	右岸	15.0k+40m	島田市金谷	家庭ゴミ	
95	H30.1.11	大井川	右岸	4.2k+150m	吉田町大幡	家庭ゴミ	
96	H30.1.12	大井川	右岸	15.8k+160m	島田市金谷河原	家庭ゴミ	









◆平成29年度 大井川ゴミ詳細状況

	調査日	河川	岸	距離	地名	内容	写真
97	H30.1.15	大井川	右岸	5.0k+180m	島田市中河	段ボール	
98	H30.1.18	大井川	左岸	3.0k+130m	焼津市中島	家庭ゴミ	
99	H30.1.19	大井川	左岸	4.0k+160m	焼津市西島	ウレタンマット	
100	H30.1.19	大井川	右岸	7.0k+50m	島田市中河	ソフトプラスチック	
101	H30.1.22	大井川	左岸	2.4k+80m	焼津市中島	空き缶	
102	H30.1.24	大井川	左岸	13.8k+190m	島田市横井	ラグマット 空き缶	
103	H30.1.29	大井川	右岸	6.0k~5.6m	島田市中河	家庭ゴミ	
104	H30.1.29	大井川	左岸	12.6k+120m	島田市南町	自転車	

◆平成29年度 大井川ゴミ詳細状況

	調査日	河川	岸	距離	地名	内容	写真
105	H30.1.31	大井川	右岸	0.4k+0.4k	吉田町川尻	自転車	
106	H30.2.1	大井川	右岸	5.0k+170m	島田市中河	発砲スチロール	
107	H30.2.2	大井川	左岸	14.0k+50m	島田市横井	家庭ゴミ	
108	H30.2.2	大井川	左岸	14.0k+50m	島田市横井	家庭ゴミ	
109	H30.2.5	大井川	左岸	12.8k+100m	島田市南町	タイヤ	
110	H30.2.5	大井川	左岸	13.0k+20m	島田市南町	家庭ゴミ	
111	H30.2.5	大井川	左岸	14.8k+10m	島田市横井	園芸土	
112	H30.2.6	大井川	右岸	4.8k+100m	吉田町大幡	家庭ゴミ	




◆平成29年度 大井川ゴミ詳細状況

	調査日	河川	岸	距離	地名	内容	写真
113	H30.2.7	大井川	右岸	6.6k+80m	島田市中河	空き缶 ペットボトル	
114	H30.2.13	大井川	右岸	5.8k+170m	島田市中河	タイヤ	
115	H30.2.13	大井川	左岸	1.8k+100m	焼津市飯淵	家庭ゴミ	
116	H30.2.16	大井川	右岸	10.0k+150m	島田市阪本	家庭ゴミ	
117	H30.2.19	大井川	右岸	3.0k+80m	吉田町川尻	家庭ゴミ	
118	H30.2.23	大井川	右岸	8.4k+100m	島田市大柳	発砲スチロール ペットボトル	
119	H30.2.26	大井川	左岸	1.8k+160m	島田市飯淵	自転車	
120	H30.2.27	大井川	右岸	5.8k~6.8k	島田市中河	家庭ゴミ	

◆平成29年度 大井川ゴミ詳細状況

	調査日	河川	岸	距離	地名	内容	写真
121	H30.3.5	大井川	左岸	7.6k+20m	藤枝市善左衛門	家庭ゴミ	
122	H30.3.6	大井川	左岸	8.4k+100m	藤枝市源助	ペットボトル	
123	H30.3.8	大井川	右岸	4.0k+130m	吉田町大幡	サーフボード	
124	H30.3.12	大井川	右岸	15.0k+100m	島田市金谷河原	バーベキューゴミ	
125	H30.3.14	大井川	左岸	2.6k+50m	焼津市中島	家庭ゴミ	
126	H30.3.15	大井川	右岸	4.2k~4.6k	吉田町大幡	家庭ゴミ	
127	H30.3.15	大井川	右岸	15.6k+180m	金谷河原	家庭ゴミ	
128	H30.3.19	大井川	右岸	1.8k+190m	吉田町川尻	家庭ゴミ	

◆平成29年度 大井川ゴミ詳細状況

	調査日	河川	岸	距離	地名	内容	写真
129	H30.3.20	大井川	左岸	8.6k+160m	藤枝市源助	ウレタンシート	
130	H30.3.23	大井川	右岸	8.8k+160m	島田市阪本	プランター	
131	H30.3.28	大井川	左岸	11.8k+2m	島田市旭町	家庭ゴミ	
132	H30.3.28	大井川	左岸	9.6k+0m	島田市細島	断熱材	
133	H30.3.28	大井川	左岸	2.0k+100m	焼津市飯淵	家庭ゴミ	
134	H30.3.30	大井川	右岸	2.6k+180m	焼津市中島	家庭ゴミ	
135							
136							