大井川管内図

1：50,000

令和５年度
直轄河川重要水防箇所河川別箇所図

工作物（重要度Ａ・Ｂ）

大井川水系河川整備基本方針概要	
水源地及標高	静岡県静岡市 間ノ岳 3,189m
流域面積	1,280km²（山地 1,192km²、平地 88km²）
流路延長	本川 168km
氾濫防御区域	大臣管理区間内 126.9km²
大臣管理区間	本川 24.8km 2条7号区間 0.9km
計画高水流量	基本高水流量 （神座地点）11,500m³/s 計画高水流量 （神座地点） 9,500m³/s
既往著名出水	昭和34年(1959) 9月(台風15号(伊勢湾台風))(神座地点 2,639m³/s) 昭和54年(1979) 10月(台風20号)(神座地点 5,833m³/s) 昭和57年(1982) 8月(台風10号)(神座地点 4,909m³/s) 平成 3年(1991) 9月(台風18号)(神座地点 5,900m³/s) 平成15年(2003) 8月(台風10号)(神座地点 4,093m³/s)

大井川横断面図
（9．6K）



大井川横断面図
（20．8K）

堤防標準横断面図
（下流部）

堤防標準横断面図
（高部堤）

大井川縦断面図

計画諸元表(-0.4k～24.0k)



流域図

S=1：200,000

大井川計画高水流量図　単位 m³/s
［ ］：基本高水流量



凡例

- 堤道（完成・工事中）
- 〃（暫定堤防）
- 〃（計画堤防）
- 法止め（暫定堤防）
- 可動堰
- 取水水門
- 排水水門
- 用水樋門・樋管
- 排水樋門・樋管
- 用排水樋門・樋管
- 排水機場
- 排水ポンプ車
- 樹林
- ダム（完成、工事中、実施）
- 橋梁
- 堰
- 都市計画区域
- 市街化区域
- 港湾区域及び漁港区域
- 国道及び自動車専用道路
- サイフォン
- 都府県界
- 都市界
- 町村界
- 大臣管理区間
- 高規格堤防整備区間
- 法河川
- 水路その他
- 河川区域
- 事務所
- 出張所
- 水位観測所（普通、自記）
- 流量観測所（普通、自記）
- 雨量観測所（普通、自記）
- 地下水観測所（普通、自記）
- 水質観測所（一般、基準）
- 無線、テレメータ
- 取水口
- 遊水地
- 直轄河川防御対象氾濫区域

1　大井川橋

凡　例	
――――	重要度Ａ
――――	重要度Ｂ

※該当施設なし

平成二十七年三月　作成

国土交通省中部地方整備局静岡河川事務所

「この地図は、国土地理院長の承認を得て、同院発行の数値地図200000（地図画像）及び数値地図50000（地図画像）を複製したものである。（承認番号　平　26　情複、第　990　号）」