大井川管内図

1：50,000

令和５年度
直轄河川重要水防箇所河川別箇所図

重点区間・要注意区間

大井川水系河川整備基本方針概要	
水源地及標高	静岡県静岡市 間ノ岳 3,189m
流域面積	1,280km²(山地 1,192km²、平地 88km²)
流路延長	本川 168km
氾濫防御区域	大臣管理区間内 126.9km²
大臣管理区間	本川 21.8km 2条7号区間 0.9km
計画高水流量	基本高水流量 (神座地点) 11,500m³/s 計画高水流量 (神座地点) 9,500m³/s
既往著名出水	昭和34年(1959) 9月(台風15号(伊勢湾台風))(神座地点 2,639m³/s) 昭和54年(1979) 10月(台風20号)(神座地点 5,833m³/s) 昭和57年(1982) 8月(台風10号)(神座地点 4,909m³/s) 平成 3年(1991) 9月(台風18号)(神座地点 5,900m³/s) 平成15年(2003) 8月(台風10号)(神座地点 4,093m³/s)

大井川横断面図
(9.6K)



大井川横断面図
(20.8K)

堤防標準横断面図
(下流部)

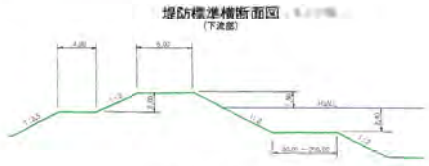

堤防標準横断面図
(高部堤)

大井川縦断面図
計画諸元表(-0.4k～24.0k)



流域図
S=1：200,000

4堤体漏水
基礎地盤漏水
4 新堤防
3越水・溢水
基礎地盤漏水
3 相賀陸閘
2 工作物 蓬莱橋
1 工作物 谷口橋
堤体漏水
2水衝洗掘
12堤体漏水
水衝洗掘
11堤体漏水
水衝洗掘
13堤体漏水
水衝洗掘
14基礎地盤漏水
水衝洗掘
9堤体漏水
水衝洗掘
10堤体漏水
水衝洗掘
8堤体漏水
水衝洗掘
7越水・溢水
堤体漏水
6堤体漏水
水衝洗掘
5堤体漏水
越水・溢水
水衝洗掘
1越水・溢水
水衝洗掘

大井川計画高水流量図
単位 m³/s
[ ]：基本高水流量



凡例

凡	例
———	重点区間
———	要注意箇所

島田市　掛川市　藤枝市　焼津市　牧之原市　菊川市　榛原郡　吉田町

大臣管理区間
神座・神座補助
塩郷えん堤(電)
笹間川ダム(電)
川根(県)
鳥川ダム(電)
川根本町
榛原郡

平成二十七年三月 作成

国土交通省中部地方整備局静岡河川事務所

「この地図は、国土地理院長の承認を得て、同院発行の数値地図200000(地図画像)及び数値地図50000(地図画像)を複製したものである。(承認番号 平 26 情複、第 990 号)」