安 倍 川 管 内 図

1：50,000

令和５年度
直轄河川重要水防箇所河川別箇所図

工作物（重要度A・B）

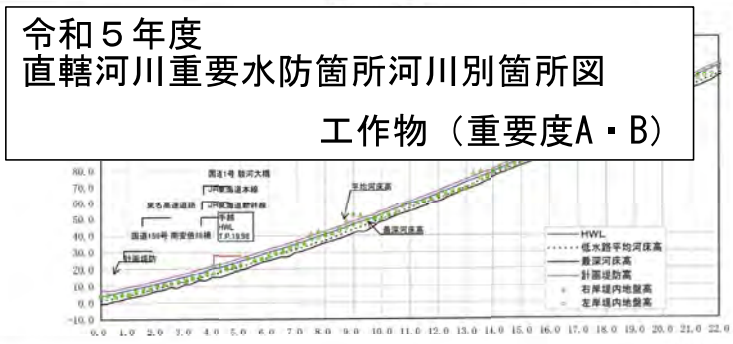

計画高水勾配		1/265	1/241	1/213	1/179	1/157	1/147	1/126	1/125	1/120
計画堤防高 (T.P.m)	7.80	12.80	13.11	13.36	14.63	15.45	16.07	16.73	16.43	16.46	16.78	16.99
計画高水位 (T.P.m)	4.65	10.30	11.01	10.98	12.63	14.05	14.66	15.37	15.09	15.46	15.88	16.08
低水路平均河床高 (T.P.m)	1.65	7.93	8.55	8.75	9.63	11.05	11.67	12.37	12.09	12.46	12.88	13.08
追加距離(m)	0.00	1.75	3.50	4.00	5.75	7.00	8.25	9.75	11.00	12.75	14.50	15.00

※平均河床高、最深河床高は平成12年測量結果による。

葉科川縦断図

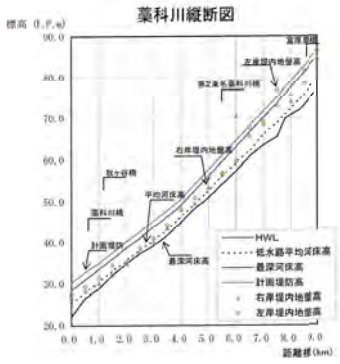

計画高水勾配		1/193	1/145
計画堤防高 (T.P.m)	50.55	50.10	65.35
計画高水位 (T.P.m)	48.43	48.60	64.05
低水路平均河床高 (T.P.m)	40.65	40.75	58.64
追加距離(m)	0.00	1.00	9.00

※平均河床高、最深河床高は平成12年測量結果による。

安倍川横断面図

4K00

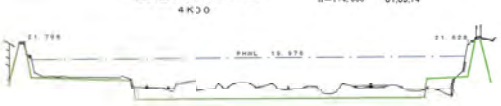

安倍川横断面図

17K00



葉科川横断面図

0K50

堤防標準断面図（安倍川）

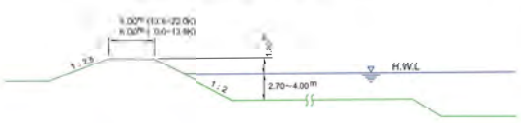

堤防標準断面図（葉科川）　S=1:400

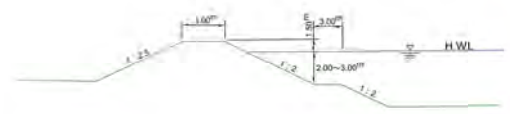

安倍川計画高水流量図　単位 m³/sec

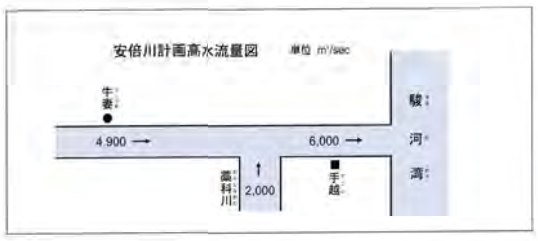

安倍川水系河川整備基本方針概要

水源地及標高	静岡県静岡市 大谷嶺 2,000m
流域面積	567km²(山地512.6km², 平地54.4km²)
流路延長	本川 51km　支川藁科川 34.3km
氾濫防御区域	大臣管理区間内 67.7km²
大臣管理区間	本川 22.7km　支川藁科川 8.9km
計画高水流量	基本高水流量　(手越地点)6,000m³/s 計画高水流量　(手越地点)6,000m³/s (牛妻地点)4,900m³/s
既往著名出水	昭和35年(1960)　8月4日(台風12号)(手越地点 4,017m³/s) 昭和41年(1966)　9月24日(台風26号)(手越地点 2,342m³/s) 昭和49年(1974)　7月8日(台風８号(七夕豪雨))(手越地点3,927m³/s) 昭和54年(1979)　10月19日(台風20号)(手越地点 4,862m³/s) 昭和57年(1982)　8月2日(台風10号)(手越地点 3,857m³/s) 平成３年(1991)　9月19日(秋雨前線・台風18号)(手越地点 2,511m³/s) 平成12年(2000)　9月23日(台風14号)(手越地点 3,191m³/s)

流域図

S=1：200,000

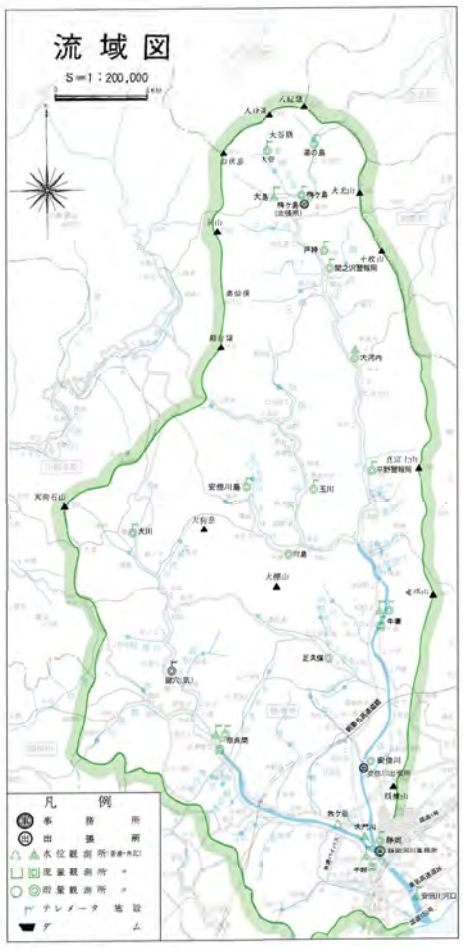



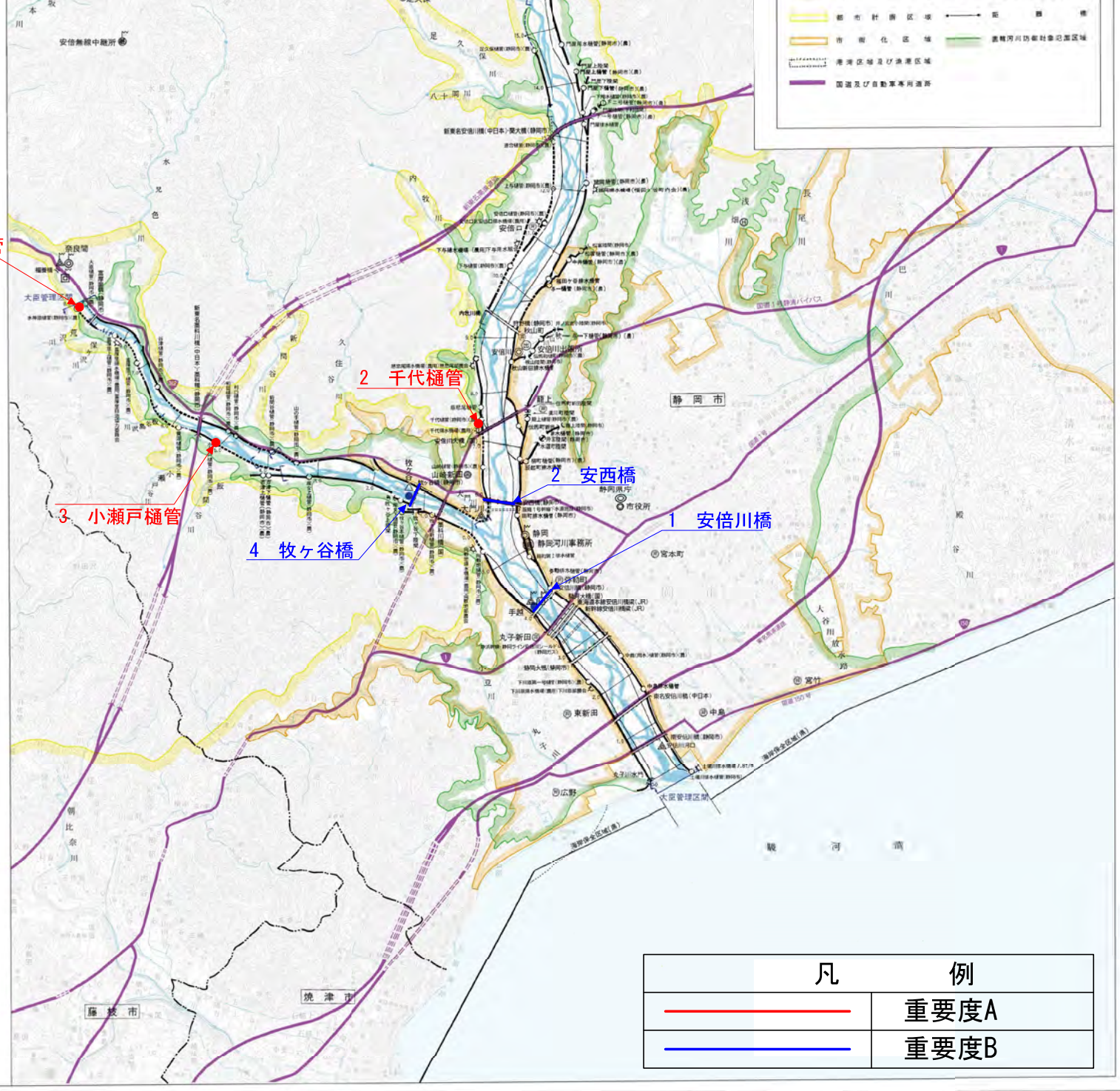

凡	例
———	重要度A
———	重要度B

「この地図は、国土地理院長の承認を得て、同院発行の数値地図200000(地図画像)及び数値地図50000(地図画像)を複製したものである。(承認番号　平　26　情複、第　990　号)」

平成二十七年三月　作成

国土交通省中部地方整備局静岡河川事務所