

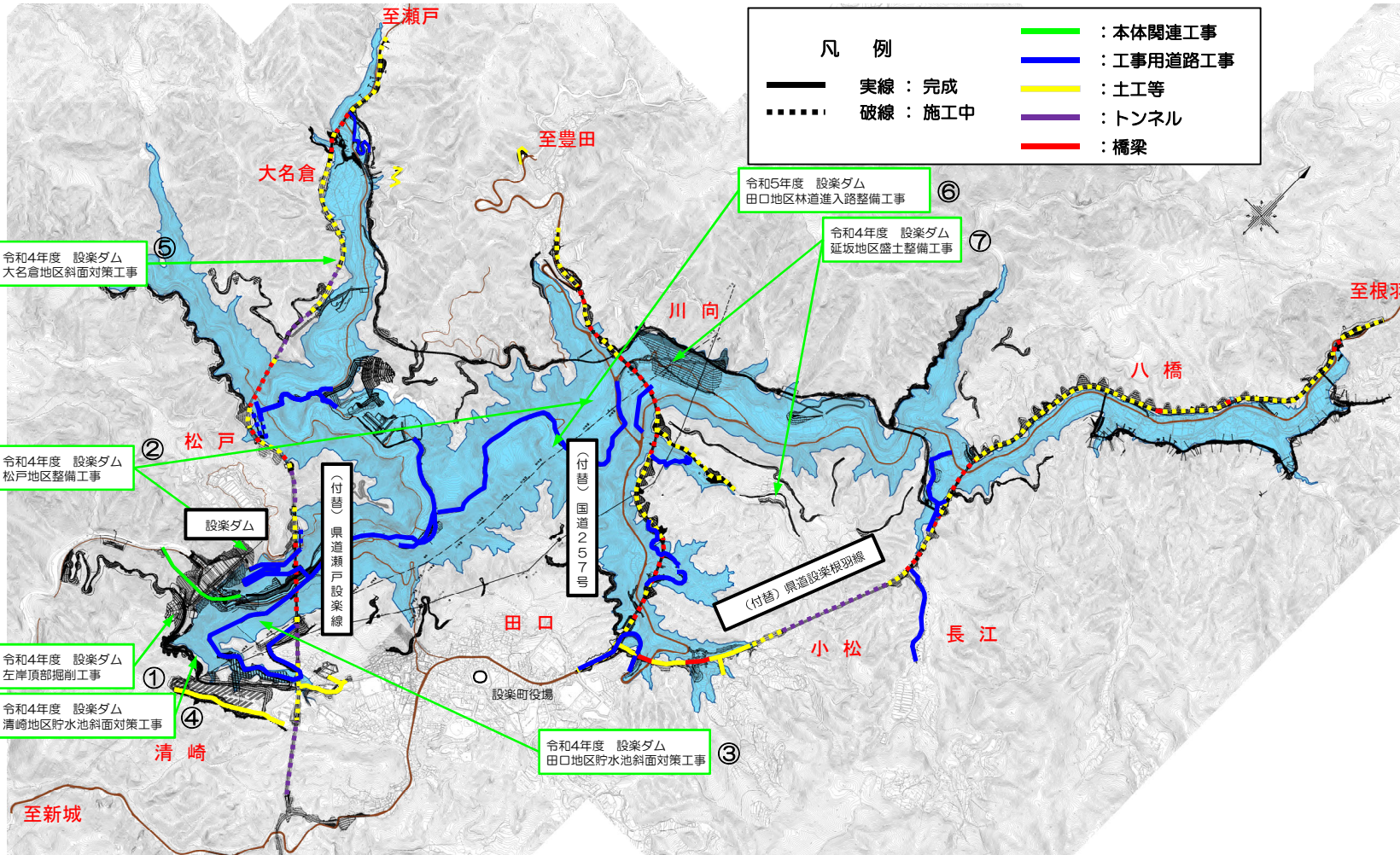
設楽ダム工事進捗状況



令和5年11月下旬

国土交通省 中部地方整備局
設楽ダム工事事務所

ダム本体関連の工事進捗状況 1/2 (令和5年11月下旬)



③田口地区貯水池斜面対策




②松戸地区整備(右岸側)



本体関連全景 (その1)



本体関連全景 (その2)

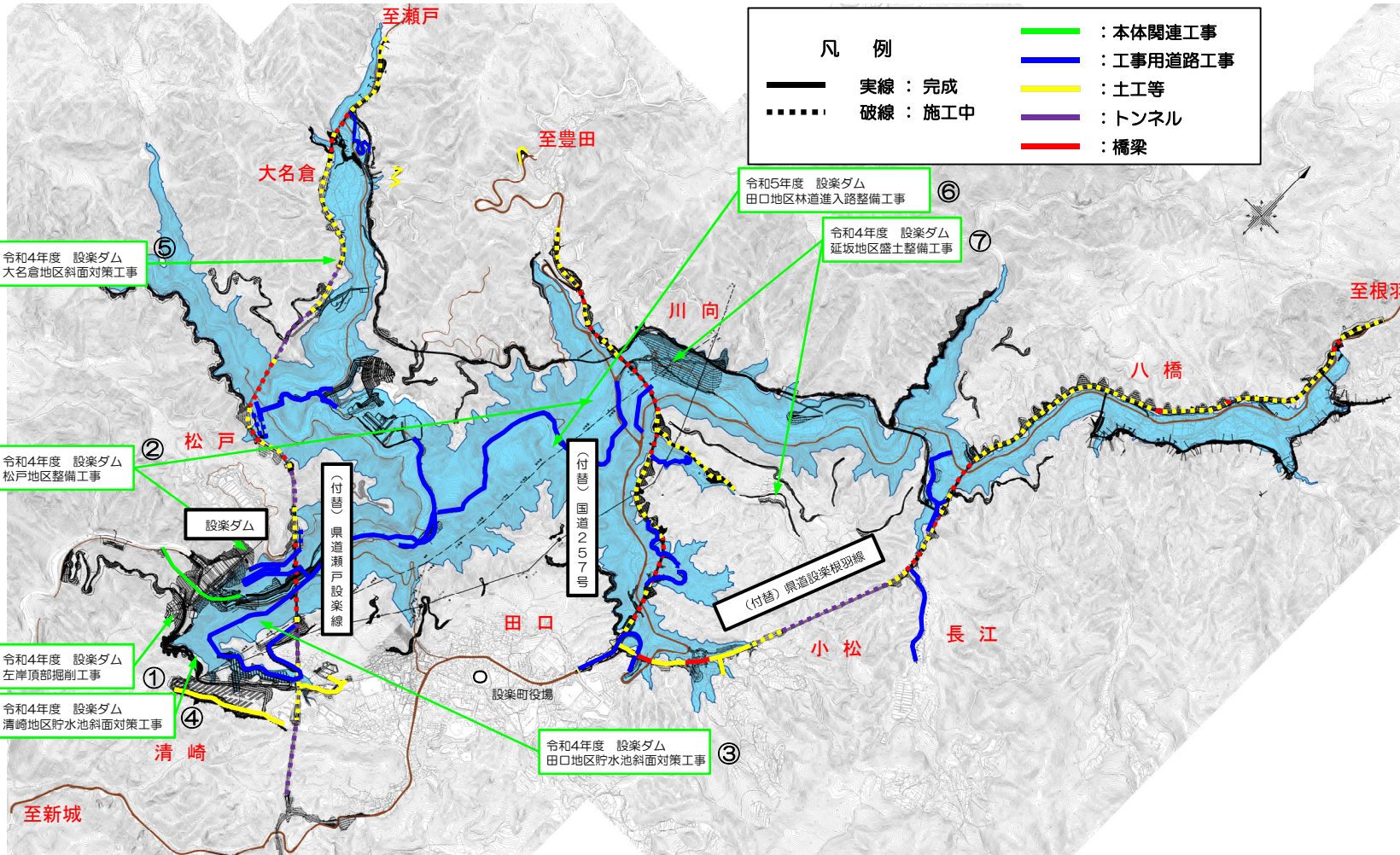


ダム本体施工箇所



①左岸頂部掘削

ダム本体関連の工事進捗状況 2/2 (令和5年11月下旬)



⑦延坂地区盛土整備(小松工区)



⑦延坂地区盛土整備(延坂工区)



④清崎地区貯水池斜面对策



⑤大名倉地区斜面对策(遠景)

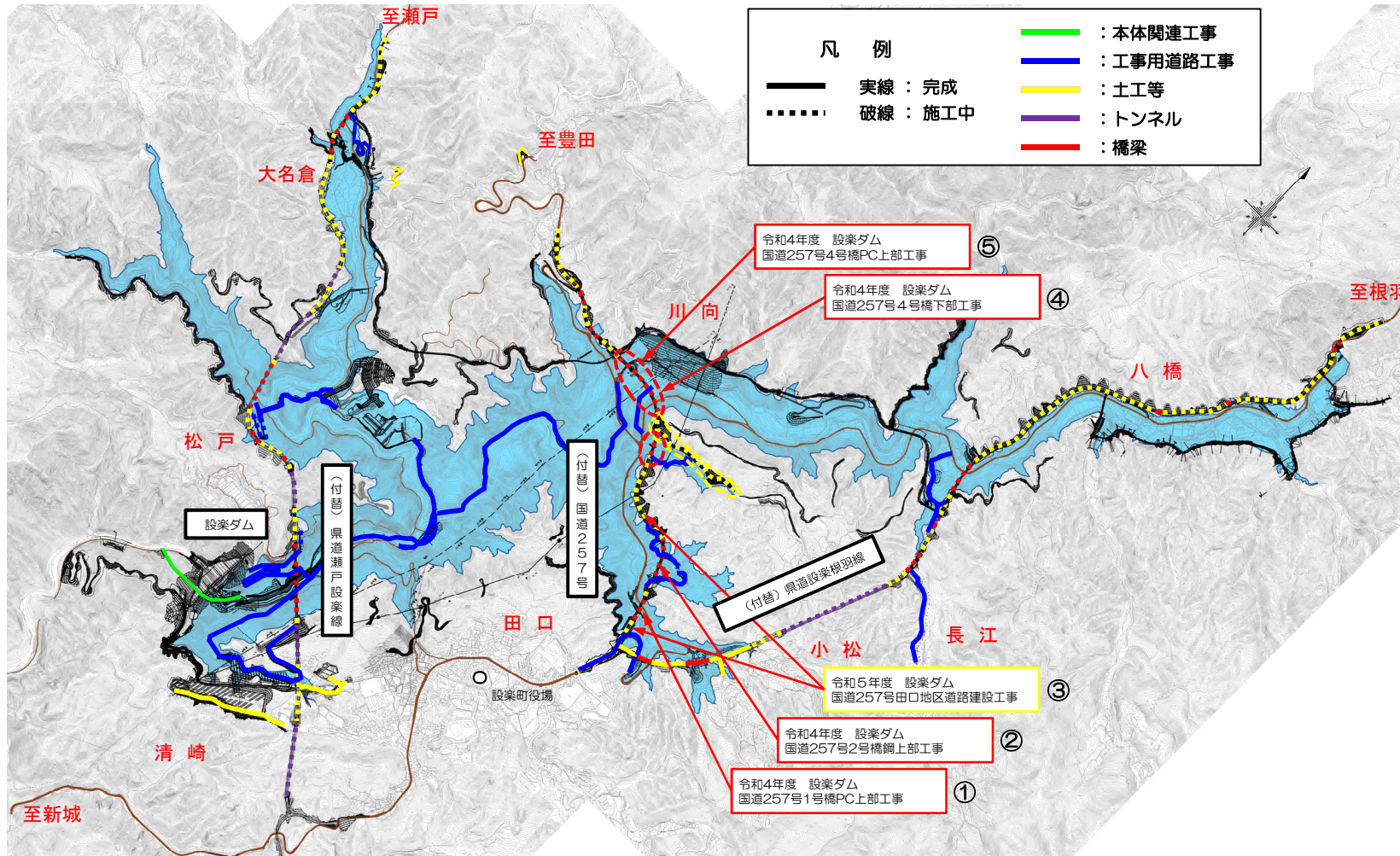


⑥大名倉地区斜面对策(近景)



⑥田口地区林道進入路整備

付替国道257号の工事進捗状況 1/2 (令和5年11月下旬)



257号起点から設楽大橋



257号設楽大橋から終点

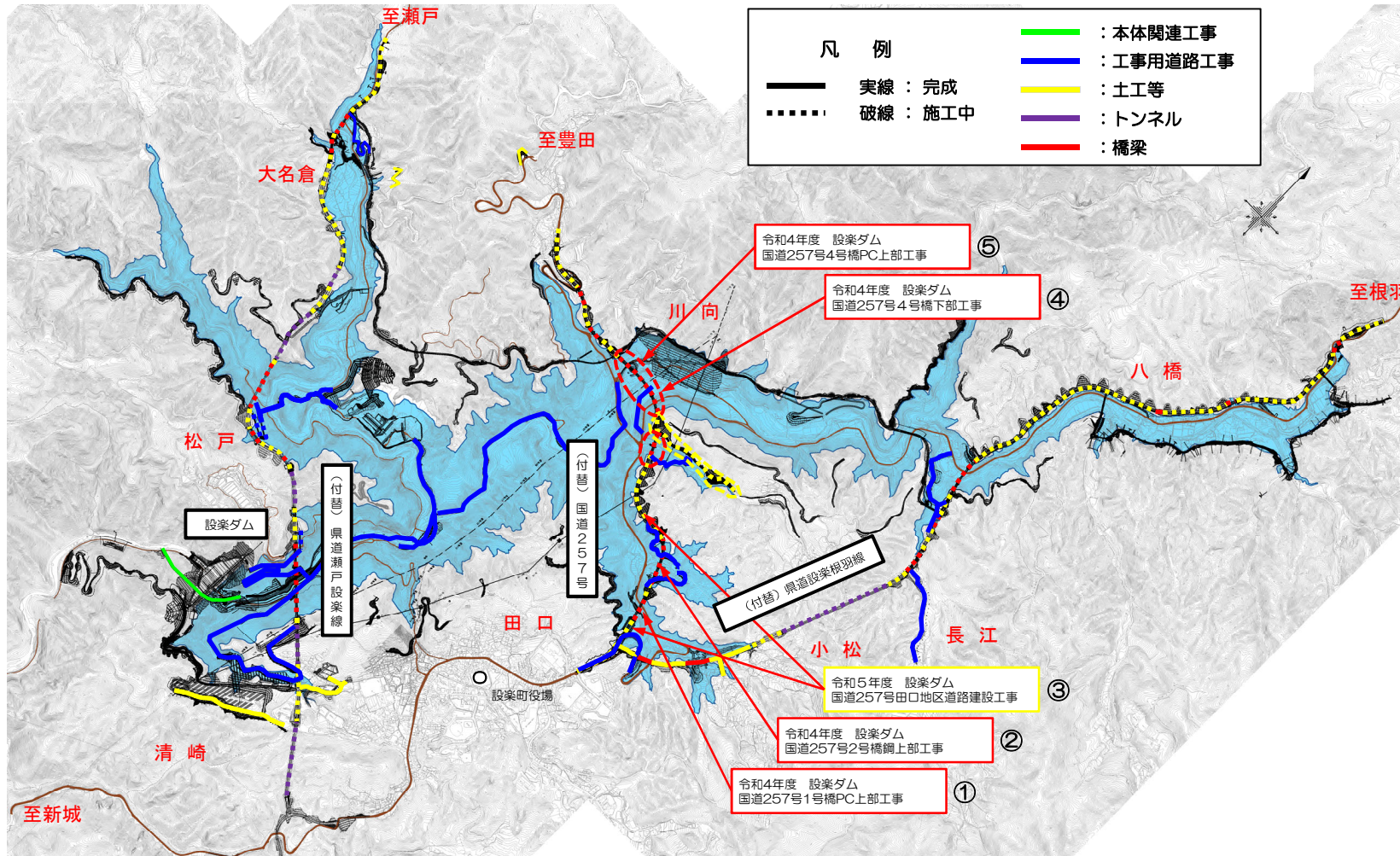


①1号橋PC上部工(起点側より)



②2号橋鋼上部工

付替国道257号の工事進捗状況 2/2 (令和5年11月下旬)



③田口地区道路建設(田口工区)



③田口地区道路建設(奴田工区)

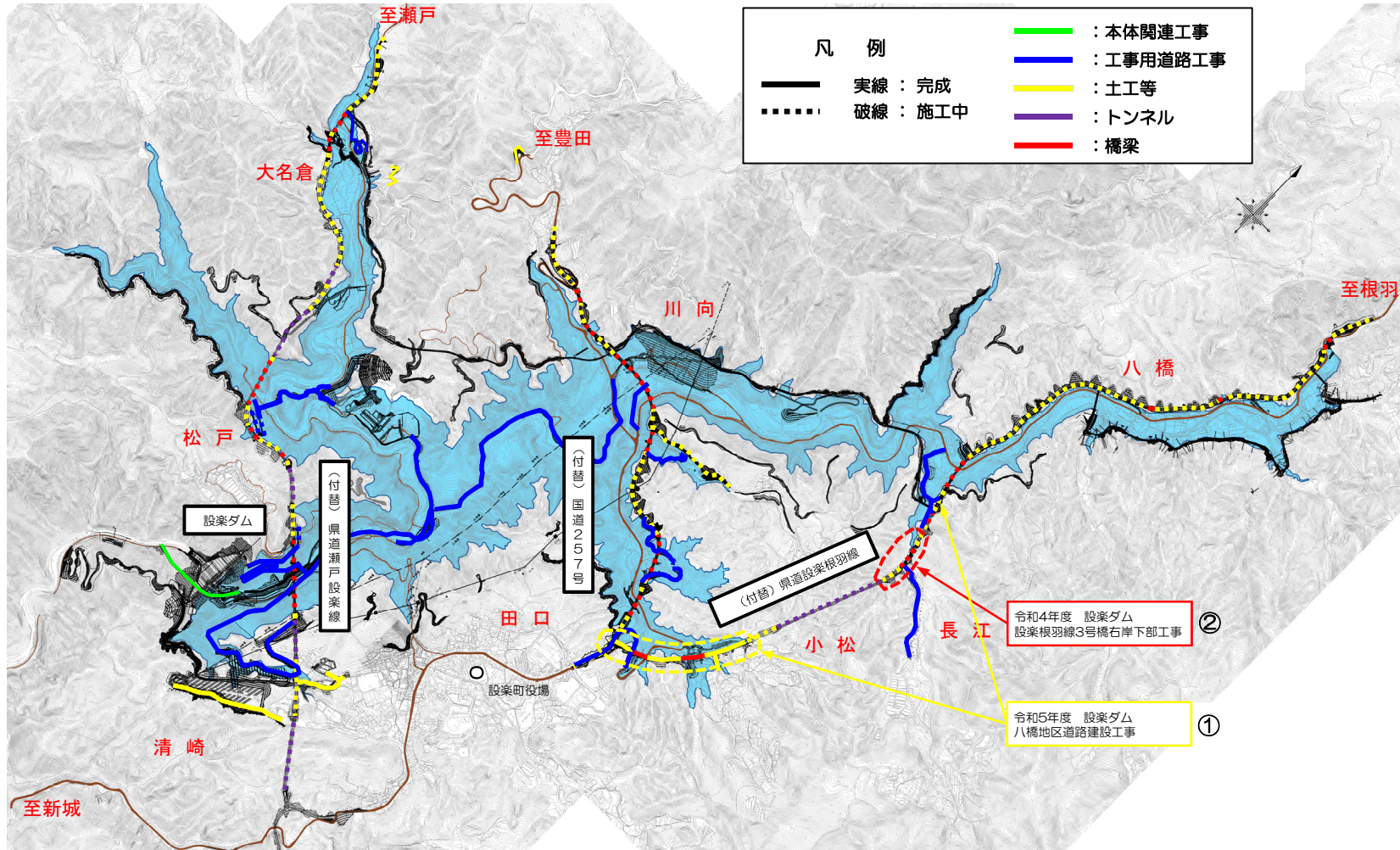


④4号橋下部工



⑤4号橋PC上部工

付替県道設楽根羽線の工事進捗状況 (令和5年11月下旬)



② 3号橋右岸下部工(終点側)



② 3号橋右岸下部工(起点側)



設楽根羽線起点から1号トンネル



設楽根羽線1号トンネルから5号橋

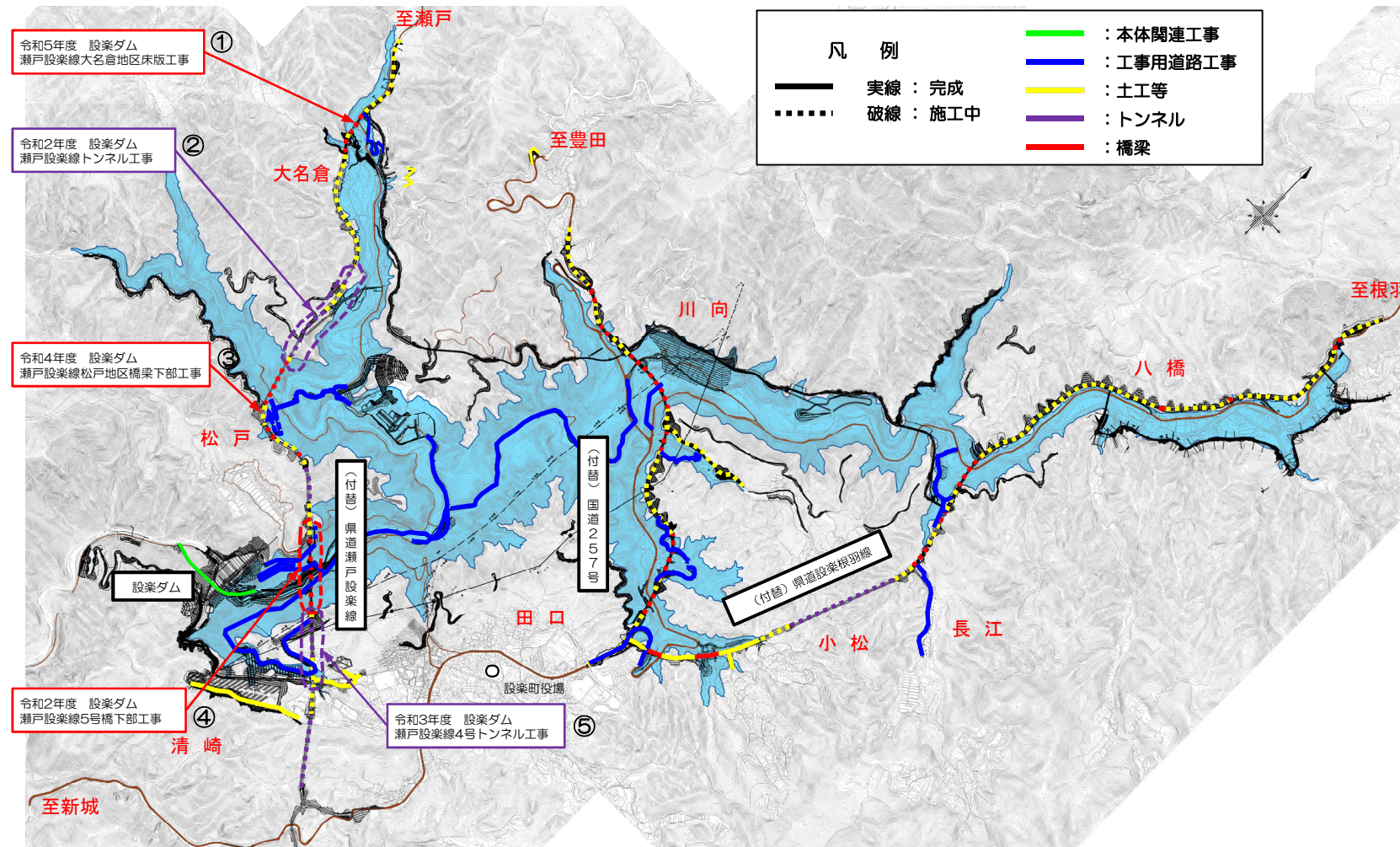


① 八橋地区道路建設(田口・小松工区終点)



① 八橋地区道路建設(長江工区)

付替県道瀬戸設楽線の工事進捗状況 1/2 (令和5年11月下旬)



②瀬戸設楽線トンネル（土工4区）



瀬戸設楽線土工3工区から5号橋



瀬戸設楽線5号橋から5号トンネル

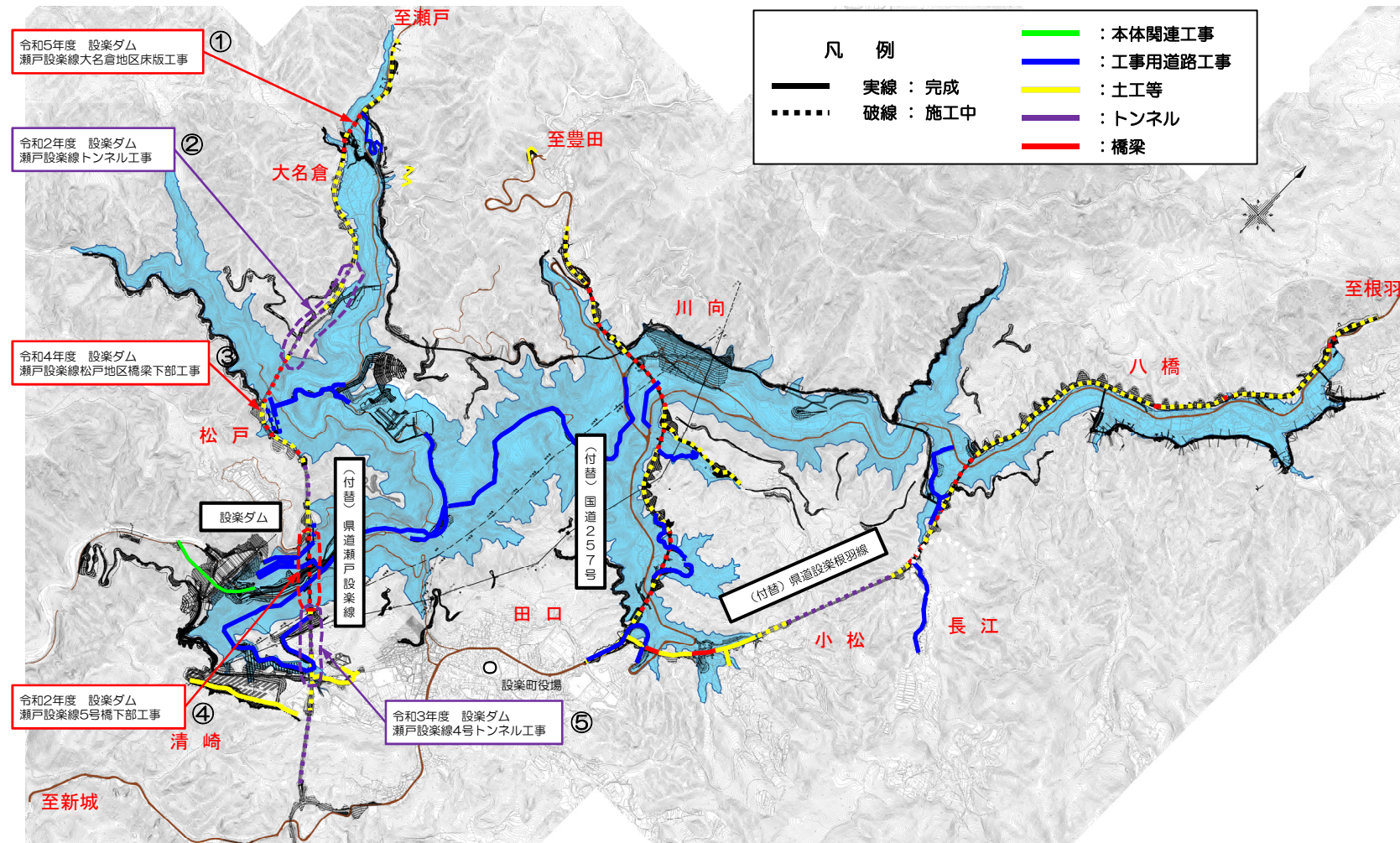


①大名倉地区床版（1号橋）



①大名倉地区床版（2号橋）

付替県道瀬戸設楽線の工事進捗状況 2/2 (令和5年11月下旬)



③松戸地区橋梁下部工



④5号橋下部工(遠景)



⑤4号トンネル(起点側)



⑤4号トンネル(土工10工区遠景)