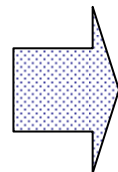


# 日本の国土 ②地形条件

南北に細長く、中央部に急峻な山脈が縦断

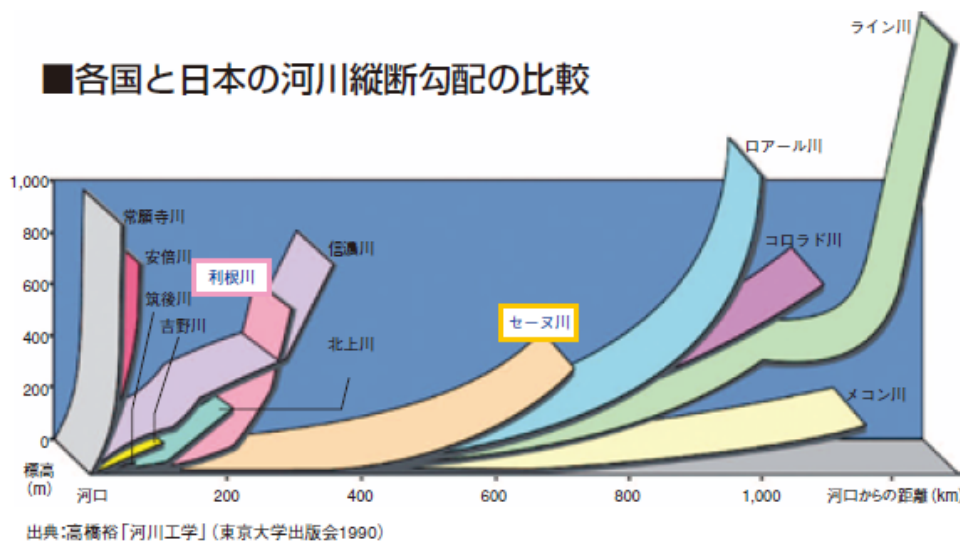
- ・急勾配で流速が早い
- ・一度に大量の水が流出
- ・土砂の流出量が多い



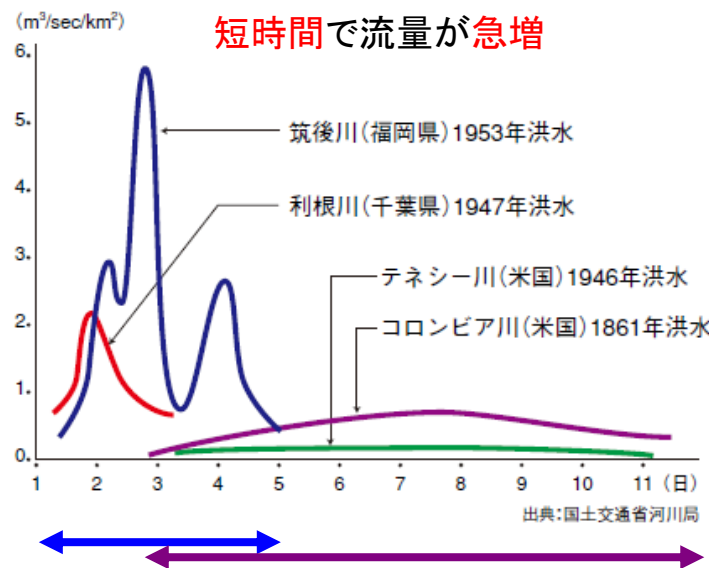
【平常時】  
水を確保することが困難

【洪水時】  
急激に水位が上昇

■各国と日本の河川縦断勾配の比較



■洪水の継続時間と単位流域面積当たりの洪水流量



諸外国と比べて、川の水がすぐに海に流れ込むため**利用できる水が少ない**