

平成 23 年 9 月 21 日 15 時 00 分
国土交通省 中部地方整備局
災害対策本部

国道通行止め情報 (9 月 21 日 15 時 00 分現在)

1. 件名

大雨による通行止めについて

【通行止めの解除】

三重④ 一般国道 4 2 号 みえけん おわせしみなみうら くまのしあすかちようあざおおまた
三重県尾鷲市南浦～熊野市飛鳥町字大又

【通行止めの継続】

岐阜⑪ 一般国道 1 9 号 あいちけんかすがいしうつつちよう ぎふけんたじみしいげだちよう
上り：愛知県春日井市内津町～岐阜県多治見市池田町

岐阜⑫ 一般国道 2 1 号 ぎふけんかにくんみたちちようながおか ぎふけんかにくんみたちちようしづき
岐阜県可児郡御嵩町長岡～岐阜県可児郡御嵩町次月

静岡⑤ 一般国道 138 号 しずおかけんすんとうぐんおやまちようすばしり
静岡県駿東郡小山町須走地内

やまなしけんみなみつるぐんやまなかこむらひらの
～山梨県南都留郡山中湖村平野地内

静岡⑥ 一般国道 1 号 しずおかけんはままつしにしくつぼいちよう しずおかけんこさいししらすか
静岡県浜松市西区坪井町～静岡県湖西市白須賀

静岡⑦ 国道 1 号 静岡バイパス おきつ 興津 I C 下り線側 オンランプ (流入路)

オフランプ (流出路)

しずおかししみずくおきつあずまちよう
静岡市清水区興津中町地内

愛知③ 一般国道 1 5 3 号 あすかわちようかめひら
愛知県豊田市明川町亀平地内
おたぎちよう
～豊田市小田木町イナバ地内

2. 内容

【通行止めの解除】

大雨による雨量規制により、通行止めを実施していましたが、以下の箇所では通行止めを解除しました。

三重④ 国道 4 2 号 通行止め区間 約 11.4 km

三重県尾鷲市南浦 (215.6 kp)～熊野市飛鳥町字大又 (227.0 kp)

また、次の区間では、通行止めを継続中です。

【通行止め】

岐阜⑪ 国道 1 9 号 通行止めの区間 上り：約 7.1 km

上り：愛知県春日井市内津町 (30.6 kp)～岐阜県多治見市池田町 (35.1 kp)

岐阜⑫ 国道 2 1 号 通行止めの区間

岐阜県可児郡御嵩町長岡 (7.42 kp)～岐阜県可児郡御嵩町次月 (15.2 kp)

- 静岡⑤ 国道138号 通行止め区間 約6.8km
静岡県駿東郡小山町須走地内(13.7kp)
～山梨県南都留郡山中湖村平野地内(20.5kp)
- 静岡⑥ 国道1号 通行止め区間 約12.0km
静岡県浜松市西区坪井町(268kp)～静岡県湖西市白須賀(280kp)
- 静岡⑦ 国道1号 静岡バイパス 通行止めの区間
興津^{おきつ}IC下り線側 オンランプ(流入路) オフランプ(流出路)
静岡市清水区興津中町地内(164.5kp付近)
- 愛知③ 国道153号 通行止めの区間 約7.4km
愛知県豊田市明川^{あすかわ}町^{ちょう}亀平^{かめひら}地内(49.9kp)
～豊田市小田木^{おたぎ}町^{ちょう}イナバ地内(57.3kp)

なお、通行止めの解除は、雨が止んだ後、パトロールにより道路の安全を確認をした後に行います。

3. 配布先

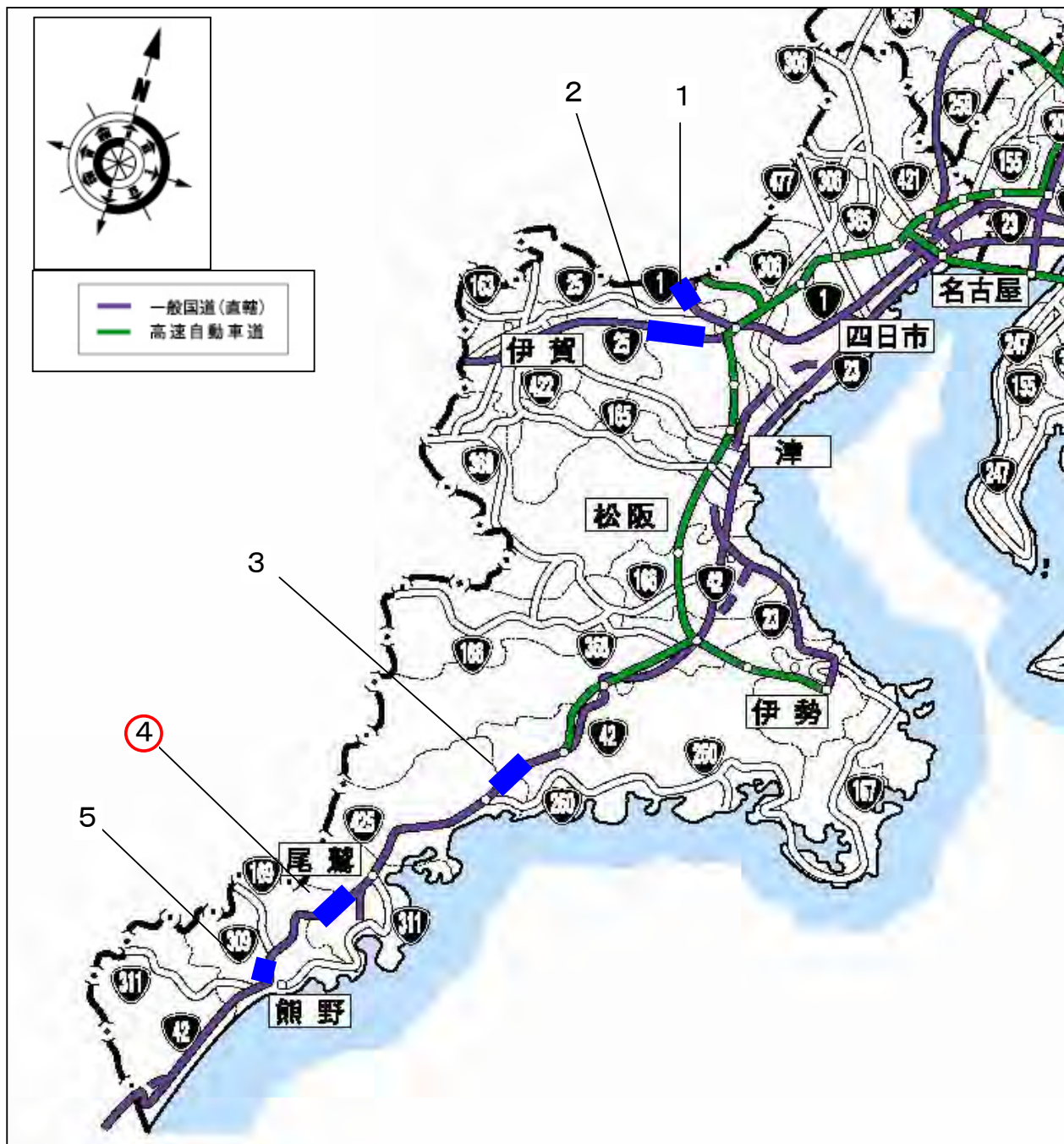
中部地方整備局記者クラブ

4. 問い合わせ先

国土交通省 中部地方整備局 道路部 交通対策課 課長 加納 行雄

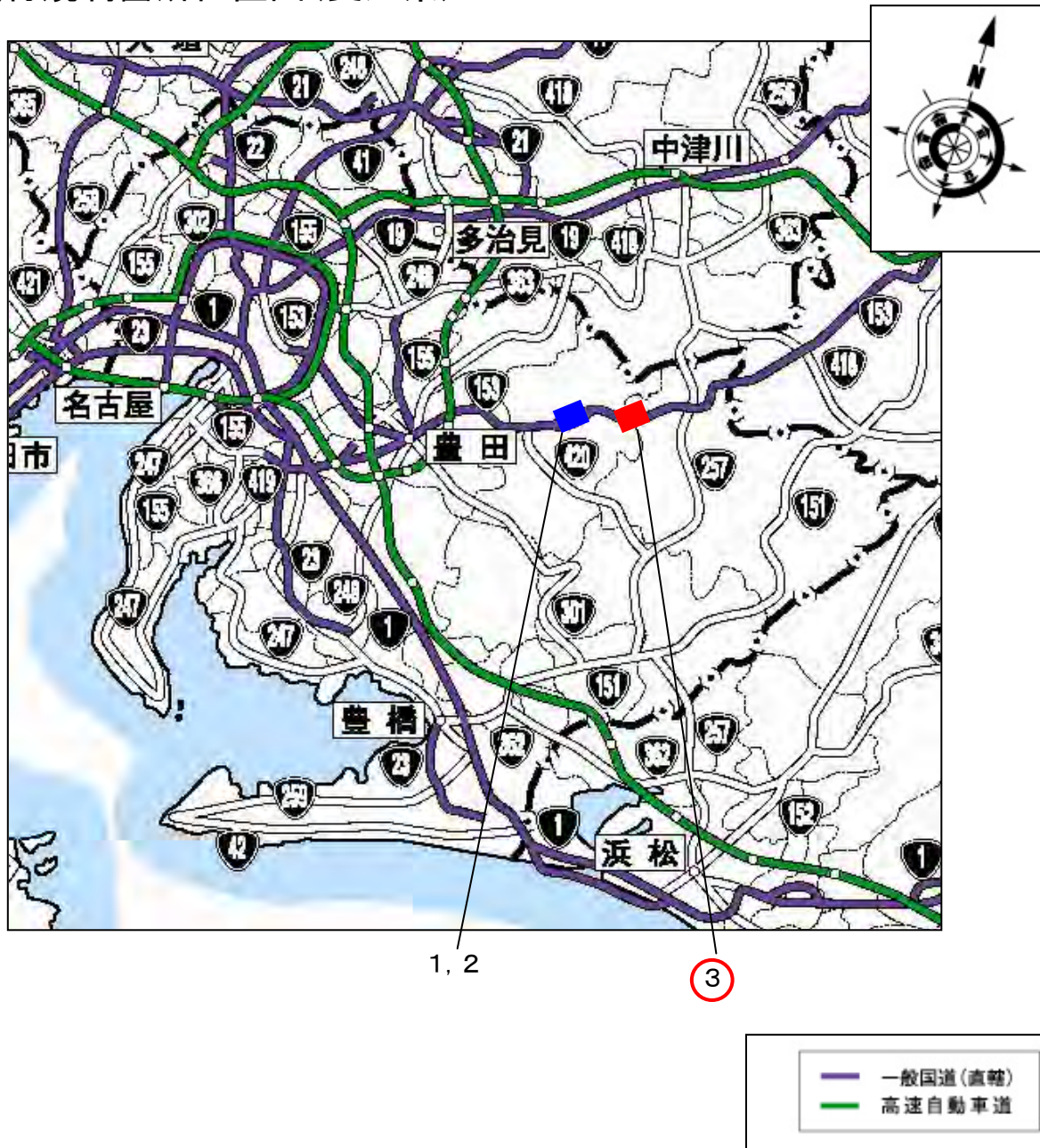
TEL 052-953-8293

通行規制箇所位置図(三重県)



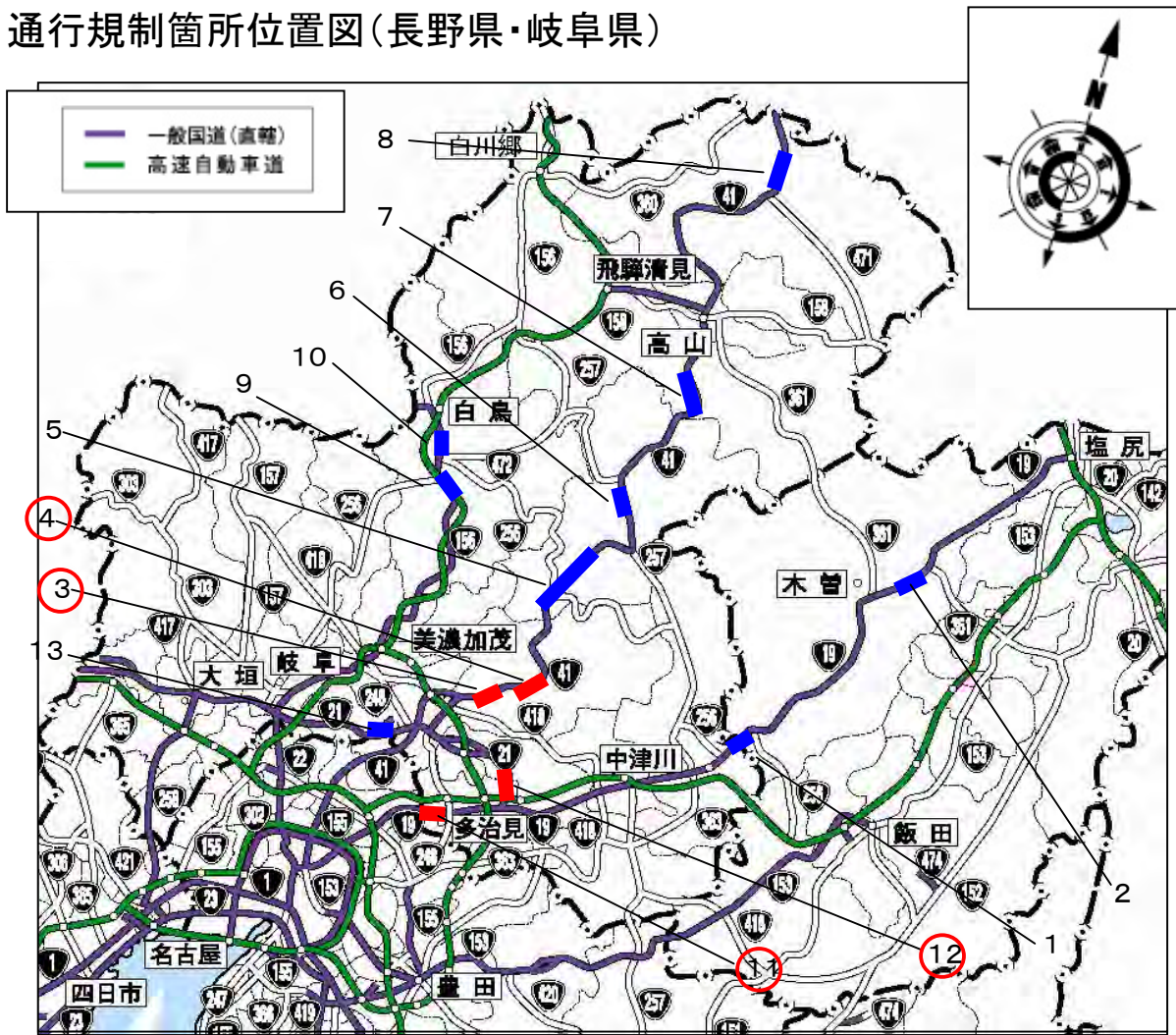
通行止め			番号	路線名	通行規制 区間名	地名	
開始	継続	解除					
			1	一般国道1号	坂下	三重県亀山市関町沓掛	～ 滋賀県甲賀市土山町山中
			2	一般国道25号	加太	三重県亀山市関町萩原	～ 伊賀市柘植町
			3	一般国道42号	荷坂	三重県度会郡大紀町河内	～ 北牟婁郡紀北町紀伊長島区東長島
		○	4	一般国道42号	弓山	三重県尾鷲市南浦	～ 熊野市飛鳥町字大又
			5	一般国道42号	佐田坂	三重県熊野市飛鳥町字小阪	～ 大泊町字寺道

通行規制箇所位置図(愛知県)



通行止め			番号	路線名	通行規制	地名		
開始	継続	解除						
			1	一般国道153号	足助東	愛知県豊田市足助町	～	足助町
			2	一般国道153号	足助東	愛知県豊田市足助町	～	富岡町
	○		3	一般国道153号	稲武	愛知県豊田市明川町亀平	～	小田木町イナバ

通行規制箇所位置図(長野県・岐阜県)



通行止め			番号	路線名	通行規制	地名	
開始	継続	解除					
			1	一般国道19号	賤母	岐阜県中津川市山口	～長野県木曾郡南木曾町吾妻
			2	一般国道19号	藪原	長野県木曾郡木祖村 大字藪原地内	
			3	一般国道41号	上麻生	岐阜県加茂郡七宗町檜原	～加茂郡白川町河岐
			4	一般国道41号	大利	岐阜県加茂郡白川町 坂ノ東	～下呂市金山町井尻
			5	一般国道41号	瀬戸	岐阜県下呂市金山町中切	～三原
			6	一般国道41号	東上田	岐阜県下呂市東上田 字栃洞	～東上田字小砂場
			7	一般国道41号	渚	岐阜県下呂市小坂町門坂	～高山市久々野町無数河
			8	一般国道41号	吉ヶ原	岐阜県飛騨市神岡町船津	～東茂住
			9	一般国道156号	吉野	岐阜県郡上市美並町 三戸字瀬上	～八幡町稲成
			10	一般国道156号	神路	岐阜県郡上市八幡町五町	～大和町神路
	○		11	一般国道19号		岐阜県多治見市富士見町	※上り(名古屋方面)のみ規制
	○		12	一般国道21号		岐阜県可児郡御嵩町長岡	～岐阜県可児郡御嵩町次月
			13	一般国道21号		岐阜県加茂郡坂祝町勝山	～岐阜県各務原市鶯沼

