

平成 23 年 9 月 21 日 18 時 30 分
国土交通省 中部地方整備局
災害対策本部

国道通行止め情報 (9月21日18時30分現在)

1. 件名

大雨による通行止めについて

【通行止めの解除】

静岡⑥ 一般国道 1 号 しずおかけんはままつしにしくつぼいちよう 静岡県浜松市西区坪井町～しずおかけんこさいししらすか 静岡県湖西市白須賀

【通行止めの継続】

岐阜⑫ 一般国道 2 1 号 ぎふけんかにぐんみたちょうながおか 岐阜県可児郡御嵩町長岡～ぎふけんかにぐんみたちょうしづき 岐阜県可児郡御嵩町次月

静岡⑤ 一般国道 138 号 しずおかけんすんとうぐんおやまちようすばしり 静岡県駿東郡小山町須走地内
やまなしけんみなみつるぐんやまなかこむらひらの
～山梨県南都留郡山中湖村平野地内

静岡⑦ 国道 1 号 静岡バイパス 興津 I C 下り線側 オンランプ (流入路)
オフランプ (流出路)
しずおかししみずくおきつあずまちよう
静岡市清水区興津中町地内

愛知③ 一般国道 1 5 3 号 あすかわちようかめひら 愛知県豊田市明川町亀平地内
おたぎちよう
～豊田市小田木町イナバ地内

静岡④ 国道 2 4 6 号 しずおかけんすんとうぐんおやまちようおおあざいきど 静岡県駿東郡小山町大字生土
しずおかけんすんとうぐんおやまちようおおあざたながしら
～静岡県駿東郡小山町大字棚頭

2. 内容

【通行止めの解除】

9月21日12時15分より実施した通行止めは、通行止め区間の平均風速が20 m/s を下回ったので、警察と協議のうえ、パトロールにより道路の安全を確認し、18時00分通行止めを解除しました。

静岡⑥ 国道 1 号 通行止め区間 約 12.0 km
静岡県浜松市西区坪井町 (268 kp) ～静岡県湖西市白須賀 (280 kp)

また、次の区間では、通行止めを継続中です。

【通行止め】

岐阜⑫ 国道 2 1 号 通行止めの区間
岐阜県可児郡御嵩町長岡 (7.42 kp) ～岐阜県可児郡御嵩町次月 (15.2 kp)
静岡⑤ 国道 1 3 8 号 通行止め区間 約 6.8 km

静岡県駿東郡小山町須走地内（13.7kp）

～山梨県南都留郡山中湖村平野地内（20.5kp）

静岡⑦ 国道1号 静岡バイパス 通行止めの区間

^{おきつ}興津IC下り線側 オンランプ（流入路）オフランプ（流出路）

静岡市清水区興津中町地内（164.5kp付近）

愛知③ 国道153号 通行止めの区間 約7.4km

^{あすかわちようかめひら}愛知県豊田市明川町亀平地内（49.9kp）

～^{おたぎちよう}豊田市小田木町イナバ地内（57.3kp）

静岡④ 国道246号 通行止め区間 約6.2km

^{しずおかけんすんとうぐんおやまちようおおあざいきど}静岡県駿東郡小山町大字生土（89.4kp）

～^{しずおかけんすんとうぐんおやまちようおおあざたながしら}静岡県駿東郡小山町大字棚頭（95.6kp）

なお、通行止めの解除は、雨が止んだ後、パトロールにより道路の安全を確認をした後に行います。

3. 配布先

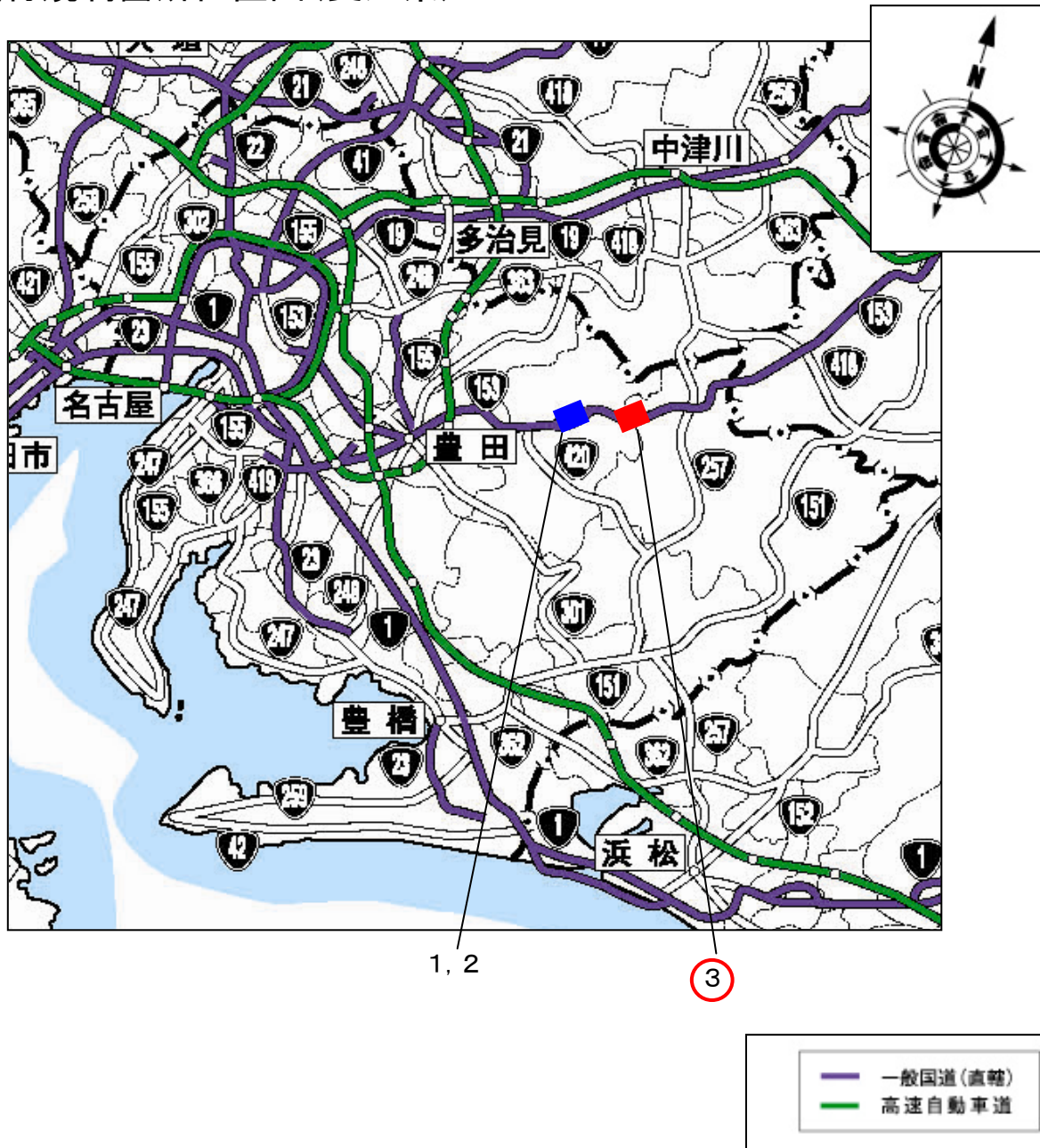
中部地方整備局記者クラブ

4. 問い合わせ先

国土交通省 中部地方整備局 道路部 交通対策課 課長 加納 行雄

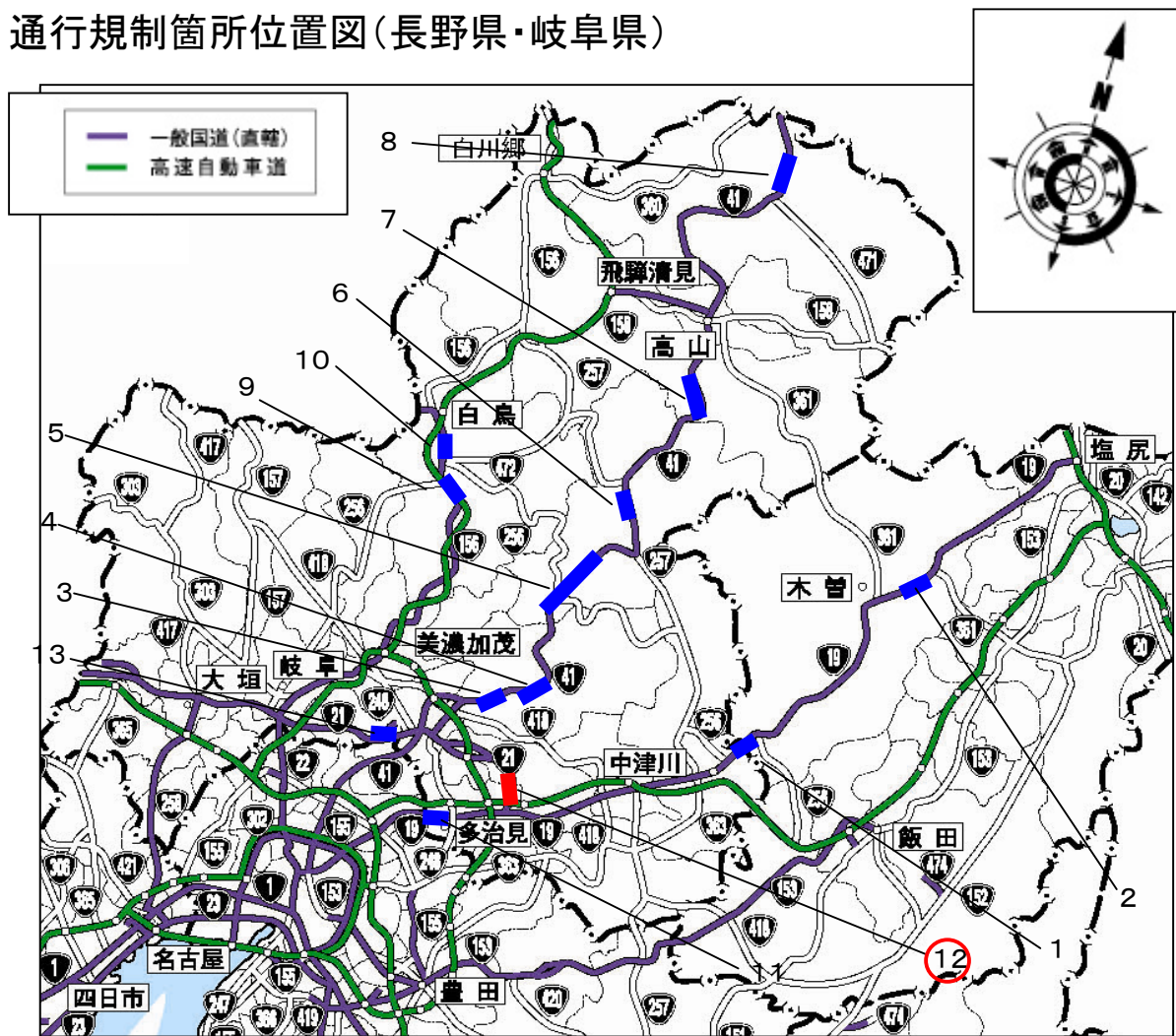
TEL 052-953-8293

通行規制箇所位置図(愛知県)



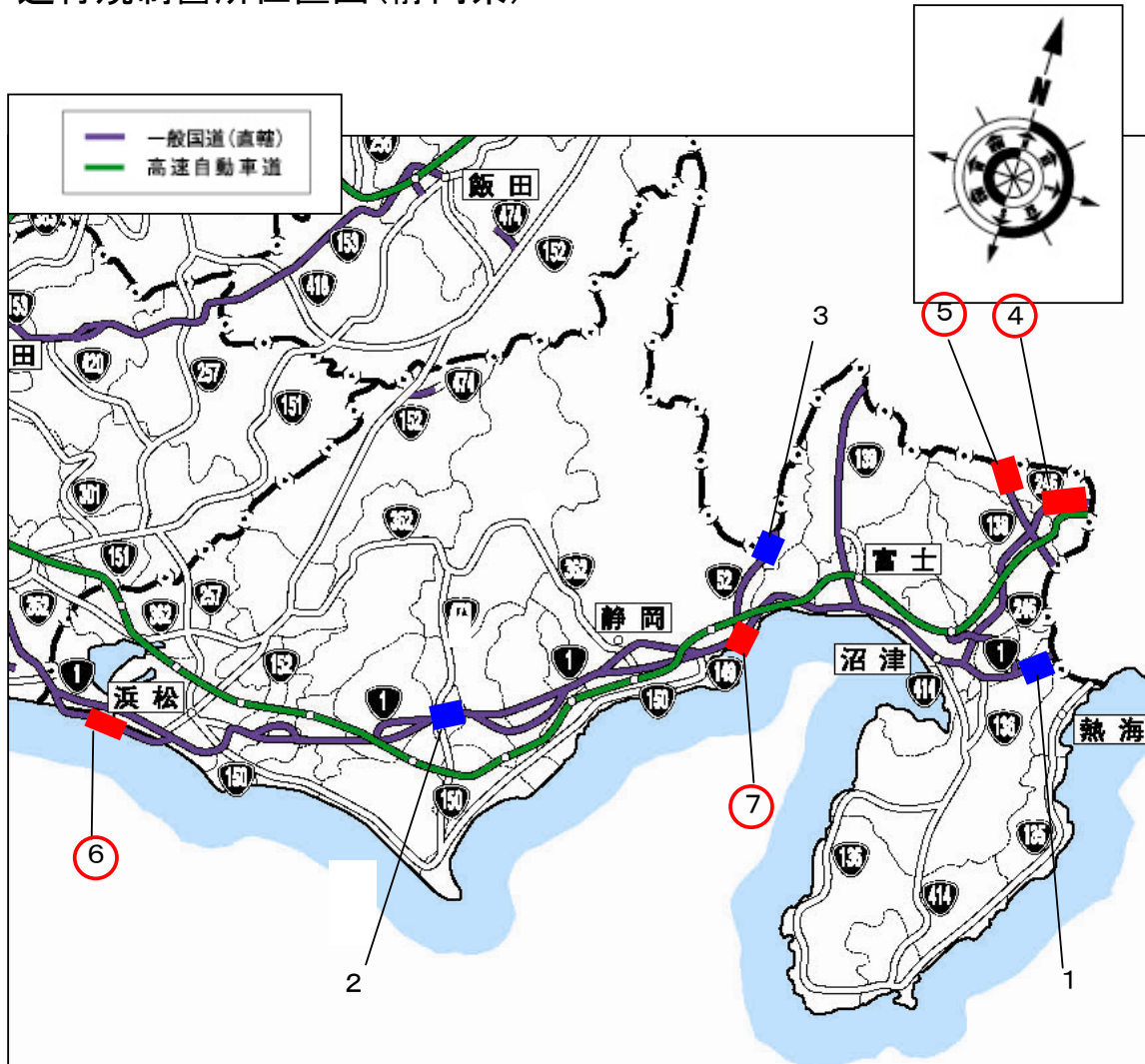
通行止め			番号	路線名	通行規制	地名		
開始	継続	解除						
			1	一般国道153号	足助東	愛知県豊田市足助町	～	足助町
			2	一般国道153号	足助東	愛知県豊田市足助町	～	富岡町
	○		3	一般国道153号	稲武	愛知県豊田市明川町亀平	～	小田木町イナバ

通行規制箇所位置図(長野県・岐阜県)



通行止め			番号	路線名	通行規制	地名	
開始	継続	解除					
			1	一般国道19号	賤母	岐阜県中津川市山口	～長野県木曾郡南木曾町吾妻
			2	一般国道19号	藪原	長野県木曾郡木祖村 大字藪原地内	
			3	一般国道41号	上麻生	岐阜県加茂郡七宗町檜原	～加茂郡白川町河岐
			4	一般国道41号	大利	岐阜県加茂郡白川町 坂ノ東	～下呂市金山町井尻
			5	一般国道41号	瀬戸	岐阜県下呂市金山町中切	～三原
			6	一般国道41号	東上田	岐阜県下呂市東上田 字栃洞	～東上田字小砂場
			7	一般国道41号	渚	岐阜県下呂市小坂町門坂	～高山市久々野町無数河
			8	一般国道41号	吉ヶ原	岐阜県飛騨市神岡町船津	～東茂住
			9	一般国道156号	吉野	岐阜県郡上市美並町 三戸字瀬上	～八幡町稲成
			10	一般国道156号	神路	岐阜県郡上市八幡町五町	～大和町神路
			11	一般国道19号		岐阜県多治見市富士見町	
	○		12	一般国道21号		岐阜県可児郡御嵩町長岡	～岐阜県可児郡御嵩町次月
			13	一般国道21号		岐阜県加茂郡坂祝町勝山	～岐阜県各務原市鷺沼

通行規制箇所位置図(静岡県)



通行止め			番号	路線名	通行規制	地名	
開始	継続	解除					
			1	一般国道1号	箱根	静岡県田方郡函南町 大字桑原字茨ヶ平	～ 大字桑原字枯木
			2	一般国道1号	金谷	静岡県島田市番生寺	～ 掛川市日坂字新田裏
			3	一般国道52号	逢坂	静岡県静岡市清水区 小内字坂本	～ 清水区央原
	○		4	一般国道246号	小山	静岡県駿東郡小山町 大字生土	～ 大字棚頭
	○		5	一般国道138号		静岡県駿東郡小山町須 走地内	～ 山梨県南都留郡山 中湖村平野地内
		○	6	国道1号浜名BP		静岡県浜松市西区坪井 町	～ 静岡県湖西市白須 賀
	○		7	国道1号静岡BP		静岡県清水区興津中町	興津IC下り出入り口