

平成 23 年 7 月 20 日 16 時 45 分
国土交通省 中部地方整備局
災 害 対 策 本 部

お 知 ら せ (第 17 報)

1. 件 名

大雨による通行止の解除及び継続について

【通行止め解除】

国道 153 号(稲武)

愛知県豊田市明川町亀平～愛知県豊田市小田木町イナバ
(49.9kp～57.3kp L=7.4km 規制基準 150mm)

【通行止め実施中】

国道 52 号(逢坂)

静岡県静岡市清水区小河内字坂本～静岡県静岡市清水区宍原
(10.2kp～11.9kp L=1.7km 規制基準：250mm)

2. 内 容

台風 6 号に伴う大雨による国道 153 号(稲武)の通行止めについて、道路の安全が確認できましたので、7 月 20 日 16 時 15 分通行止めを解除しました。

なお、国道 52 号(逢坂)の雨量規制区間においては、通行止めを継続中で、通行止めの解除は、雨が止んだ後、パトロールにより道路の安全を確認した後に行います。

3. 配布先

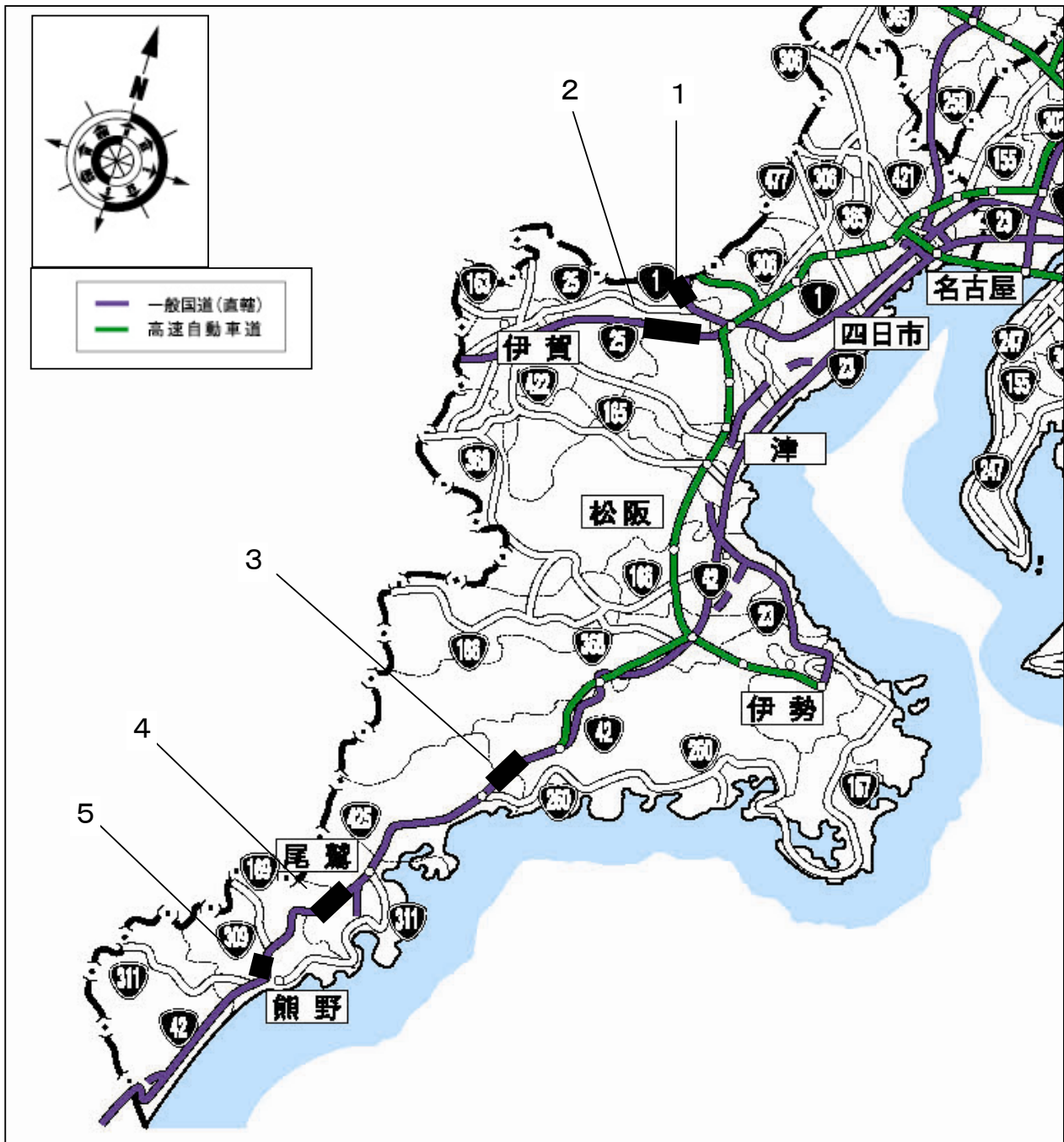
中部地方整備局記者クラブ

4. 問い合わせ先

国土交通省 中部地方整備局 道路部 交通対策課長 加納 行雄

TEL : 0 5 2 - 9 5 3 - 8 2 9 3

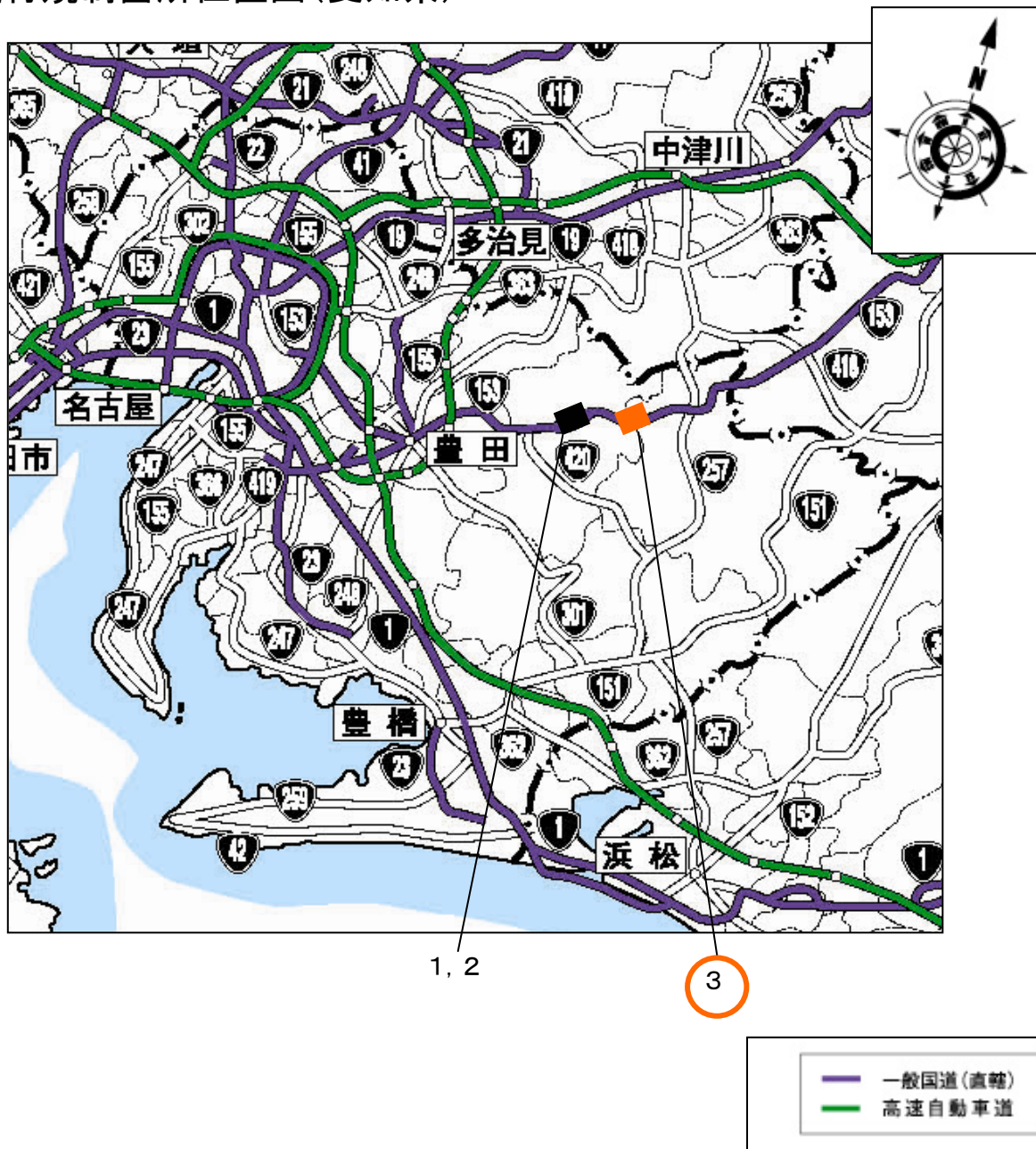
通行規制箇所位置図(三重県)



通行止め			番号	路線名	通行規制 区間名	地名	
開始	実施中	解除					
			1	一般国道1号	坂下	三重県亀山市関町沓掛	～ 滋賀県甲賀市土山町山中
			2	一般国道25号	加太	三重県亀山市関町萩原	～ 伊賀市柘植町
			3	一般国道42号	荷坂	三重県度会郡大紀町河内	～ 北牟婁郡紀北町紀伊長島区東長島
			4	一般国道42号	弓山	三重県尾鷲市南浦	～ 熊野市飛鳥町字大又
			5	一般国道42号	佐田坂	三重県熊野市飛鳥町字小阪	～ 大泊町字寺道

* その他の通行規制区間においても 今後、雨の状況により通行止めになる恐れがあります。

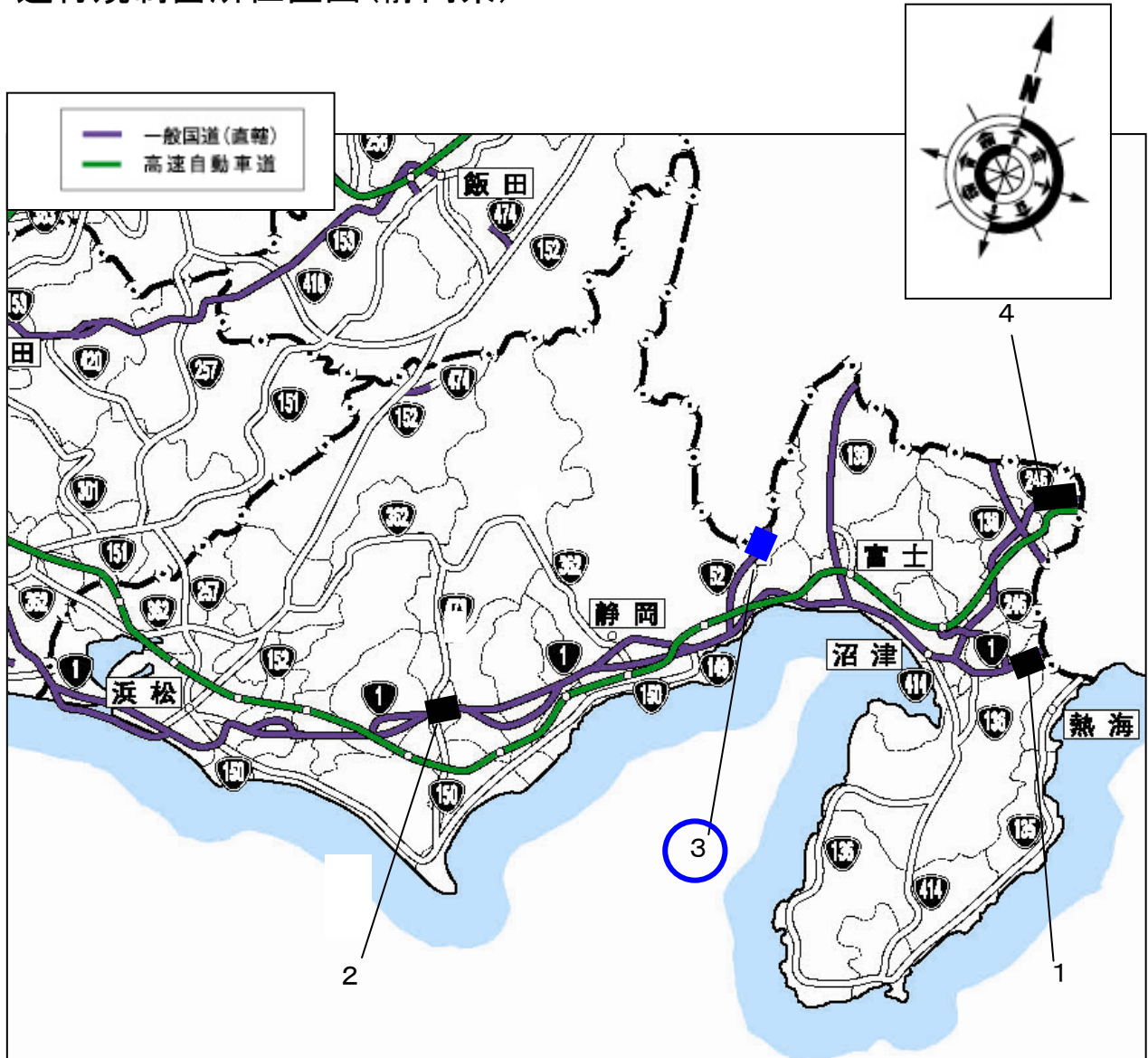
通行規制箇所位置図(愛知県)



通行止め			番号	路線名	通行規制	地名		
開始	実施中	解除						
			1	一般国道153号	足助東	愛知県豊田市足助町	～	足助町
			2	一般国道153号	足助東	愛知県豊田市足助町	～	富岡町
		○	3	一般国道153号	稲武	愛知県豊田市明川町亀平	～	小田木町イナバ

* その他の通行規制区間においても 今後、雨の状況により通行止めになる恐れがあります。

通行規制箇所位置図(静岡県)



通行止め			番号	路線名	通行規制	地名	
開始	実施中	解除					
			1	一般国道1号	箱根	静岡県田方郡函南町 大字桑原字茨ヶ平	～ 大字桑原字枯木
			2	一般国道1号	金谷	静岡県島田市番生寺	～ 掛川市日坂字新田裏
	○		3	一般国道52号	逢坂	静岡県静岡市清水区 小河内字坂本	～ 清水区央原
			4	一般国道246号	小山	静岡県駿東郡小山町 大字生土	～ 大字棚頭

* その他の通行規制区間においても 今後、雨の状況により通行止めになる恐れがあります。