

平成18年7月19日14:00
国土交通省中部地方整備局
災害対策本部

お知らせ（第23報）

1. 件名

【速報】 梅雨前線に伴う中部地方整備局の天竜川（長野県箕輪町）における決壊について

2. 概要

梅雨前線に伴う出水により、天竜川では、7月19日10時00分頃に長野県上伊那郡箕輪町松島北島地先において、天竜川右岸が決壊（約60m）し、現在約120mに拡大しています。

現在の水位、雨量、被災及び対応状況は別紙のとおりです。

3. 場所

天竜川右岸（長野県上伊那郡箕輪町松島北島地先）
別紙のとおり

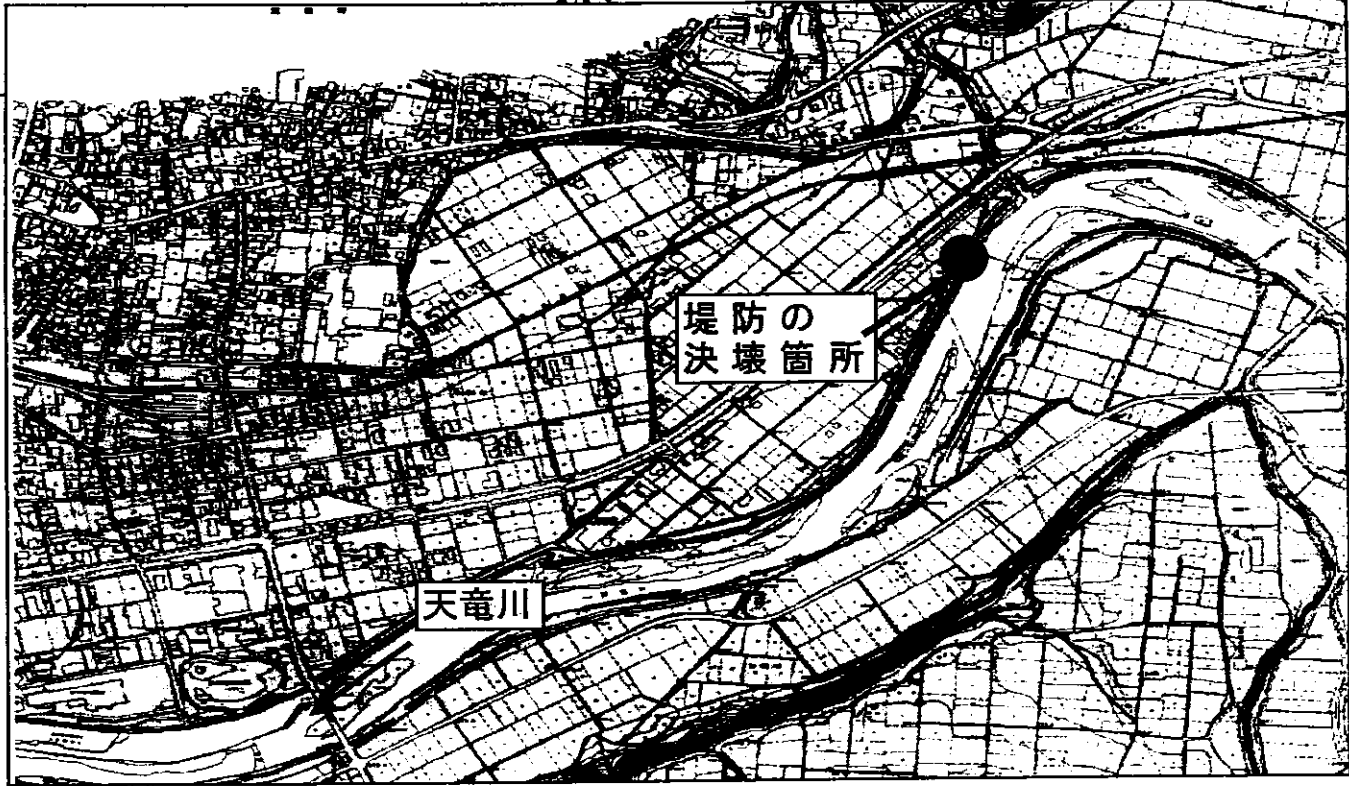
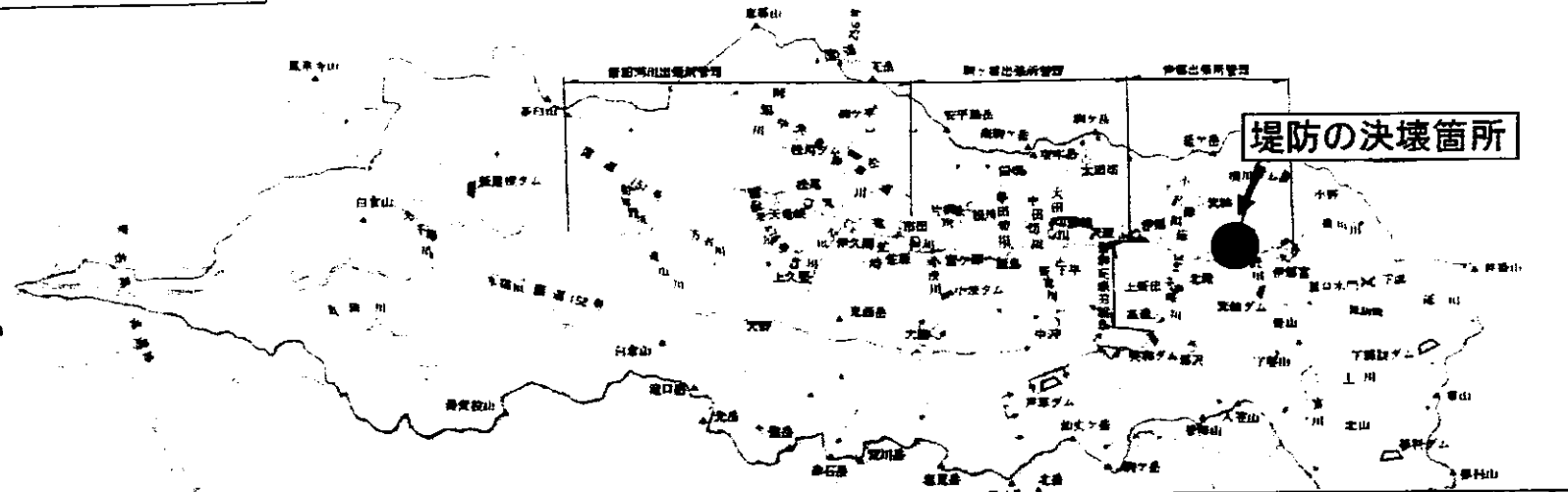
4. 被害状況

田畑浸水、人家、国道153号及び鉄道の影響について、引き続き調査中
別紙のとおり

5. 問い合わせ先

国土交通省中部地方整備局 TEL 052-953-8155
河川部 河川情報管理官 西川 友幸
河川部 河川管理課 課長 渡邊 守

天竜川流域図

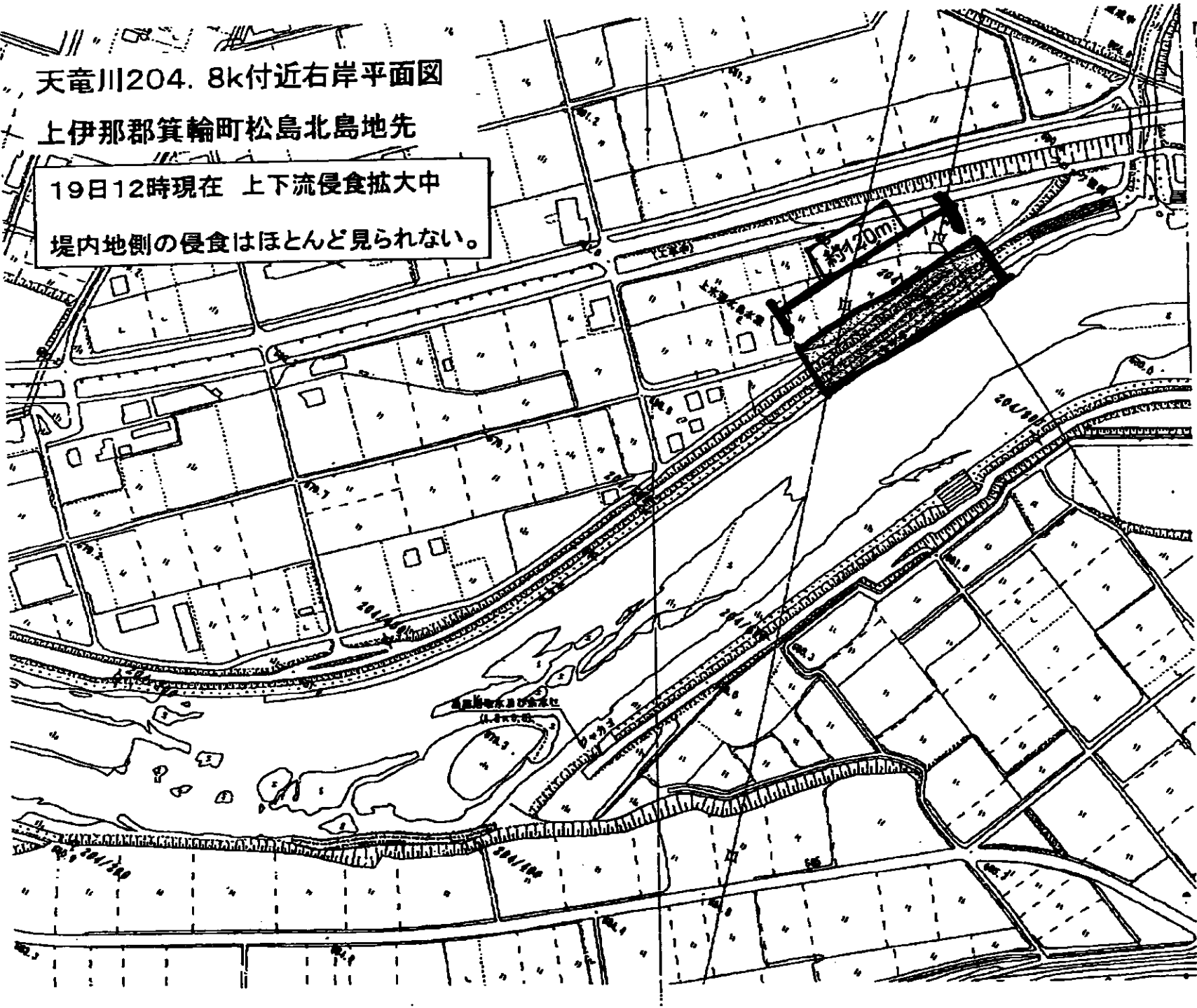


天竜川204.8k付近右岸平面図

上伊那郡箕輪町松島北島地先

19日12時現在 上下流侵食拡大中

堤内地側の侵食はほとんど見られない。

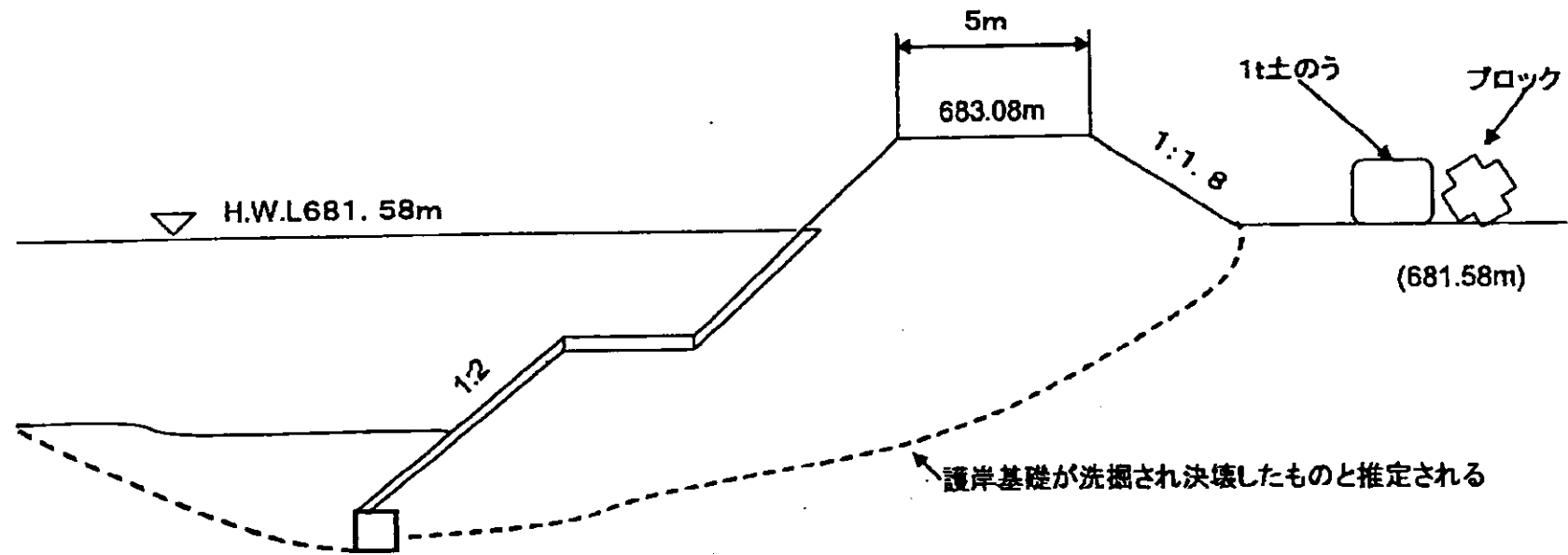


3

速報

天竜川204.8k付近右岸断面図
上伊那郡箕輪町松島北島地先

19日12時現在 上下流侵食拡大中
堤内地側の侵食はほとんど見られない。



47

堤防決壊部応急復旧状況(大型土のう積み)



12:00頃



12:30頃