

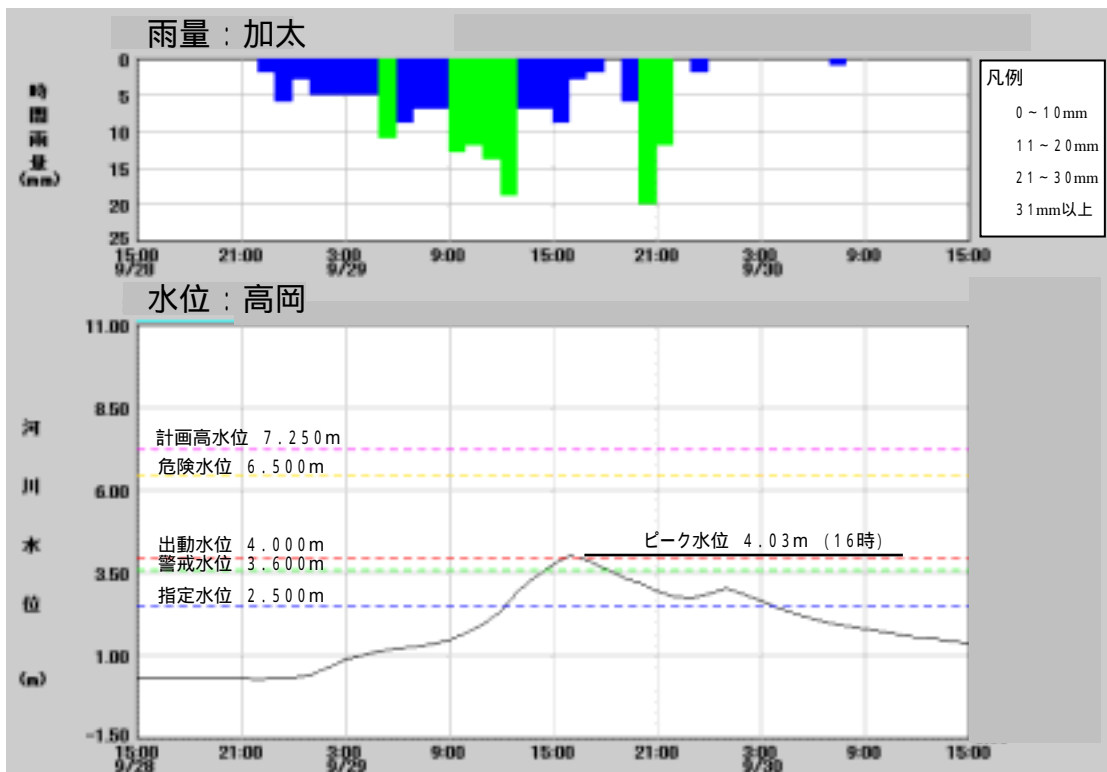
三重県内の一級河川における出水状況



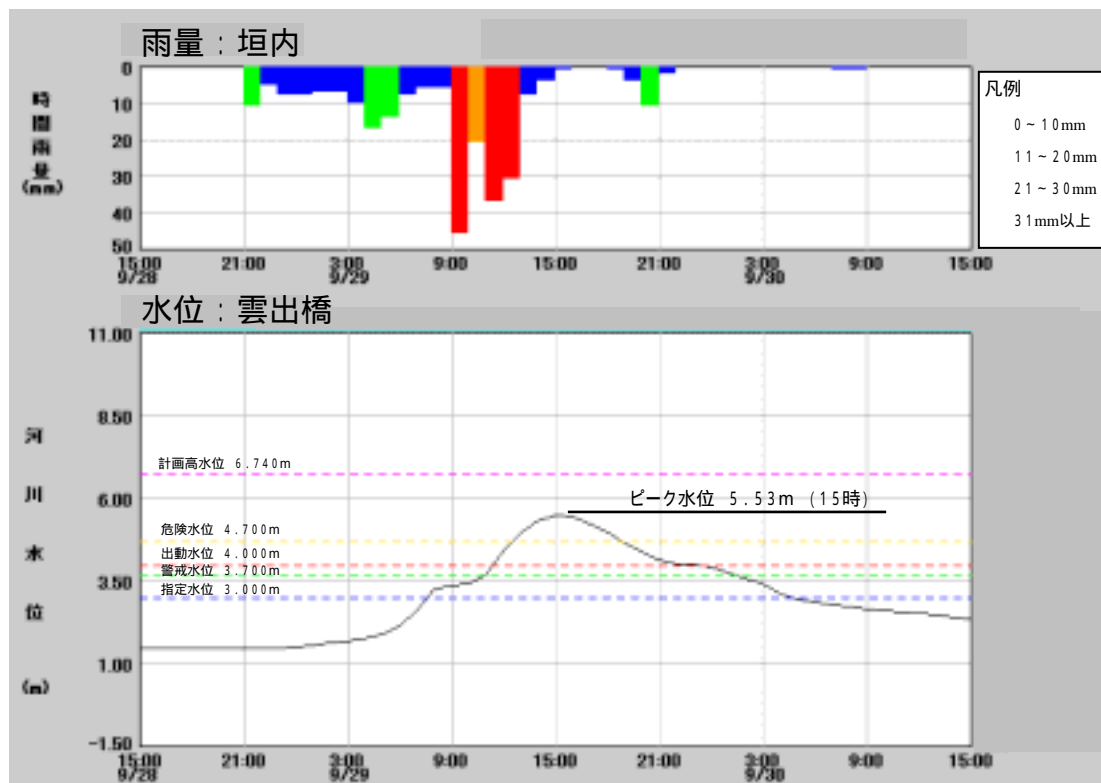
- 凡例 ● 計画高水位を超えた観測所
● 出動水位を超えた //
● 警戒水位を超えた //
● 指定水位を超えた //

降雨・出水の状況

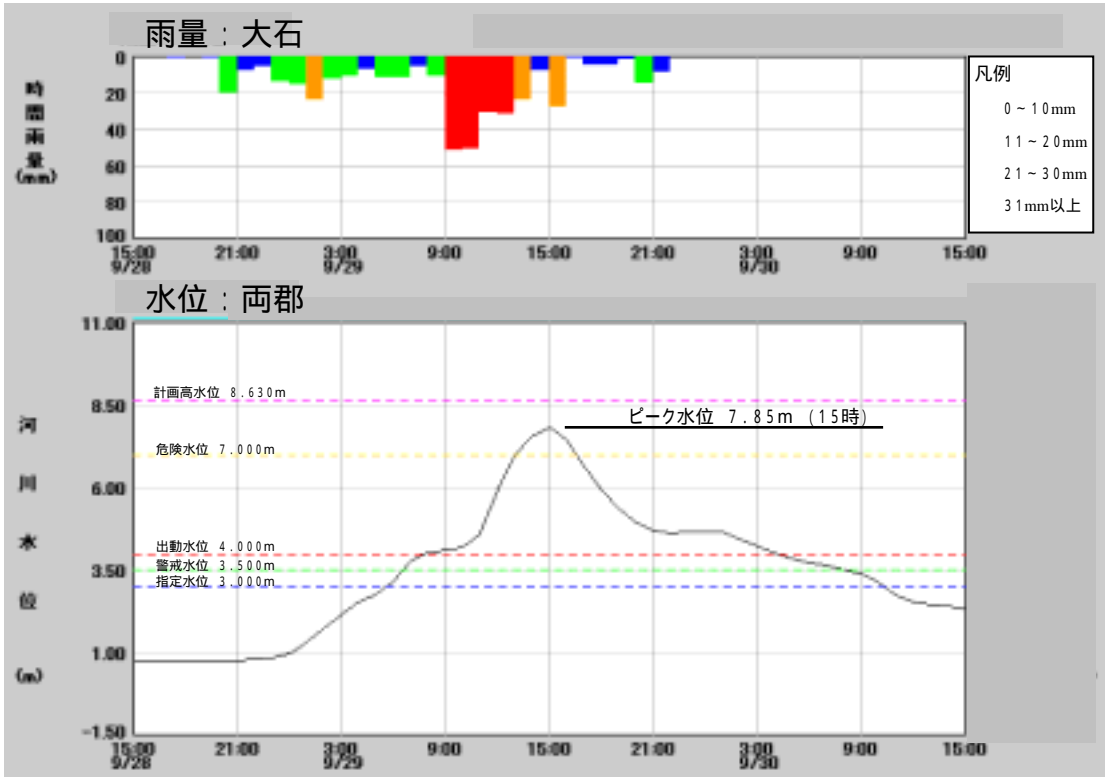
【 鈴鹿川 】



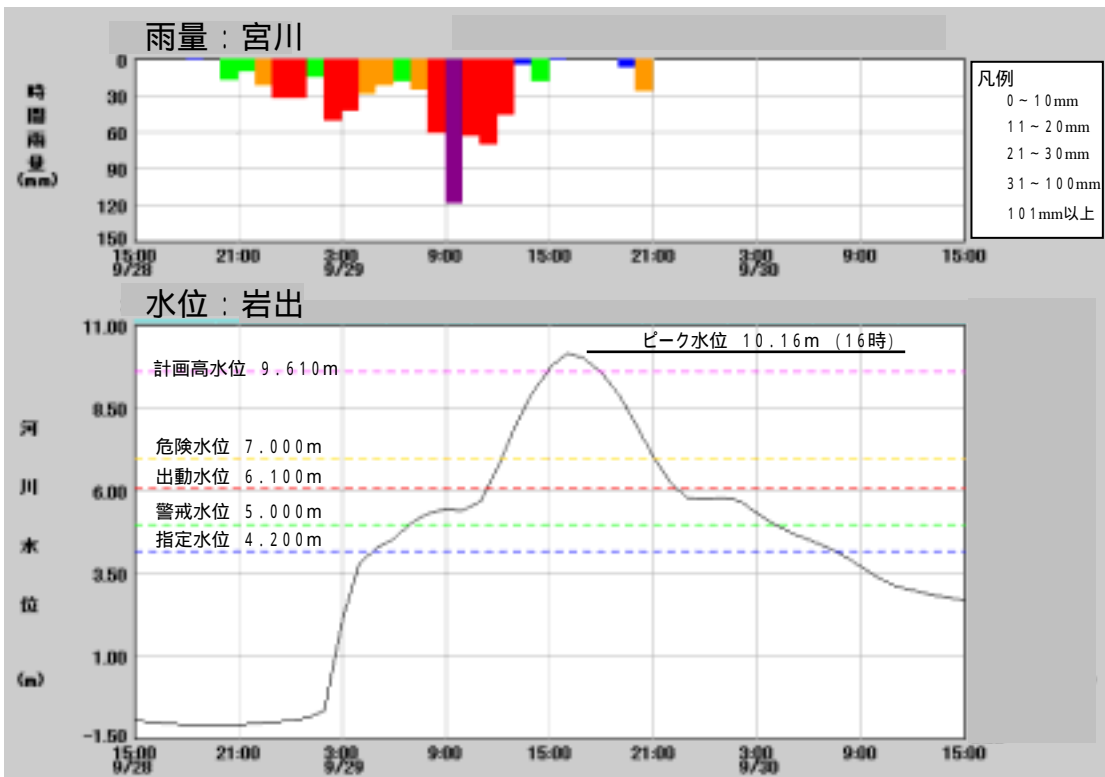
【 雲出川 】



【 櫛田川 】



【 宮川 】

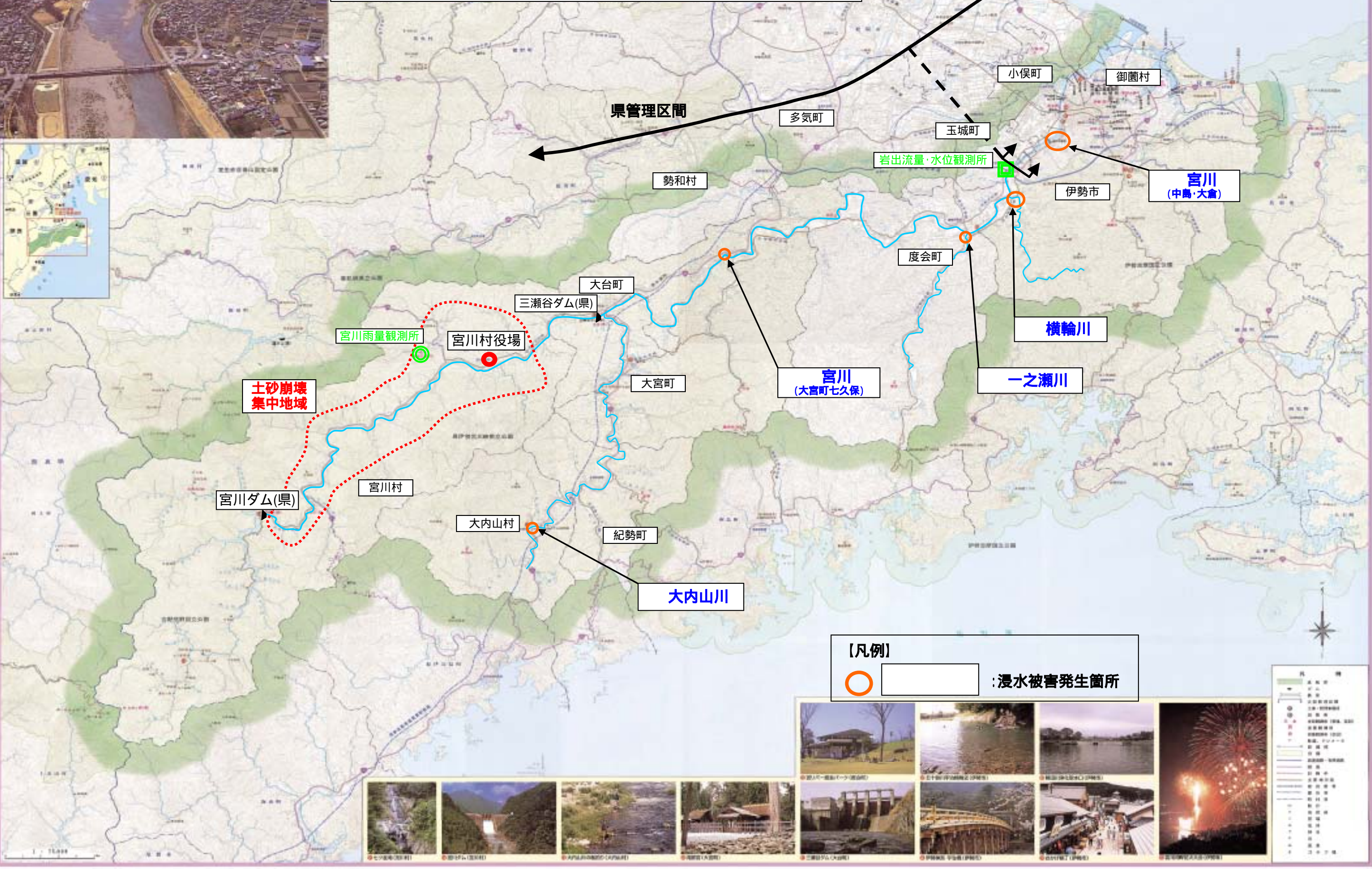


MIYAGAWA
宮川流域図

国土交通省中部地方整備局
三重工事事務所



一級河川宮川における被害発生箇所



【凡例】
○ [] : 浸水被害発生箇所



凡例

▲	土砂崩壊箇所
○	浸水被害発生箇所
○	雨量観測所
○	岩出流量・水位観測所
○	ダム
○	橋
○	道路
○	境界線
○	市界線
○	町界線
○	村界線
○	河川
○	川筋
○	干渉地
○	水門
○	治水工事

一級河川宮川 浸水被害状況

10 / 4 16:00現在

宮川(大宮町七保)

溢水発生
田畑浸水被害有り

大内山川

溢水発生
国道42号一時通行止

中島・大倉

床上浸水 床下浸水
114戸 45戸
浸水面積 37.1ha



中島・大倉【伊勢市中島地先】浸水状況

横輪川

床上浸水 床下浸水
63戸 10戸
浸水面積 60ha



横輪川【伊勢市津村町地先】浸水状況



横輪川【伊勢市津村町地先】堤防越水状況

〔凡例〕

浸水区域	直轄区間	
	補助区間	
	基準観測地点	
	有堤区間	
	無堤区間	

速報値なので浸水区域は今後変更があります。

一之瀬川

溢水発生(詳細調査中)

岩出

直轄管理区間

大倉

中島

横輪川

一之瀬川