

災害対策本部情報
令和5年6月3日 6時00分現在
国土交通省中部地方整備局

令和5年6月2日からの大雨 災害対策本部情報(第3報)

※本情報は速報値のため、今後数値等を修正する可能性があります。

※変更箇所はアンダーライン付記

ホットライン構築状況に一部修正がありましたので訂正いたします。

1. 気象概要

①気象概要

①気象概要

○台風第2号は、2日(金)は次第に南西諸島から離れて3日は日本の南を東へ進み、梅雨前線は、台風の動きに合わせて3日にかけて本州付近を東へ進む。前線に向かって台風からの非常に暖かく湿った空気が流れ込むため、前線の活動が活発となっている。

○土砂災害に厳重警戒、低い土地の浸水、河川の増水や氾濫、うねりを伴った高波に警戒。

①気象概況(气象台情報)

台風第2号は、3日3時には日本の南を1時間におよそ35キロの速さで東北東に進んでいます。また、千島近海にある低気圧から前線が本州付近にのびています。

東海地方では、前線の影響により雨の降っている所があります。

②雨の実況(气象台情報)

降り始め(1日1時)から3日5時までの降水量(アメダスによる速報値)

愛知県

田原市伊良湖 460.0ミリ

新城市富沢 429.0ミリ

豊橋市神野新田町 426.0ミリ

岐阜県

中津川 223.5ミリ

恵那 202.0ミリ

郡上市ひるがの 197.0ミリ

三重県

鳥羽 507.0ミリ

熊野新鹿 490.5ミリ

尾鷲 454.5ミリ

静岡県

浜松市春野 507.5ミリ

浜松市熊 505.5ミリ

藤枝市高根山 496.0ミリ

②③土砂災害警戒情報

発令されている自治体への聞き取り結果、全自治体

地域名を記載している自治体については、地域管内自治体へ確認している。

【発令地域】

愛知県・・・新城市、設楽町、豊橋市、田原市、岡崎市、豊川市、蒲郡市、西尾市

岐阜県・・・中津川市、瑞浪市、恵那市

静岡県・・・静岡市南部、静岡市北部、浜松市南部、浜松市北部、島田市、磐田市、藤枝市、湖西市、掛川市、袋井市、川根本町、森町、焼津市、沼津市、富士市、裾野市、菊川市、熱海市、三島市、伊東市、伊豆市、伊豆の国市、函南町、清水町、長泉町、富士宮市、御殿場市、吉田町、牧之原市、御前崎市

三重県・・・伊勢市、鳥羽市、玉城町、度会町、大紀町、南伊勢町、志摩市

長野県・・・飯田、伊那、長谷、駒ヶ根市、檜川、飯島町、中川村、宮田村、松川町、高森町、阿南町、阿智村、平谷村、根羽村、売木村、天龍村、秦阜村、喬木村、豊丘村、木曾町、上村南信濃、大鹿村、下條村

④大雨警報(情・伝班)

岐阜県・・・多治見市、中津川市、瑞浪市、恵那市、土岐市、美濃加茂市、可児市、八百津町、白川町、東白川村、御嵩町、高山市、飛騨市、下呂市

静岡県・・・牧之原市、吉田町、下田市、東伊豆町、河津町、南伊豆町、松崎町、西伊豆町、小山町、御前崎市

愛知県・・・瀬戸市、日進市、長久手市、常滑市、知多市、南知多町、美浜町、岡崎市、武豊町、碧南市、安城市、西尾市、幸田町、豊田市、みよし市、東栄町、豊根村、蒲郡市、設楽町、豊川市、田原市

三重県・・・津市、松阪市、多気町、明和町、名張市、伊賀市、伊勢市、鳥羽市、志摩市、玉城町、度会町、南伊勢町、大台町、大紀町

長野県・・・岡谷市、諏訪市、茅野市、下諏訪町、富士見町、原村、駒ヶ根市、辰野町、箕輪町、飯島町、南箕輪村、中川村、塩尻市檜川、上松町、南木曾町、木祖村、玉滝村、大桑村、松川町、高森町、阿南町、阿智村、平谷村、根羽村、下條村、売木村、天龍村、秦阜村、豊丘村、大鹿村

⑤避難情報(避難指示等)(情・伝班)

長野県・・・飯田市、阿南町、天竜村、高森町、下條村、喬木村、根羽村、豊丘村、松川町、阿智村、売木村、岡谷市、秦阜村、駒ヶ根市、大鹿村

避難指示有(警戒レベル4)

南木曾町、伊那市、中川村 避難指示有(警戒レベル3)

岐阜県…中津川市、恵那市、瑞浪市、可児市 避難指示有(警戒レベル4)

大垣市、恵那市、白川町、御嵩町、東白川村 避難指示有(警戒レベル3)

静岡県…磐田市、沼津市、袋井市 避難指示有(警戒レベル5)

掛川市、静岡市、浜松市、菊川市、川根本町、富士宮市、湖西市、藤枝市、森町、焼津市、富士市、裾野市、島田市、熱海市、伊東市、三島市、牧之原市、吉田町、長泉町 避難指示有(警戒レベル4)

松崎町、南伊豆町、河津町、下田市、東伊豆町、伊豆の国市、伊豆市、牧之原市、函南町、吉田町 避難指示有(警戒レベル3)

愛知県…豊橋市、豊川市 避難指示有(警戒レベル5)

設楽町、蒲郡市、岡崎市、西尾市、豊田市、田原市、新城市、碧南市、避難指示有(警戒レベル4)

豊根村、東栄町、幸田町、美浜町、南知多町、高浜市、避難指示有(警戒レベル3)

三重県…伊勢市、鳥羽市、南伊勢町、志摩市 避難指示有(警戒レベル4)

度会町、大紀町、名張市、伊賀市 避難指示有(警戒レベル3)

⑥その他

2. 防災体制

中部地方整備局の防災体制は、以下のとおりです。

【災害対策本部】

風水害	注意体制	5月31日	4時29分	発令
	警戒体制	6月2日	12時00分	移行
	非常体制	6月2日	17時10分	移行
	警戒体制	6月2日	21時30分	移行

【支部】

注意体制：10支部(多治見(砂防、道路)、木曾川上流(河川)、新丸山ダム、岐阜国道、高山国道、静岡国道、庄内川(河川、小里川)、三重(河川、道路)、北勢国道、飯田国道、清水港湾、三河港湾、四日市港湾、名古屋技調)

警戒体制：15支部(多治見(砂防、道路)、木曾川上流(河川)、木曾川ダム統管(横山、丸山)、新丸山ダム、岐阜国道、沼津(河川、砂防、道路)、浜松(河川、新豊根、道路)、静岡河川(河川、砂防)、富士砂防、静岡国道、庄内川(河川)、名古屋国道、三重(河川)、紀勢国道、北勢国道、天竜川上流(河川、砂防)、飯田国道、設楽ダム、三峰川総

~~合、天竜川ダム統管(小浜、美和)、長島ダム、矢作ダム、蓮ダム、中部技術)~~

非常体制: 1支部(木曾川上流(ダム)、木曾川ダム統管(統管)、沼津(河川)、豊橋)

体制解除: 6支部(越美砂防、岐阜国道、高山国道、庄内川(河川、小里川)、三重(道路)、三峰川総合)

3. 地方公共団体等への支援・連携状況

①ホットライン構築状況

- ・岐阜県…八百津町、御嵩町、郡上市、美濃市、白川町、七宗町、中津川市、恵那市、瑞浪市、土岐市、多治見市、瑞浪市
- ・静岡県…静岡市、島田市、藤枝市、浜松市、沼津市、三島市、伊豆市、伊豆の国市、函南町、清水町、長泉町、裾野市、熱海市、伊東市、磐田市、袋井市、森町、菊川市、湖西市、川根本町、掛川市、富士市、富士宮市、焼津市、吉田町、御殿場市、牧之原市、御前崎市
- ・愛知県…名古屋市、瀬戸市、豊橋市、新城市、豊田市、岡崎市、安城市、西尾市、設楽町、田原市、豊川市、蒲郡市
- ・三重県…松阪市、熊野市、尾鷲市、紀宝町、御浜町、紀北町、多気町、大台町、大紀町、南伊勢町、伊勢市、伊賀市、鳥羽市、玉城町、度会町、志摩市
- ・長野県…高森町、喬木村、飯田市、下條村、阿南町、阿智村、平谷村、売木村、根羽村、塩尻市、木祖村、木曾町、上松町、大桑村、南木曾町、王滝村、伊那市、駒ヶ根市、辰野町、箕輪町、南箕輪村、宮田村、飯島町、中川村、松川町、高森町、豊丘村、喬木村、天龍村、泰阜村、大鹿村、下條村

②リエゾン派遣状況

- ・岐阜県…岐阜県庁 2名(6月2日 13時00分 出発 → 15時25分 到着)
本部会議未開催
- ・静岡県…静岡県庁 2名(6月2日 20時50分 出発 → 21時00分 到着)
- 静岡市 2名(6月2日 13時10分 出発 → 13時25分 到着)
→21時00分 第6回本部会議
- 島田市 1名(6月2日 12時55分 出発 → 14時00分 到着)
→16時47分 水防対策本部会議
- 藤枝市 2名→1名(6月2日 13時25分 出発 → 14時05分 到着)
→16時20分 災害対策本部水防会議
→21時00分 2名から1名に体制縮小
- 菊川市 1名→0名(6月2日 18時05分 出発 → 19時05分 到着)
→19時40分 第3回災害対策本部会議開催
→23時10分 派遣終了

- ・三重県・・・三重県庁 2名(6月2日 14時40分 出発 →16時35分 三重河川到着
→ 17時40分 到着) 本部会議未開催
- ・愛知県・・・田原市 1名→0名(6月2日 18時00分 出発 → 19時20分 到着
→21時00分終了 第3回本部員会議)

③災害対策車両派遣状況

支援要請を受け、下記自治体へ派遣済み

・伊勢市

排水ポンプ車 1台 → 6月2日 22時10分 帰還

照明車 1台 → 6月2日 22時10分 帰還

・可児市

排水ポンプ車 1台 → 6月2日 23時00分 帰還

照明車 1台 → 6月2日 23時00分 帰還

・喬木村

排水ポンプ車 2台

照明車 1台

・飯田市

排水ポンプ車 1台

・豊橋市

排水ポンプ車 1台

照明車 1台

直轄前進配備

・浜松河川国道事務所 黒沢樋門

排水ポンプ車 1台

・沼津河川国道事務所管内

排水ポンプ車 2台

・豊橋河川事務所 小坂井川排水機場

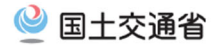
排水ポンプ車 7台

照明車 2台

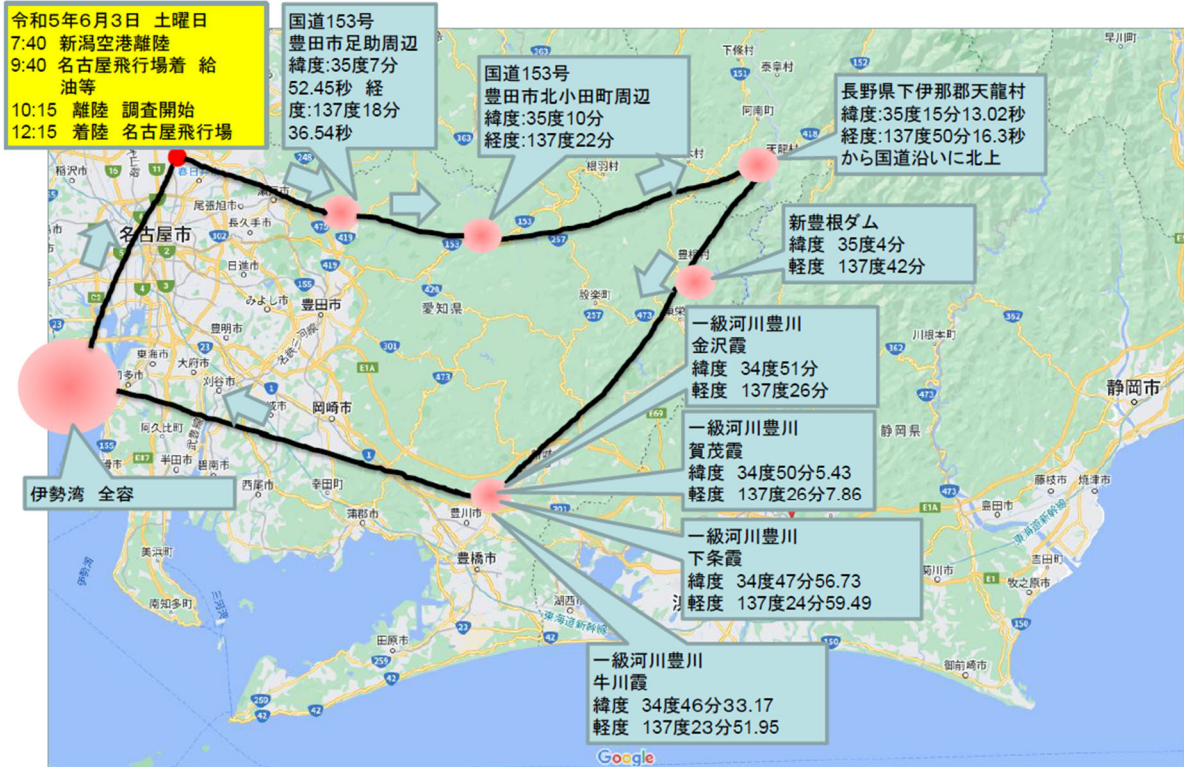
4. 管内施設の被害状況及び対応状況等

ヘリによる被災調査予定。(飛行ルートは次のとおり)

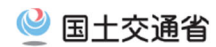
R5_台風2号被災調査_ほくりく号飛行ルート



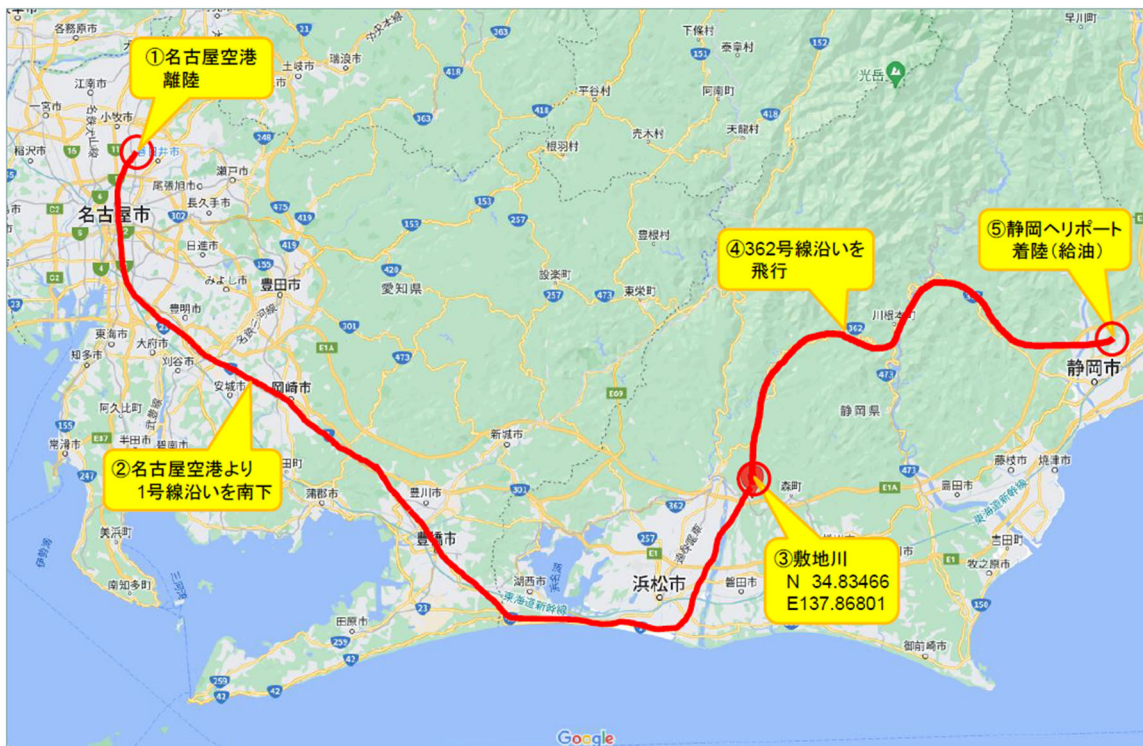
【機密性2】
作成日_作成担当課_用途_保存期間



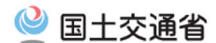
R5_台風2号被災調査(ルート1/2)



【機密性2】
作成日_作成担当課_用途_保存期間

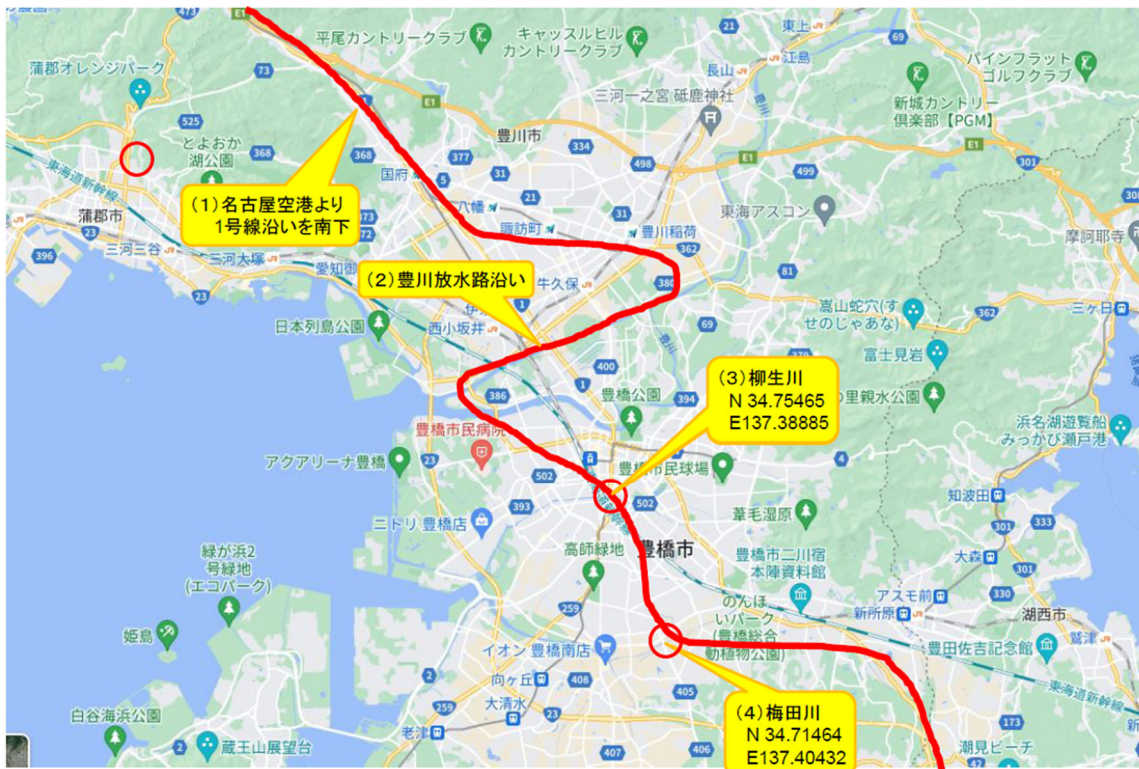


R5_台風2号被災調査(ルート1/2)(詳細_豊橋市付近)

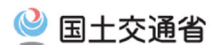


【機密性2】

作成日_作成担当課_用途_保存期間

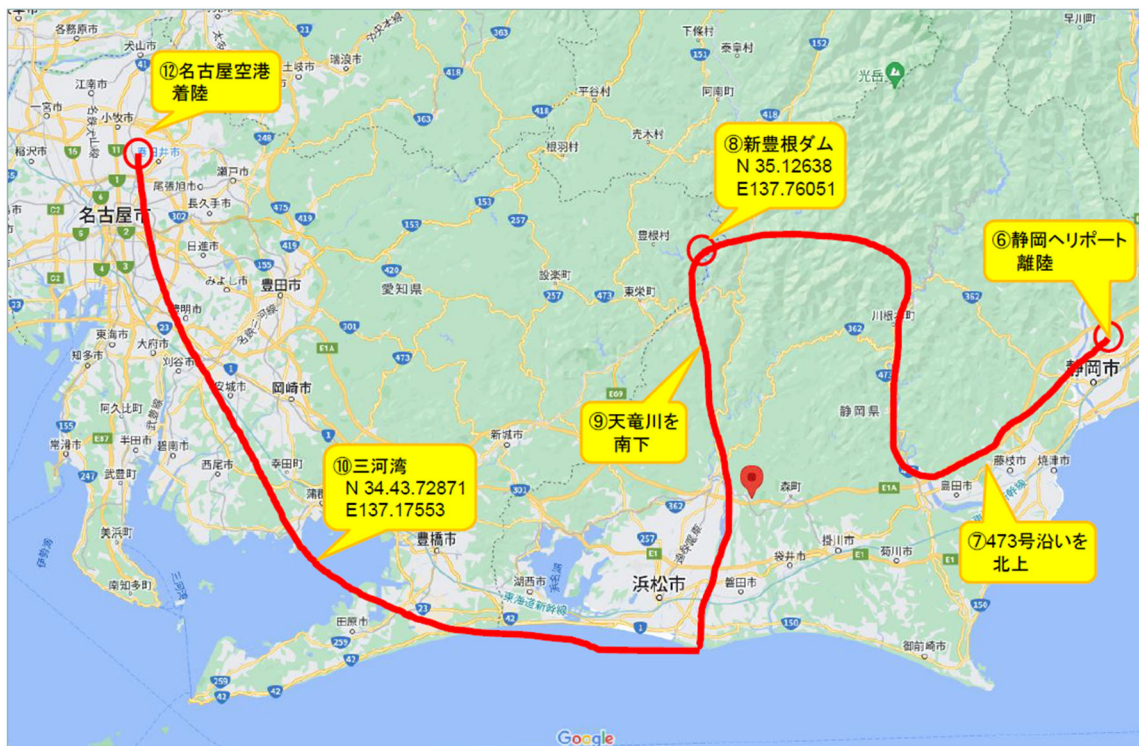


R5_台風2号被災調査(ルート2/2)



【機密性2】

作成日_作成担当課_用途_保存期間



【建政部】

令和5年 台風2号(第3報)

1. 建政部の体制

- 注意体制(6月2日 13:30～)

2. 被害状況:

- 国営木曾三川公園
 - 被害情報なし
- 補助公園
 - 被害情報なし
- 下水道
 - ・静岡県:浜松市 金指中継ポンプ場(汚水)が浸水によりポンプ停止。
その後排水作業が完了し、ポンプ機能復旧。
 - ・三重県:四日市市 南部浄化センターなど6市町で雨天時侵入水に起因した事象あり。
 - ・現時点で一般被害なし。
- 街路
 - 被害情報なし
- 公営住宅等
 - 被害情報なし
- 盛土
 - 被害情報なし

3. 建政部の取り組み:

- ・国営木曾三川公園の以下の7拠点が開園
アクアワールド水郷パークセンター、長良川サービスセンター、
木曾三川公園センター、東海広場、カルチャービレッジ、
船頭平河川公園、桑名七里の渡し公園

※6/3(土)の朝パトロールを実施し、安全を確認したのち開園予定。

河川部

中部地方整備局災害対策本部会議（台風第2号及び梅雨前線関係）

【令和5年6月3日6:00時点】

【河川】

○被害状況

1. 直轄

・なし

2. 県管理（静岡県：1水系1河川）

岐阜県 庄内川水系土岐川（岐阜県瑞浪市）：護岸崩壊

（現在の状況）

3日4：30より、現場にて業者と県職員により応急復旧打ち合わせ、準備開始。

今後24時間体制により、応急復旧工事により決壊部を閉鎖する。

浸水被害については、推定範囲は昨年度の被害よりは小さい。（床上、床下浸水の箇所については不明、8：00より敷地川周辺の浸水調査を開始する。

静岡県 太田川水系敷地川（静岡県磐田市）：堤防決壊

愛知県 梅田川水系梅田川（愛知県豊橋市）浸水被害（調査中）

愛知県 柳生川水系柳生川（愛知県豊橋市）浸水被害（調査中）

愛知県 矢作川水系乙川（愛知県岡崎市）浸水被害（調査中）

愛知県 汐川水系汐川（愛知県田原市）浸水被害（調査中）

○氾濫危険水位（レベル4水位）等を超えている河川

1. 直轄（0水系0河川：現在すべての河川で氾濫危険水位を下回っている）

（参考）これまでに氾濫危険水位を超過した河川：3水系3河川

（愛知県1水系1河川、岐阜県1水系1河川、静岡県1水系1河川）

2. 県管理（0水系0河川：現在すべての河川で氾濫危険水位を下回っている）

（参考）これまでに氾濫危険水位を超過した河川：18水系25河川

（長野：1水系1河川、岐阜：2水系2河川、静岡8水系14河川、愛知県5水系6河川、三重県2水系2河川）

【砂防】

○被害状況

1. 直轄

・なし

2. 県管理（5件）

・がけ崩れ（4件）

岐阜県 瑞浪市2件、多治見市1件

- 愛知県 設楽町 1 件
- ・土石流 (1 件)
- 愛知県 豊川市 1 件

【ダム】

○事前放流を実施したダム (20 ダム)

- ・一級水系 (19 ダム)

松川ダム、片桐ダム、大島ダム、越戸ダム、矢作第二ダム、羽布ダム、丸山ダム、山口ダム、読書ダム、常盤ダム、牧尾ダム、伊奈川ダム、落合ダム、下原ダム、東上田ダム、笠置ダム、川辺ダム、松野ダム、今渡ダム

- ・二級水系 (1 ダム)

太田川ダム

○既に容量を確保していたため、事前放流しなかったダム (24 ダム)

- ・一級水系 (21 ダム)

新豊根ダム、横川ダム、水窪ダム、大野頭首工、宇連ダム、矢作ダム、黒田ダム、小里川ダム、神徳防災ダム、阿木川ダム、味噌川ダム、岩村ダム、大ヶ洞ダム、中野方ダム、木曾ダム、三浦ダム、王滝川ダム、大井ダム、秋神ダム、兼山ダム、谷山農地防災ダム

- ・二級水系 (3 ダム)

青野大師ダム、原野谷川農地防災ダム、都田川ダム

○洪水調節を実施したダム (20 ダム)

- ・一級水系 (19 ダム)

直轄 : 新豊根ダム、小里川ダム、矢作ダム、小渋ダム、美和ダム

水資源機構 : 阿木川ダム、徳山ダム、岩屋ダム

補助 : 片桐ダム、横川ダム、箕輪ダム、木瀬ダム、雨山ダム、阿多岐ダム
中野方ダム

利水 : 秋葉ダム、牧尾ダム、佐久間ダム、畑薙第一ダム

- ・二級水系 (1 ダム)

補助 : 太田川ダム

○特別防災操作を実施したダム (1 ダム)

- ・一級水系

水資源機構 : 味噌川ダム (17 時 10 分開始)

6 月 2 日 17 : 10 (開始)

6 月 2 日 21 : 30 (終了)

○異常洪水時防災操作 (なし)

- ・一級水系

丸山ダム 6 月 2 日 15 : 55 (1 時間前のお知らせ)

6 月 2 日 17 : 10 (延期)

6 月 2 日 19 : 45 (中止)

【機密性2】

作成日_作成担当課_用途_保存期間

矢作ダム 6月2日16:20 (3時間前のお知らせ)

6月2日19:10 (中止)

以 上

【道路部】

道路部体制は、以下のとおりです。

【道路部】

風水害	準備体制	6月2日	9時00分	発令
	注意体制	6月2日	10時00分	移行
	警戒体制	6月2日	14時40分	移行

【支部(6/3 6:00 時点)】

準備体制:0支部

注意体制:3支部

- 多治見砂防国道事務所
- 飯田国道事務所
- 北勢国道事務所

警戒体制:5支部

- 紀勢国道事務所
- 名古屋国道事務所
- 沼津河川国道事務所 ○浜松河川国道事務所 ○静岡国道事務所

体制解除:3支部

- 高山国道事務所
- 三重河川国道事務所
- 岐阜国道事務所

【道路(6/3 6:00 時点)】

(1)高速道路等通行止

ア 中央道

- ~~飯田山本～中津川・上り線 6/2日 13時00分～被災(表層崩落)による通行止
⇒ 6/3日 5時40分上り線通行規制解除~~
- 伊那～飯田山本・上下線 6/2日 13時15分～雨による通行止
- ~~恵那～瑞浪・上下線 6/2日 14時00分～被災(路面冠水)による通行止
⇒ 6/3日 2時30分上り線通行規制解除
⇒ 6/3日 3時30分下り線通行規制解除~~

イ 東海環状道

- ~~主岐南多治見～せと品野・内外回り線 6/2日 13時30分～被災(表層崩落)による通行止
⇒ 6/3日 4時40分内外回り線通行止解除~~
- 豊田東 JCT～豊田松平・内外回り線 6/2日 14時10分～雨による通行止
- 豊田松平～豊田勘八・内外回り線 6/3日 0時51分～雨による通行止

ウ 伊勢湾岸

- 豊田東～豊田東 JCT・上下線 6/2 日 14 時 10 分～雨による通行止

エ 新東名

- 豊田東 JCT～新城・上下線 6/2 日 14 時 10 分～雨による通行止
- 浜松いなさ JCT～新城・上下線 6/2 日 14 時 38 分～雨による通行止
- 引佐連絡路(三ヶ日 JCT～浜松いなさ北)・上下線 6/2 日 15 時 36 分～雨による通行止
- 森掛川～浜松いなさ JCT・上下線 6/2 日 16 時 00 分～雨による通行止

(※)通行止後、上り線で土砂流出確認(詳細不明)

- 新静岡～藤枝岡部・上下線 6/2 日 16 時 35 分～雨による通行止
- 島田金谷～森掛川・上下線 6/2 日 17 時 39 分～雨による通行止
- 新静岡～新清水 JCT・上り線 6/2 日 17 時 50 分～雨による通行止
- 藤枝岡部～島田金谷・上下線 6/2 日 18 時 00 分～雨による通行止
- 新清水～新清水 JCT・上下線 6/2 日 18 時 08 分～雨による通行止
- 新富士～新清水・上下線 6/2 日 18 時 11 分～雨による通行止
- 新静岡～新清水 JCT・下り線 6/2 日 18 時 30 分～雨による通行止
- 清水連絡路(清水 JCT～新清水 JCT)・上下線 6/2 日 18 時 30 分～雨による通行止
- 新御殿場～長泉沼津・上下線 6/2 日 19 時 32 分～雨による通行止
- 長泉沼津～新富士・上下線 6/2 日 20 時 00 分～雨による通行止

オ 中部横断自動車道

- 新清水 JCT～富沢・上下線 6/2 日 18 時 30 分～雨による通行止

カ 東名

- 豊川～岡崎・上下線 6/2 日 16 時 20 分～雨による通行止
- 三ヶ日～豊川・上下線 6/2 日 16 時 51 分～雨による通行止
- 浜松西～三ヶ日・上下線 6/2 日 16 時 59 分～雨による通行止

(※)通行止後、上り線で法面崩落確認(詳細不明)

- 富士～清水・上下線 6/2 日 19 時 10 分～雨による通行止
- 浜松～浜松西・上下線 6/2 日 19 時 30 分～雨による通行止
- 御殿場～富士・上下線 6/2 日 20 時 30 分～雨による通行止
- 清水～焼津・上下線 6/2 日 21 時 37 分～雨による通行止
- 大井松田～御殿場・上下線 6/3 日 00 時 36 分～雨による通行止

キ 伊勢道

- 玉城～伊勢・上下線 6/2 日 13 時 43 分～雨による通行止
- 勢和多気 JCT～玉城・上下線 6/2 日 14 時 03 分～雨による通行止
- 松坂～勢和多気・上下線 6/2 日 21 時 15 分～雨による通行止

キ 紀勢道

- 勢和多気 JCT～勢和多気・上下線 6/2 日 21 時 15 分～雨による通行止
- 大宮大台～紀勢大内山・上下線 6/3 日 1 時 43 分～雨による通行止

ケ 南知多道

- 半田～豊丘・上下線 6/2 日 13 時 50 分～雨による通行止

(2)直轄国道

(被災による通行止)

○国道1号(岡崎市・八帖交差点～暮戸交差点) 6/2日12時53分～冠水により上下線通行止
⇒ 6/2日16時10分上下線通行止解除

○国道23号(伊勢市楠部町・近鉄高架下) 6/2日15時15分～冠水により上下線通行止
⇒ 6/2日17時00分下り線通行規制解除
⇒ 6/2日18時00分上り線1/2車線規制に移行
⇒ 6/2日19時20分上り線通行規制解除(上下線の通行規制の全面解除)

○国道1号(豊川市白鳥町・京次西交差点～穴田交差点)
⇒ 6/2日17時00分～冠水により上下線通行止

○国道1号(豊川市・小坂井交差点～宮下北交差点)
⇒ 6/2日22時30分～冠水により上り線通行止
⇒ 6/3日4時20分～冠水により上下線通行止

(被災による片側通行規制)

○国道153号(豊田市北小田町) 6/2日16時52分～路肩崩落により上り線通行規制
⇒ 6/2日19時08分上り線通行規制解除

(雨量規制による通行止)

○国道42号弓山(三重県尾鷲市南浦～熊野市飛鳥町大又) 6/2日13時40分～

○国道19号賤母(岐阜県中津川市山口～長野県木曾郡南木曾町田立) 6/2日14時40分～
⇒ 6/3日5時00分通行止解除

○国道42号佐田坂(三重県熊野市飛鳥町小阪～同市大泊町寺道) 6/2日14時50分～
⇒ 6/3日6時00分通行止解除

○国道474号三遠南信道(鳳来峡～引佐北) 6/2日16時00分～

○国道42号荷坂(三重県度会郡大紀町大内山～北牟婁郡紀北町東長島) 6/2日16時10分～
⇒ 6/3日5時00分通行止解除

○国道1号箱根(静岡県田方郡函南町桑原字茨ヶ平～同町桑原字枯木) 6/2日17時10分～

○国道474号三遠南信道(佐久間川合～東栄) 6/2日18時00分～

○国道19号藪原(長野県木曾郡木祖村大字藪原) 6/2日18時30分～
⇒ 6/3日5時00分通行止解除

○国道41号上麻生(岐阜県加茂郡七宗町檜原～同郡白川町河岐) 6/2日19時30分～
⇒ 6/3日3時00分通行止解除

○国道153号稲武(豊田市明川町～同市小田木町) 6/2日19時50分～
⇒ 6/3日5時30分通行止解除

○国道25号名阪(五月橋IC～針IC) 6/2日20時20分～
⇒ 6/3日5時20分通行止解除

○国道246号小山(静岡県駿東郡小山町棚頭～同町生土) 6/2日20時40分～

○国道41号大利(岐阜県加茂郡白川町坂ノ東～下呂市金山町井尻) 6/2日22時40分～

⇒ 6/3 日 3 時 00 分 通行止解除

○国道1号金谷(静岡県島田市番生寺～掛川市日坂字新田裏) 6/2 日 22 時 40 分～

○国道52号逢坂(静岡市清水区小河内～同区穴原) 6/2 日 23 時 40 分～

○~~国道19号賤母(長野県木曽郡南木曽町田立～同郡南木曽町吾妻) 6/3 日 2 時 10 分～~~

⇒ 6/3 日 5 時 00 分 通行止解除

(3) 地方道路

○愛知県

(被災による通行止)

補助国道 4 路線 4 区間

(※) 国道257号の崩土により、26世帯孤立。緊急工事により6/3 昼頃開放予定。

地方道 20 路線 24 区間

○岐阜県

(被災による通行止)

補助国道 1 路線 1 区間

地方道 1 路線 1 区間

○三重県

(被災による通行止)

補助国道 1 路線 1 区間

地方道 8 路線 8 区間

○静岡県

(被災による通行止)

補助国道 1 路線 1 区間

地方道 2 路線 2 区間

(※) 5路線通行止(国道362号[事前雨量規制]、国道473号[崩土]、(主)藤枝天竜線[崩土]、(主)島田川根線[事前雨量規制])により、川根町全域約6000人孤立。

○静岡市

(被災による通行止)

地方道 1 路線 1 区間

(※) (主)南アルプス公園線の土砂流出により、1施設11名孤立。天候回復後1日程度で復旧予定。

○浜松市

(被災による通行止)

補助国道 1 路線 1 区間

地方道 6 路線 7 区間

【道路リエゾン(6/3 6:00 時点)】

○三重県(1名)

道路部道路工事課 長谷川係長(6/2 日 17～18 時頃、三重河川国道で待機開始予定)

○静岡市(2名)

静岡 飯村事業対策官、管2課田村技官(6/2日 13時00分静岡発 ⇒ 13時10分到着)

○島田市(1名)

静岡 坂口保全対策官(6/2日 12時55分静岡発 ⇒ 14時00分到着)

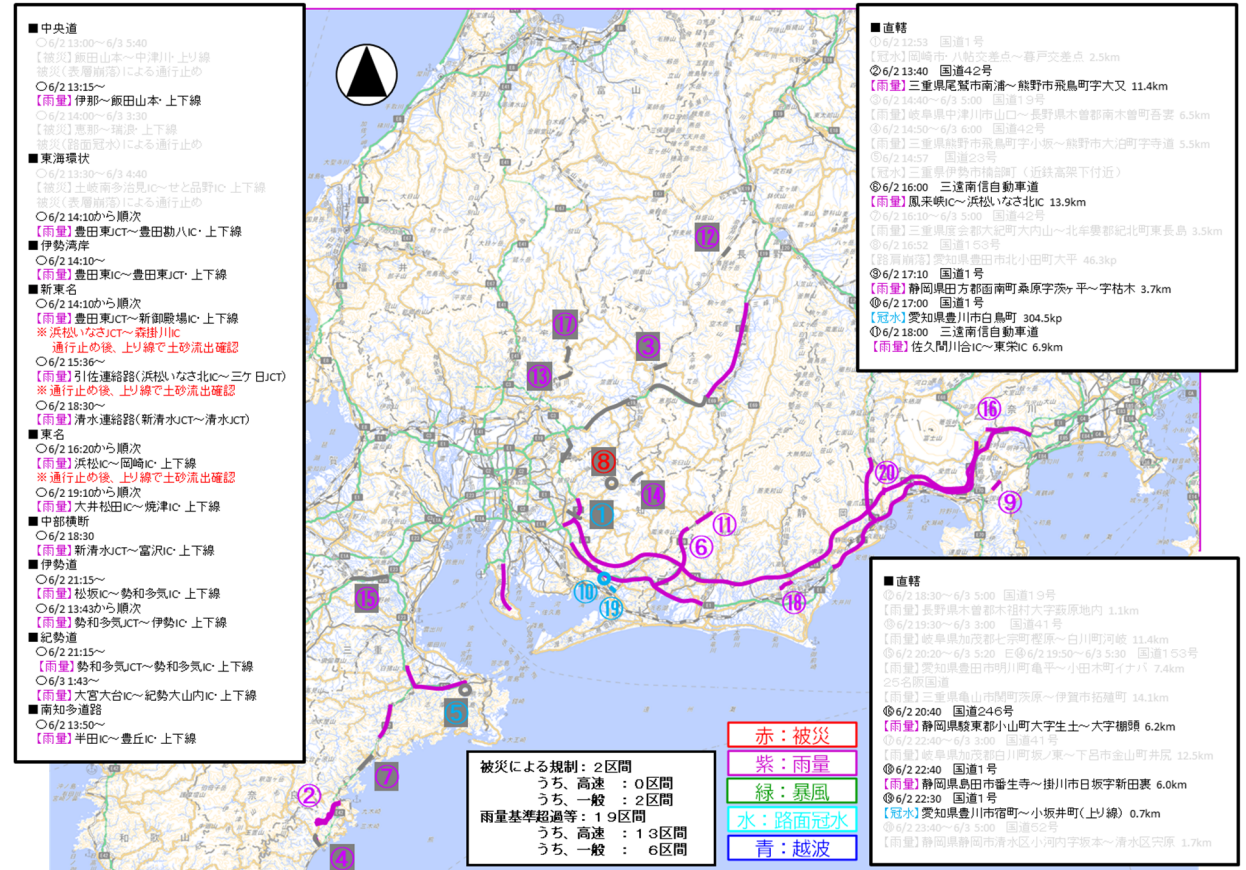
○藤枝市(2名)

静岡 池谷用地対策官、工務課矢澤技官(6/2日 13時25分静岡発 ⇒ 14時05分到着)

○浜松市(1名)

浜松河川国道 川島計画課長(6/2日 16時30分浜松河川国道発 ⇒ 17時11分到着)

令和5年6月2日からの台風2号及び前線による大雨(中部) 直轄規制区間 令和5年6月3日 06:00現在



【営繕部】

取りまとめ様式(集計版)(地震・風水害・その他)

被害状況報告	災害名称 (台風2号)	(第 3 報)
	令和 5 年 6 月 3 日	時刻 6 時 0 分 現在
1. 官庁施設の被害状況 ・被害報告なし		
2. 工事現場の被害状況 ・被害報告なし		
3. その他の情報 ・なし		

【港湾空港部】

■体制

注意体制: 中部地方整備局港湾空港部、名古屋港湾空港技術調査事務所、清水港湾事務所、四日市港湾事務所、三河港湾事務所

■台風への対応状況

- ・6月1日に体制確保に係る事務連絡を発出。
- ・各港湾管理者及び直轄事務所において、梅雨前線による大雨及び台風第2号に備えた連絡体制を確保。

■港湾施設(海岸保全施設を含む)の被害状況(3日06時00分現在)

- ・現時点で港湾施設の被害情報なし