



平成26年12月31日

国土交通省中部地方整備局

# 異例の降雪に対する国土交通省対策本部 緊急発表

## 1. 緊急発表

国土交通本省において、別添の緊急発表をおこないましたので、お知らせします。

## 2. 資料

別添1:「異例の降雪に対する国土交通省対策本部」における緊急発表

別添2: 中部地整管内の通行止め予定区間

(詳細は、<http://www.cbr.mlit.go.jp/kisya/2014/12.htm>の整理番号 1238 をご覧ください。)

## 2. 配布先

中部地方整備局記者クラブ

## 3. 問い合わせ先

国土交通省中部地方整備局 道路部道路情報センター

TEL 052-953-8293 FAX 052-953-9208

((参考))

雪道走行のお願いは、中部地方整備局ホームページでもご覧になれます。

※中部地方整備局ホームページURL

<http://www.cbr.mlit.go.jp>

<http://www.cbr.mlit.go.jp/road/index.html>

<http://www.cbr.mlit.go.jp/saigai/NEWS/MAIN/index.htm>

道路の異状を発見したら・・・道路緊急ダイヤル **#9910** (通話料無料・24時間受付)

気象庁  
同時発表

平成26年12月31日  
水管理・国土保全局防災課

## 「異例の降雪に対する国土交通省対策本部」における緊急発表

12月31日から1月3日頃にかけての暴風雪と大雪に備え、別紙のとおり、ドライバー等の皆様への呼びかけについてお知らせします。

### 【問い合わせ先】

(全般)

国土交通省水管理・国土保全局 防災課 災害対策室  
災害対策調整官 吉岡 大藏 (内線 35762)  
地震防災係長 飯島 直己 (内線 35835)

TEL 代表 03-5253-8111

直通 03-5253-8461

FAX 03-5253-1608

(道路に関すること)

国土交通省道路局 国道・防災課 道路防災対策室  
企画専門官 淡中 泰雄 (内線 37812)

TEL 代表 03-5253-8111

直通 03-5253-8489

FAX 03-5253-1620

(気象に関すること)

気象庁 予報部 業務課

気象防災情報調整室長 梶原 靖司 (内線 3105)

TEL 代表 03-3212-8341

直通 03-3211-8302

FAX 03-3284-0180

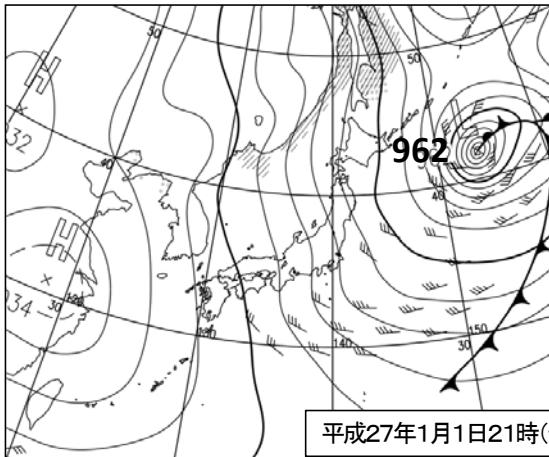
## 【国民への呼びかけ】

- 31日から1日にかけては、東北地方から西日本の沿岸部を中心に非常に強い風が吹き、日本海側では猛ふぶき、海上は大しけとなる見込みです。その後、1日から3日頃にかけては、北日本から西日本の日本海側を中心に大雪や猛ふぶきとなるおそれがあります。西日本の太平洋側や東海地方の平地でも積雪となる所がある見込みです。
- 暴風雪による吹きだまりや局地的な大雪により、道路において、視界不良による走行不能、積雪等による立ち往生が発生するおそれがあります。なだれや屋根等からの落雪、路面の凍結、着雪による停電や倒木にも注意が必要です。
- 過去の類似の気象条件では、平成22年12月31日から平成23年1月1日の大雪により、鳥取県の国道9号において、タンクローリーの立ち往生をきっかけに、約1,000台の車輛が立ち往生し身動きがとれなくなっています。
- **普段雪が降らない地域においても、突然の大雪による立ち往生等に警戒が必要**です。
- **不要不急の外出は避けていただくとともに、やむを得ず運転する場合には、冬用タイヤやチェーン等を早めに装着**して下さい。

## 【1. 今後の気象の見通し】

### 平成27年1月3日頃にかけての暴風雪と大雪

#### 【気圧配置】



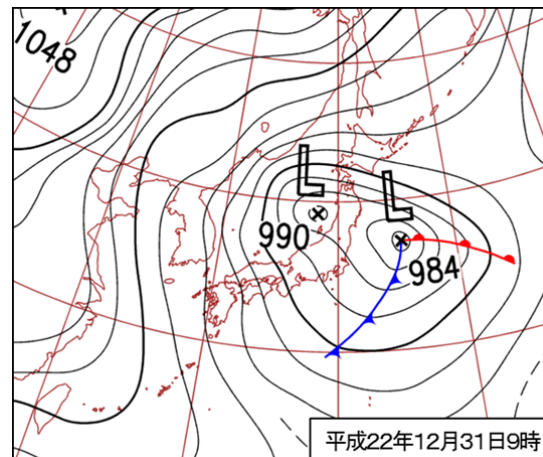
#### 【気象概況】

- 31日は低気圧が日本海で急速に発達しながら東へ進み、その後、1月1日から3日頃にかけて、日本の上空に強い寒気が流れ込み、日本付近は強い冬型の気圧配置となる見込み。
- この影響により、31日から1日にかけて、東北地方から西日本の沿岸部を中心に非常に強い風が吹き、日本海側では猛ふぶき、海は大しけとなる見込み。その後、1日から3日頃にかけて、北日本から西日本の日本海側を中心に大雪や猛ふぶきとなり、西日本の太平洋側や東海地方の平地でも雪雲が流れ込み、積雪となる所がある見込み。

## 【2. 類似の気象条件における被災事例】

### 平成22年12月31日から平成23年1月1日にかけての大雪

#### 【気圧配置】

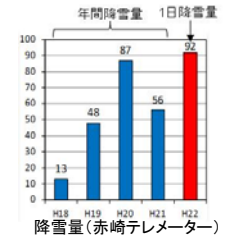


#### 【気象概況】

- 平成22年12月31日は、日本海中部と関東の東海上の低気圧が北東に進み、平成23年1月1日にかけて、日本付近は強い冬型の気圧配置となった。
- この影響で、山陰から北日本にかけての日本海側を中心に大雪となった。

<大雪のため、大規模な立ち往生が発生 約1,000台>

- 平成22年12月31日から平成23年1月1日にかけて、北日本から西日本の広い範囲で降雪、山陰地方でも、鳥取県で1日の降雪量が年間の降雪量を上回る90cm近くの大雪となった。
- 国道9号でタンクローリーの立ち往生をきっかけに、約1,000台の大規模な立ち往生が発生。
- 車両の移動および通行止め解除に約2日を要した。



## 早期通行止めの実施

### ①早期に交通を確保するために早めの通行止めを実施します。

「大型車等の立ち往生が発生」、もしくは、「大規模な立ち往生の発生のおそれがある場合」には、県警察と連携のうえ、早い段階で通行止め措置を行い、集中的・効率的な除雪作業を実施することにより、迅速に交通を確保するよう努めます。

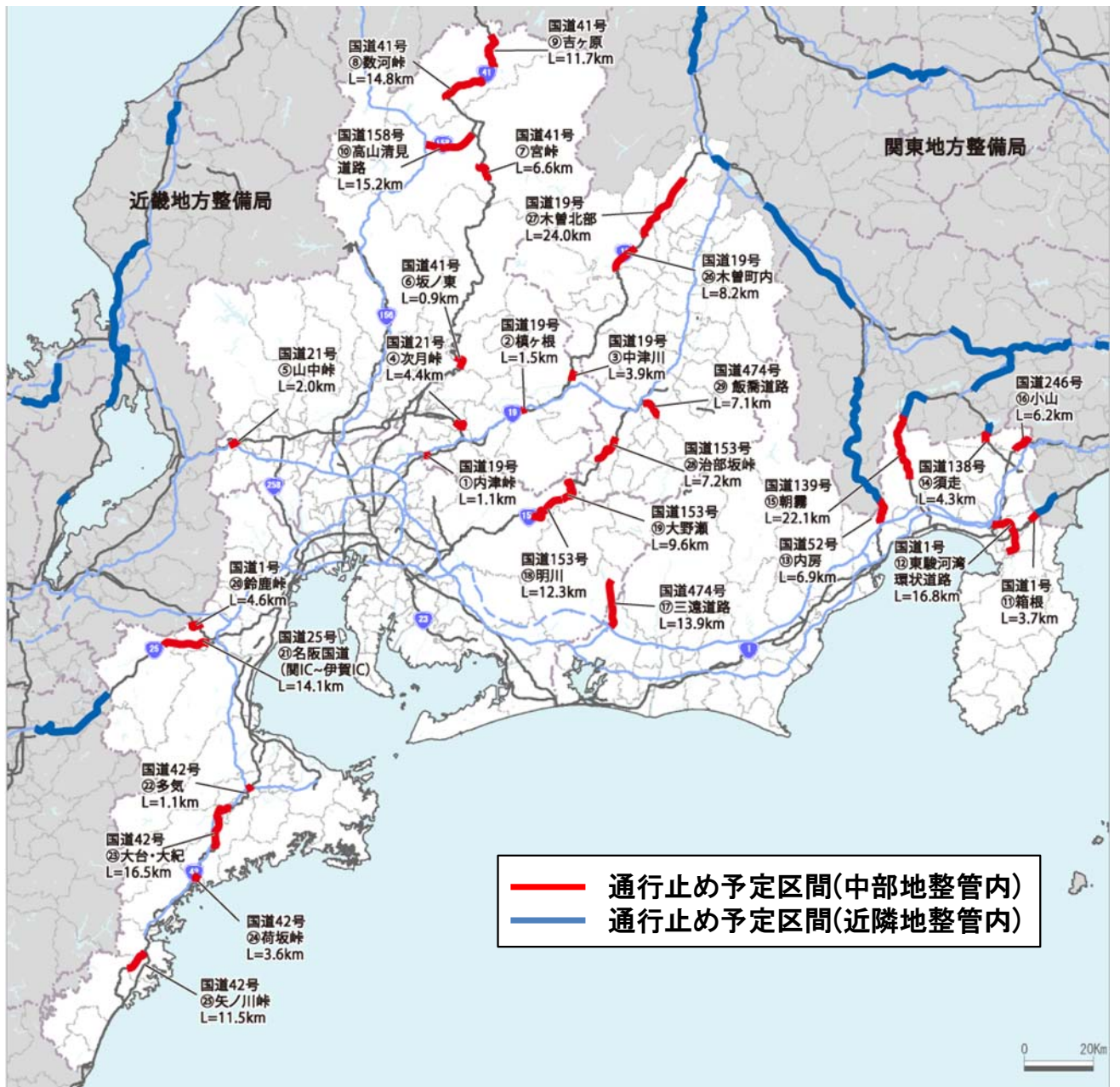
### ②あらかじめ「通行止め予定区間」を設定します。

大雪時に集中的・効率的な除雪作業を実施するため、降雪の初期の段階から計画的に通行止めを行い、除雪します。そのため、あらかじめ「通行止め予定区間」を設定します。それを運用するために、立ち往生しやすい場所を対象に、適切なUターン場所、除雪機械を配置します。

通行止めを実施する時は、並行する道路の管理者等と情報を共有し、通行止めの区間やタイミングについて調整を図ります。



### 《中部地整管内の通行止め予定区間 位置図》



※位置図に示す区間以外においても、降雪状況等を踏まえ、本取組方針に基づき通行止めを行います。  
※位置図に示す区間とあわせ、中部地方と接する地方の道路も通行止めをする場合があります。

## 《中部地整管内の「通行止め予定区間」一覧》

| 県名          | No. | 路線番号 | 箇所名                  | 延長(km) |
|-------------|-----|------|----------------------|--------|
| 岐阜県         | ①   | 19号  | うつつ<br>内津峠           | 1.1    |
|             | ②   | 19号  | まきがね<br>槇ヶ根          | 1.5    |
|             | ③   | 19号  | なかつがわ<br>中津川         | 3.9    |
|             | ④   | 21号  | しづき<br>次月峠           | 4.4    |
|             | ⑤   | 21号  | やまなか<br>山中峠          | 2.0    |
|             | ⑥   | 41号  | さかのひがし<br>坂ノ東        | 0.9    |
|             | ⑦   | 41号  | みや<br>宮峠             | 6.6    |
|             | ⑧   | 41号  | すごう<br>数河峠           | 14.8   |
|             | ⑨   | 41号  | よしがはら<br>吉ヶ原         | 11.7   |
|             | ⑩   | 158号 | たかやまきよみ<br>高山清見道路    | 15.2   |
| 静岡県         | ⑪   | 1号   | はこね<br>箱根            | 3.7    |
|             | ⑫   | 1号   | ひがしするがわん<br>東駿河湾環状道路 | 16.8   |
|             | ⑬   | 52号  | うつぶさ<br>内房           | 6.9    |
|             | ⑭   | 138号 | すばしり<br>須走           | 4.3    |
|             | ⑮   | 139号 | あさぎり<br>朝霧           | 22.1   |
|             | ⑯   | 246号 | おやま<br>小山            | 6.2    |
|             | ⑰   | 474号 | さんえん<br>三遠道路         | 13.9   |
| 愛知県         | ⑱   | 153号 | あすかわ<br>明川           | 12.3   |
|             | ⑲   | 153号 | おおのせ<br>大野瀬          | 9.6    |
| 三重県         | ⑳   | 1号   | すすか<br>鈴鹿峠           | 4.6    |
|             | ㉑   | 25号  | 名阪国道(関IC～伊賀IC)       | 14.1   |
|             | ㉒   | 42号  | たき<br>多気             | 1.1    |
|             | ㉓   | 42号  | おおだい たいき<br>大台・大紀    | 16.5   |
|             | ㉔   | 42号  | にさか<br>荷坂峠           | 3.6    |
|             | ㉕   | 42号  | やのこ<br>矢ノ川峠          | 11.5   |
| 長野県<br>(南信) | ㉖   | 19号  | きそ<br>木曾町内           | 8.2    |
|             | ㉗   | 19号  | きそ<br>木曾北部           | 24.0   |
|             | ㉘   | 153号 | じぶざか<br>治部坂峠         | 7.2    |
|             | ㉙   | 474号 | いいだか<br>飯喬道路         | 7.1    |

今回設定する「通行止め予定区間」：255.8 km