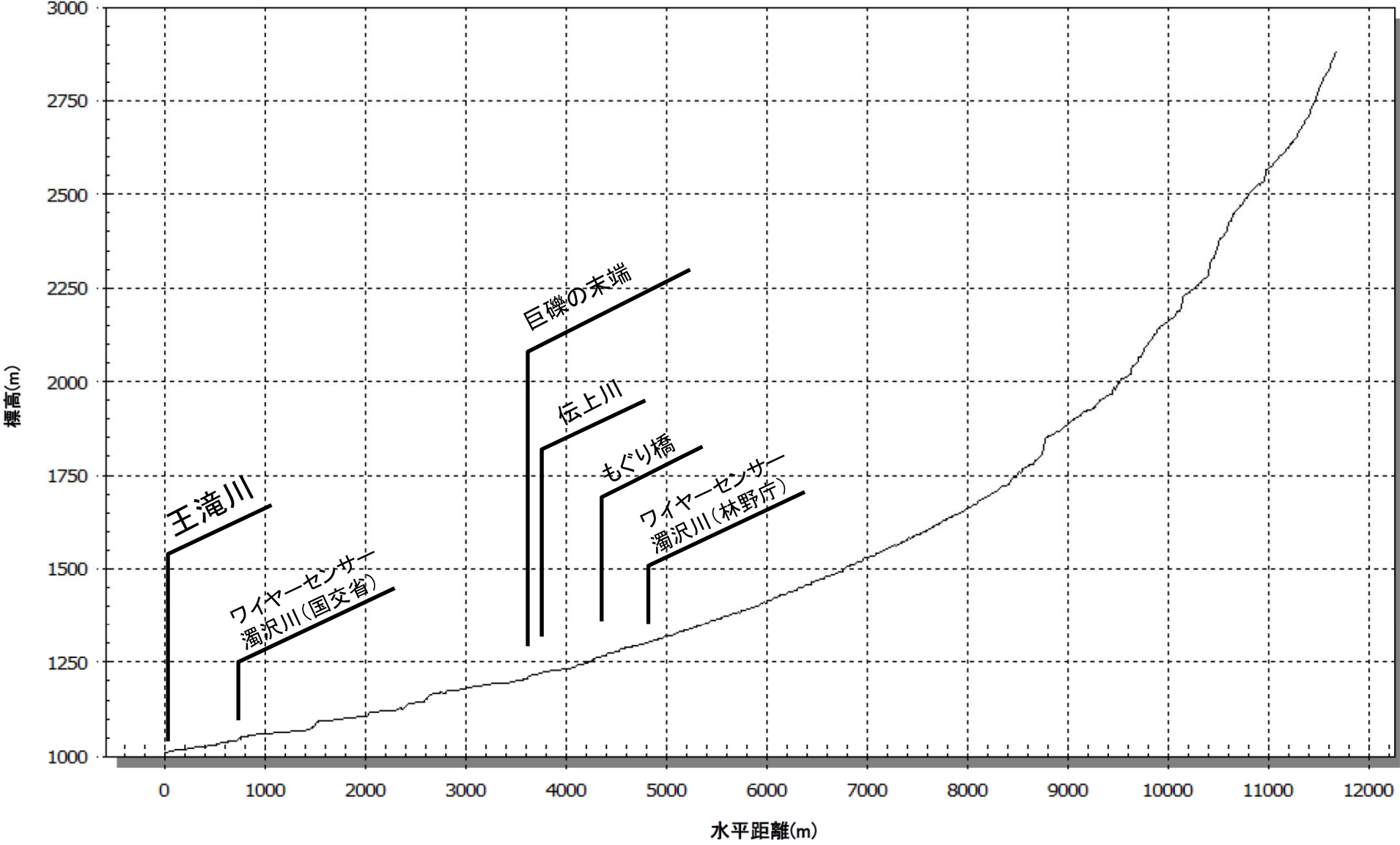


濁沢川 縦断面図






大地獄谷付近の状況(9/29)



1

大地獄谷の状況(10/7)



2




大地獄谷の状況(10/7)



3

濁沢川の土石流堆積状況(10/7、林野庁ワイヤーセンサー設置箇所付近より上流を望む)



4



濁沢川の土石流発生前の状況(9/29)、林野庁ワイヤーセンサー設置箇所付近)



5

濁沢川の土石流発生後の状況(10/7、林野庁ワイヤーセンサー設置箇所付近)



6



濁沢川の土石流発生状況(10/6)、林野庁ワイヤーセンサー設置箇所付近)



7


濁沢川の土石流堆積状況(10/7、林野庁ワイヤーセンサー設置箇所付近)



8



濁沢川と伝上川の合流点の状況(10/7)



9

濁沢川中流部の状況(10/7)



10




国土交通省ワイヤーセンサー設置箇所付近の状況(10/7)



H26.10.7

11

白川源頭部の状況(9/29)



H26.9.29

12



白川源頭部の状況(10/7)



13


白川の状況(10/6)



14



湯川源頭部の状況(10/7)



15

湯川の状況(10/6)



16




冷川の状況(10/6)



17

鹿ノ瀬川の状況(10/6)



18