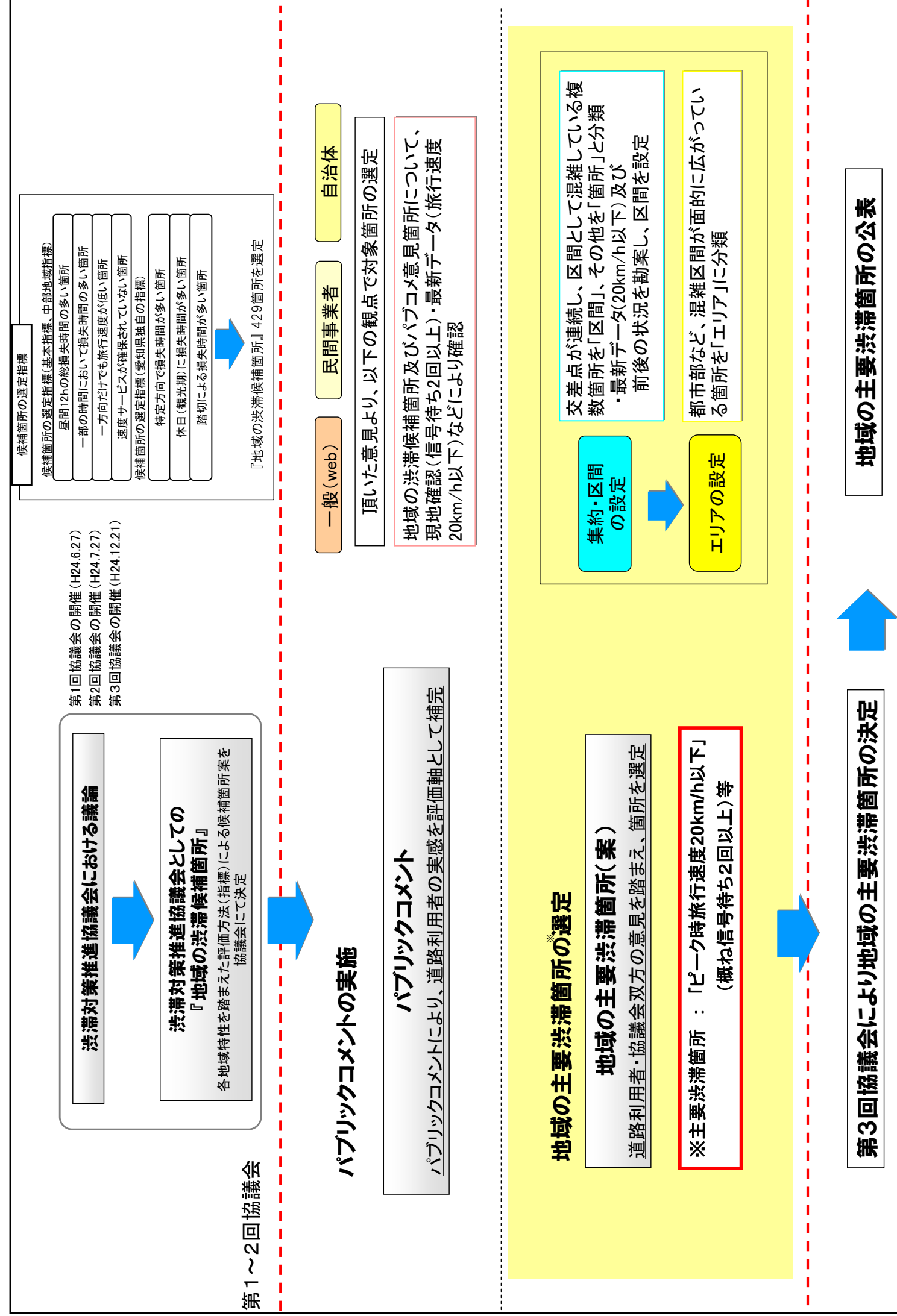


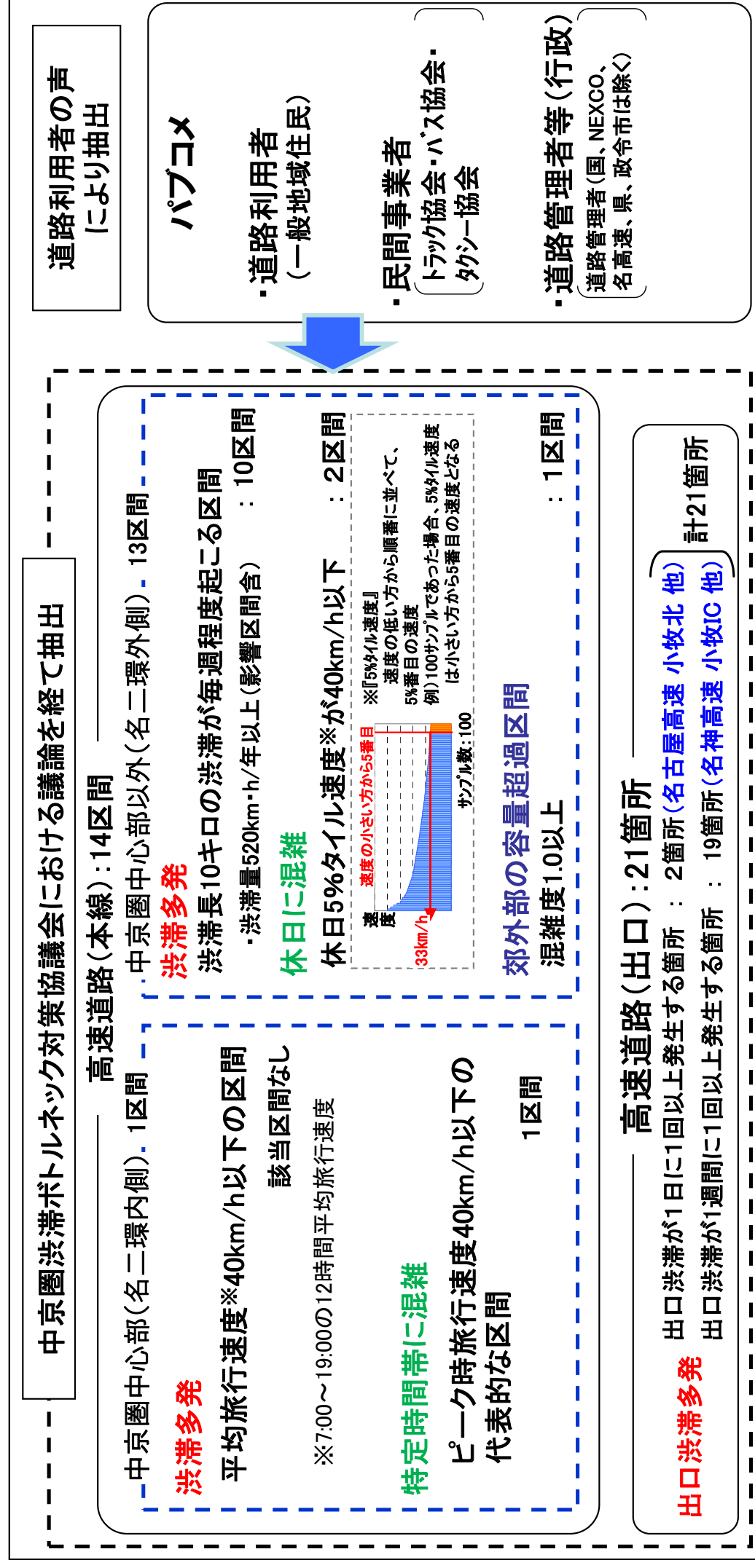
主要渋滞箇所について

主要渋滞箇所を選定について

(一般道)



(高速道路)



～「今、あなたに伝えたい・・・名古屋国道」～



平成25年1月22日
国土交通省 中部地方整備局
名古屋国道事務所

地域の皆様のご意見を踏まえて、愛知県内の主要渋滞箇所※を選定しました
～一般道路(愛知県内)10エリア、21区間、103箇所～
～高速道路(中部4県)本線19箇所(うち県内8箇所)
IC出口23箇所(うち県内19箇所)～

1. 概要

「愛知県道路交通渋滞対策推進協議会」では、昨年6月から、愛知県内における渋滞箇所について、検討を進めてきました。この度、道路利用者や市町村など地域の皆様を対象としたパブリックコメント(意見収集)の結果、及びITS技術を活用した最新データ等による検証を踏まえて、道路利用者のみが実感している渋滞箇所等を「地域の主要渋滞箇所(一般道路)」(723箇所(10エリア※1、21区間※2、103箇所※3))として選定しましたのでお知らせします。

また、高速道路(中部4県)※4として、本線19箇所(うち県内8箇所)IC出口23箇所(うち県内19箇所)を選定しました。

今後は、今回選定した主要渋滞箇所について、対応方針を取りまとめ、効果的な渋滞対策に取り組んでいく予定です。

- ※) 渋滞発生状況等を踏まえ、主要渋滞箇所を「エリア」「区間」「箇所」に分類
- ※1) エリア・・・都市部等、混雑区間・箇所が面的に広がっており、複数路線に跨り複数の主要渋滞箇所を含む区域
- ※2) 区間・・・交差点等が連担するなど、速度低下箇所が連続しており、複数の主要渋滞箇所を含む区間
- ※3) 箇所・・・単独で主要渋滞箇所を形成
- ※4) 高速道路については、各県の道路交通渋滞対策推進協議会及び中京圏渋滞ボトルネック対策協議会にて選定

ポイント

- ・7月に愛知県道路交通渋滞対策推進協議会において、愛知県内の主要渋滞箇所の素案を作成
- ・8月に道路利用者及び市町村から意見を募集するパブリックコメントを実施
- ・今回、パブリックコメントを踏まえて愛知県内の主要渋滞箇所を選定
- ・今後、主要渋滞箇所に対する対応方針を検討予定

選定箇所はホームページ上でご覧いただけます。

URL : <http://www.cbr.mlit.go.jp/road/jyutai/index.htm>

2. 資料 別紙

3. 配布先

中部地方整備局記者クラブ

4. 問い合わせ先

愛知県道路交通渋滞対策推進協議会事務局
国土交通省 中部地方整備局 名古屋国道事務所
(電話 052-853-7323 FAX 052-853-7332)
計画課長 いながき みつまさ 稲垣 光正

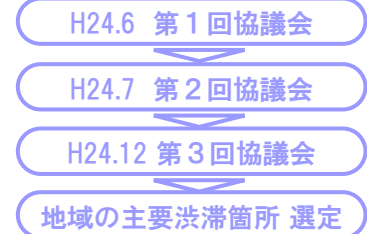
幹線道路の異状を発見したら・・・
道路緊急ダイヤル 緊急通報#9910へ

「地域の主要渋滞箇所」について

愛知県道路交通渋滞対策推進協議会

あらまし

- ・愛知県内における道路の渋滞対策を効率的に進めていくために、「愛知県道路交通渋滞対策推進協議会」※(以下「協議会」)において、渋滞箇所の的確な把握方法について検討しました。
- ・このたび、検討結果を踏まえ、道路利用者のみが実感している渋滞箇所等を「地域の主要渋滞箇所」として選定しました。



※「愛知県道路交通渋滞対策推進協議会」の構成員

国土交通省中部地方整備局、中部運輸局、愛知県警察本部、愛知県、名古屋市、名古屋高速道路公社、愛知県道路公社、中日本高速道路株式会社、愛知県トラック協会、愛知県バス協会、愛知県タクシー協会、名古屋タクシー協会

これまでの取り組み

- ・道路利用者と協議会の双方の意見を踏まえて、地域全体として実感している渋滞箇所を選定しました。

① 協議会の意見

最新のITS技術を有効活用して、客観的かつ効率的に渋滞箇所を抽出しました。

② 道路利用者等の意見

パブリックコメントにより、一般市民の他、関係自治体、バス協会、トラック協会、タクシー協会等から、幅広く意見を頂きました。

パブリックコメントの案内チラシ



素案の選定(協議会の意見)

- ・客観的データに基づき、渋滞発生箇所を抽出
- ・地域における交通特性を考慮した抽出方法を検討

パブリックコメントの実施(道路利用者等の意見)

- ・道路利用者が実感している渋滞箇所を抽出
- ・最新データや現地状況により渋滞状況を確認

「地域の主要渋滞箇所」の選定

- ・集中する渋滞箇所は、効率的に対策を実施できるよう、区間またはエリアに集約

最新のITS技術を有効活用

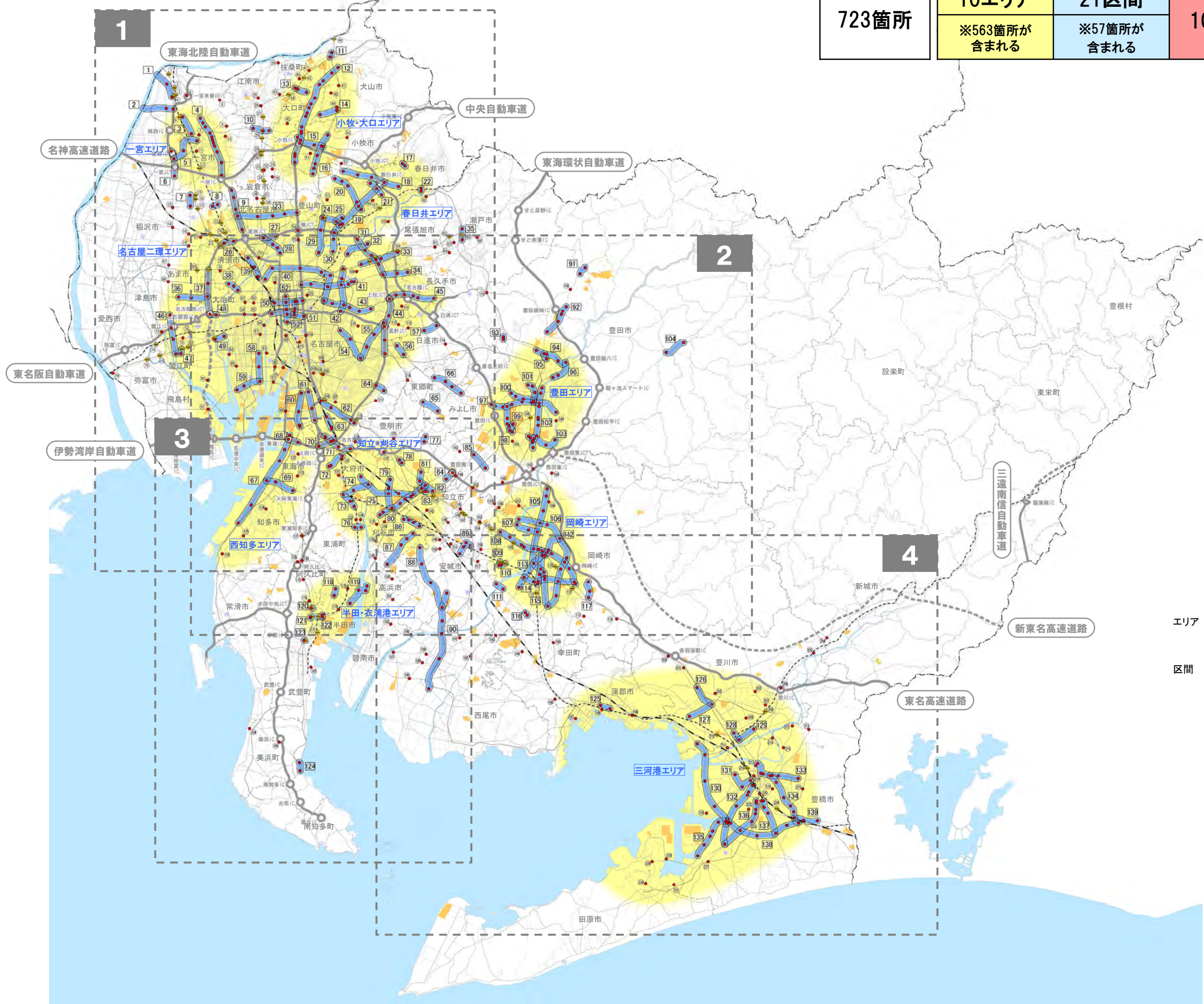
- ・道路利用者の移動情報(プローブデータ)を収集・分析
- ・速度低下等の道路交通状況を客観的かつ効率的に把握



今後の予定

- ・対策検討に向けて、地域毎にワーキンググループを設立して議論を進めます。
- ・次年度以降も継続的な検討、今回選定されなかった箇所も含め現地状況のフォローを進めます。

主要渋滞箇所数	集約されるエリア数	集約される区間数	単独箇所数
723箇所	10エリア	21区間	103箇所
	※563箇所が含まれる	※57箇所が含まれる	



エリア：都市部等、混雑区間・箇所が面的に広がっており、複数路線に跨り複数の主要渋滞箇所を含む区域
 区間：交差点等が連坦するなど、速度低下箇所が連続しており、複数の主要渋滞箇所を含む区間

凡例

<主要渋滞箇所>

- 箇所
- ◆ 箇所(踏切)
- 区間
- エリア

<道路種別>

- 高速道路
- 一般県道以上
- 市町村道

■ 主な工場等

● 主な大規模商業施設

0 500m 1 2 3 4 5 10km

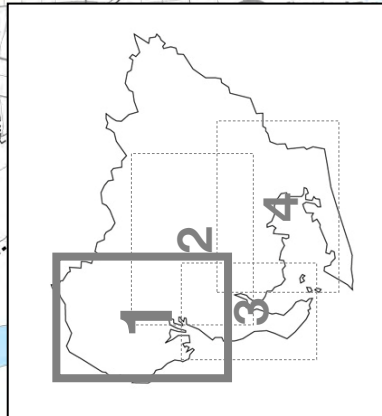
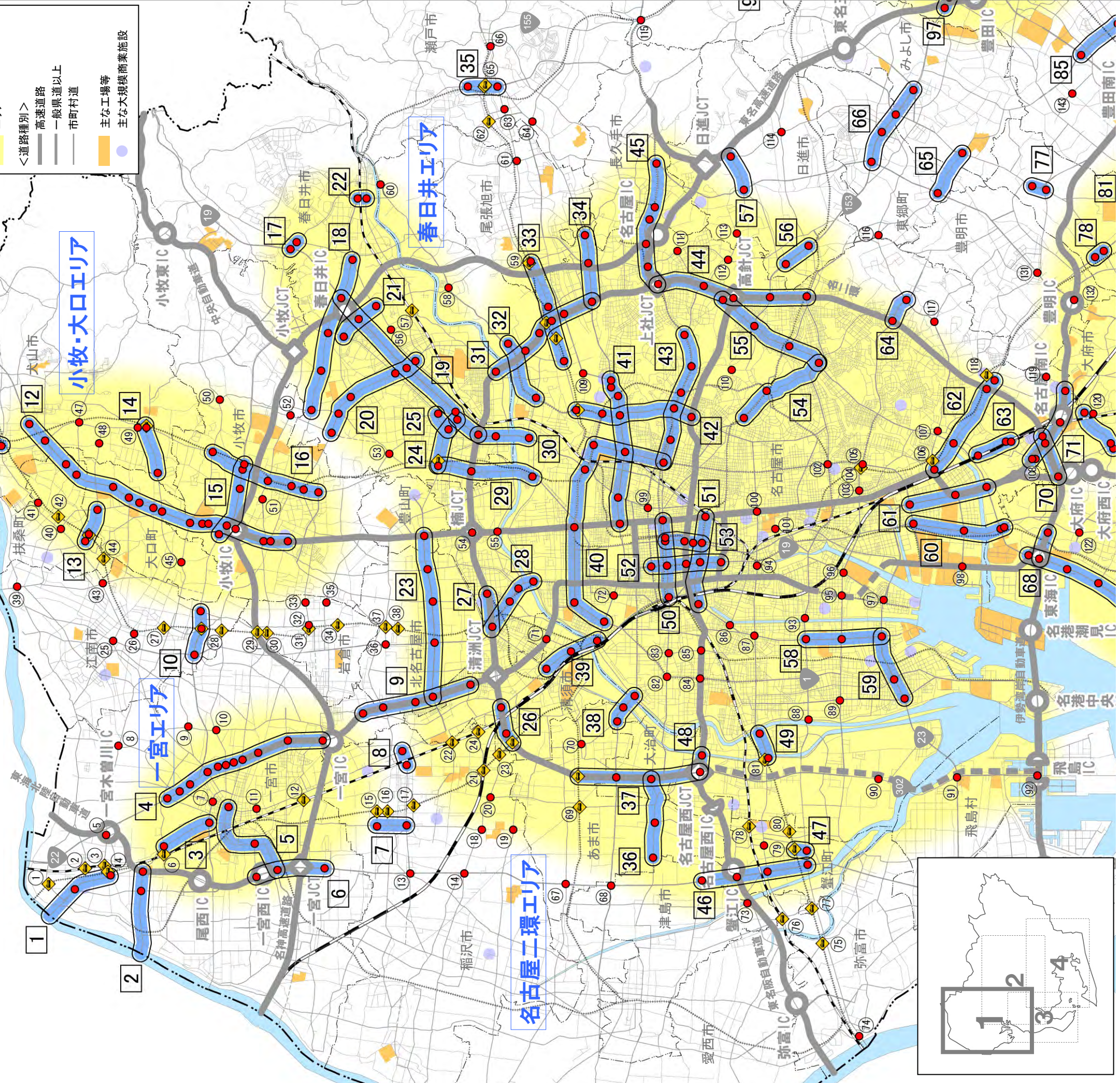
凡例

<主要渋滞箇所>

- 箇所 (赤い丸)
- 箇所(路切) (赤い四角)
- 区間 (青い線)
- エリア (黄色い塗り)

<道路種別>

- 高速道路 (太い黒線)
- 一般国道以上 (細い黒線)
- 市町村道 (細い灰色線)
- 主な工場等 (オレンジ色塗り)
- 主な大規模商業施設 (青い丸)

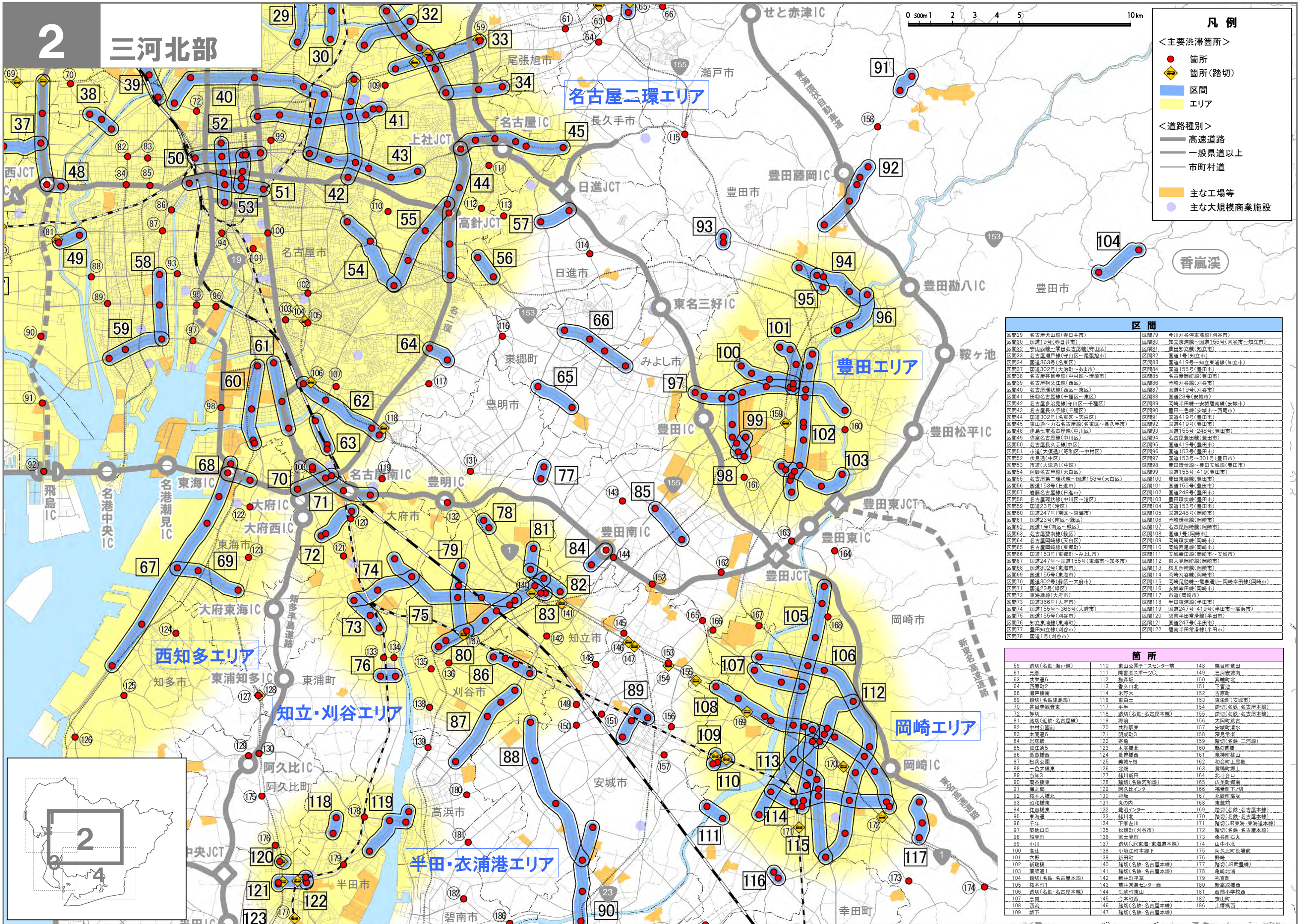


区間

区間1	名古屋一宮線(一宮市)
区間2	大垣江濃線(一宮市)
区間3	名古屋一宮線(一宮市)
区間4	名古屋一宮線(春日井市)
区間5	国道155号(春日井市)
区間6	岐阜羽島線(春日井市)
区間7	一宮江濃線(春日井市)
区間8	春日井蒲原線(春日井市)
区間9	春日井蒲原線(春日井市)
区間10	国道155号(春日井市)
区間11	春日井各務原線(春日井市)
区間12	蒲原羽島線(春日井市)
区間13	蒲原羽島線(春日井市)
区間14	春日井蒲原線(春日井市)
区間15	国道155号(春日井市)
区間16	春日井蒲原線(春日井市)
区間17	春日井蒲原線(春日井市)
区間18	春日井蒲原線(春日井市)
区間19	春日井蒲原線(春日井市)
区間20	春日井蒲原線(春日井市)
区間21	春日井蒲原線(春日井市)
区間22	春日井蒲原線(春日井市)
区間23	春日井蒲原線(春日井市)
区間24	春日井蒲原線(春日井市)
区間25	春日井蒲原線(春日井市)

箇所

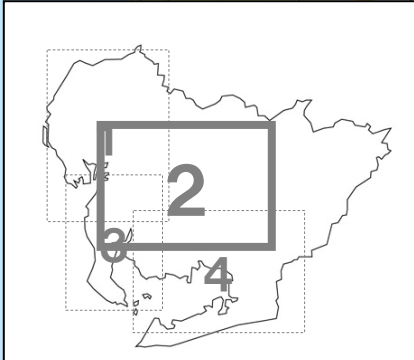
1	路切(名鉄-名古屋本線)
2	路切(名鉄-名古屋本線)
3	路切(名鉄-名古屋本線)
4	路切(名鉄-名古屋本線)
5	路切(名鉄-名古屋本線)
6	路切(名鉄-名古屋本線)
7	路切(名鉄-名古屋本線)
8	路切(名鉄-名古屋本線)
9	路切(名鉄-名古屋本線)
10	路切(名鉄-名古屋本線)
11	路切(名鉄-名古屋本線)
12	路切(名鉄-名古屋本線)
13	路切(名鉄-名古屋本線)
14	路切(名鉄-名古屋本線)
15	路切(名鉄-名古屋本線)
16	路切(名鉄-名古屋本線)
17	路切(名鉄-名古屋本線)
18	路切(名鉄-名古屋本線)
19	路切(名鉄-名古屋本線)
20	路切(名鉄-名古屋本線)
21	路切(名鉄-名古屋本線)
22	路切(名鉄-名古屋本線)
23	路切(名鉄-名古屋本線)
24	路切(名鉄-名古屋本線)
25	路切(名鉄-名古屋本線)



- 凡例**
- <主要渋滞箇所>
 - 箇所
 - ◆ 箇所(踏切)
 - 区間
 - エリア
 - <道路種別>
 - 高速道路
 - 一般県道以上
 - 市町村道
 - 主な工場等
 - 主な大規模商業施設

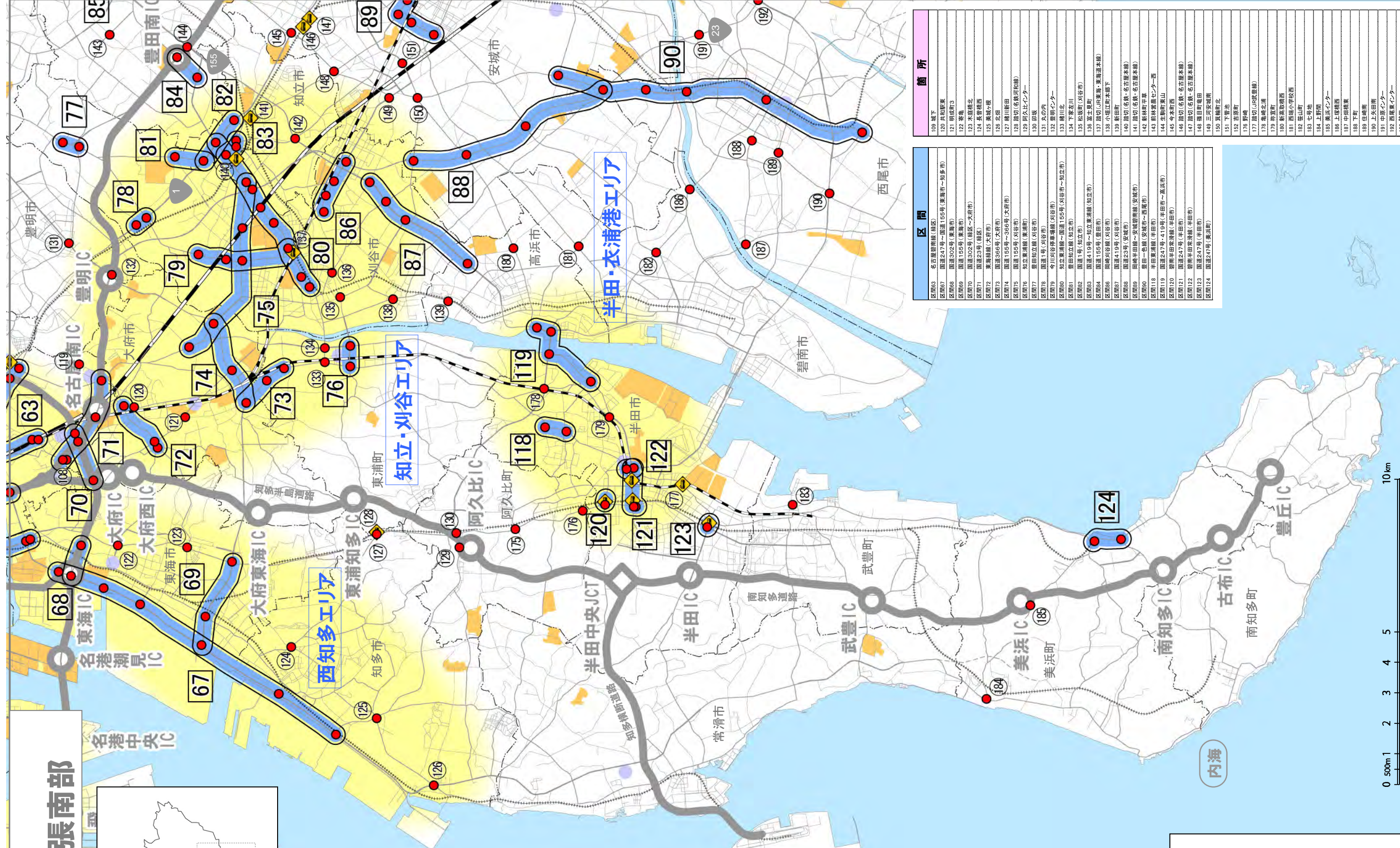
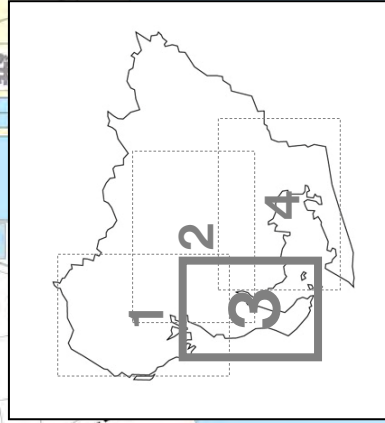
区間	
区間29 名古屋大山線(春日井市)	区間79 今川刈谷停車場線(刈谷市)
区間30 国道19号(春日井市)	区間80 知立東浦線~国道155号(刈谷市~知立市)
区間32 守山西線~関名古屋線(守山区)	区間81 豊田知立線(知立市)
区間33 名古屋西線(守山区~尾張旭市)	区間82 国道1号(知立市)
区間34 国道363号(名古屋)	区間83 国道419号~知立東浦線(知立市)
区間37 国道302号(大治町~あま市)	区間84 国道155号(豊田市)
区間38 名古屋東山線(守山区~豊田市)	区間85 名古屋岡崎線(豊田市)
区間39 名古屋東山線(守山区~豊田市)	区間86 岡崎刈谷線(刈谷市)
区間40 名古屋環状線(西区~東区)	区間87 国道419号(刈谷市)
区間41 田柄名古屋線(千種区~東区)	区間88 国道23号(安城市)
区間42 名古屋多治見線(守山区~千種区)	区間89 岡崎半田線~安城碧南線(安城市)
区間43 名古屋長久手線(千種区)	区間90 豊田一色線(安城市~西尾市)
区間44 国道302号(名古屋~天白区)	区間91 国道419号(豊田市)
区間45 東山通~力石名古屋線(名古屋~長久手市)	区間92 国道419号(豊田市)
区間48 津島七宝名古屋線(中川区)	区間93 国道155号~248号(豊田市)
区間49 弥富名古屋線(中川区)	区間94 名古屋豊田線(豊田市)
区間50 名古屋長久手線(中区)	区間95 国道419号(豊田市)
区間51 市道(大瀬通)(昭和区~中村区)	区間96 国道153号(豊田市)
区間52 伏見通(中区)	区間97 国道153号~301号(豊田市)
区間53 市道(六津通)(天白区)	区間98 豊田環状線~豊田安城線(豊田市)
区間54 岡野名古屋線(天白区)	区間99 国道155号~419号(豊田市)
区間55 名古屋環状線(西区)~国道153号(天白区)	区間100 豊田東浦線(豊田市)
区間56 国道153号(日進市)	区間101 国道155号(豊田市)
区間57 岩倉名古屋線(日進市)	区間102 国道248号(豊田市)
区間58 名古屋環状線(中川区~港区)	区間103 豊田環状線(豊田市)
区間59 国道23号(港区)	区間104 国道153号(豊田市)
区間60 国道247号(南区~東海市)	区間105 国道248号(岡崎市)
区間61 国道23号(南区~緑区)	区間106 岡崎環状線(岡崎市)
区間62 国道1号(緑区)	区間107 名古屋岡崎線(岡崎市)
区間63 名古屋碧南線(緑区)	区間108 国道1号(岡崎市)
区間64 名古屋岡崎線(天白区)	区間109 岡崎環状線(岡崎市)
区間65 名古屋岡崎線(東郷町)	区間110 岡崎西尾線(岡崎市)
区間66 国道153号(東郷町~みよし市)	区間111 安城幸田線(岡崎市~安城市)
区間67 国道247号~国道155号(東海市~知多市)	区間112 東大岡崎線(岡崎市)
区間68 国道302号(東海市)	区間113 椋井岡崎線(岡崎市)
区間69 国道155号(東海市)	区間114 岡崎刈谷線(岡崎市)
区間70 国道302号(緑区)~東浦線~岡崎幸田線(岡崎市)	区間115 岡崎足助線(岡崎市)
区間71 国道23号(緑区)	区間116 安城幸田線(岡崎市)
区間72 東海線(大府市)	区間117 市道(岡崎市)
区間73 国道366号(大府市)	区間118 半田東浦線(半田市)
区間74 国道155号~366号(大府市)	区間119 国道247号~419号(半田市~高浜市)
区間75 国道155号(刈谷市)	区間120 豊田半田常滑線(半田市)
区間76 知立東浦線(東浦町)	区間121 国道247号(半田市)
区間77 豊田知立線(刈谷市)	区間122 豊田半田常滑線(半田市)
区間78 国道1号(刈谷市)	

箇所		
59 踏切(名鉄-瀬戸線)	110 東山公園アネスタ前	148 藤目町電田
61 三郷	111 陣巻者スポーツC	149 三河安城南
63 共栄通6	112 梅香車	150 箕輪町北
64 西原町2	113 香久山北	151 下菅池
66 瀬戸橋南	114 米野木	152 吉原町
69 踏切(名鉄津島線)	116 東白土	153 東栄町(安城市)
70 甚目寺観音堂	117 平手	154 踏切(名鉄-名古屋本線)
72 神切	118 踏切(名鉄-名古屋本線)	155 踏切(名鉄-名古屋本線)
81 踏切(空鉄-名古屋線)	119 榎前	156 大同町荒古
82 中村公園前	120 矢野駅	157 安城清水
83 大瀬通6	121 明成町3	158 深草
84 新栄町	122 宮前	159 踏切(名鉄-三河線)
85 堀江通5	123 大塚橋北	160 踏切(名鉄-三河線)
86 長島橋西	124 長島橋西	161 竜崎町山
87 松葉公園	125 美城ヶ根	162 和会町上屋敷
88 一色大橋東	126 北極	163 鷺崎町上
89 当知3	127 精川新田	164 北斗台口
90 岡茶橋東	128 踏切(名鉄河和線)	165 広美町南
91 梅之郷	129 岡久比インター	166 福受町下/切
92 桜木大橋北	130 迎坂	167 北野町高塚
93 田和橋東	131 丸の内	168 東郷町
94 住吉橋東	132 豊明インター	169 踏切(名鉄-名古屋本線)
95 東海通	133 精川北	170 踏切(名鉄-名古屋本線)
96 千年	134 下家北川	171 踏切(JR東海-東海本線)
97 豊田IC	135 松坂町(刈谷市)	172 踏切(名鉄-名古屋本線)
98 船場町	136 藤土見野	173 桑谷町石丸
99 小川	137 踏切(JR東海-東海本線)	174 山中小
100 高津	138 小瀬江町本郷下	175 阿久比町役場前
101 大野	139 新田町	176 野津
102 新橋通	140 踏切(名鉄-名古屋本線)	177 踏切(JR武蔵線)
103 美筋通1	141 踏切(名鉄-名古屋本線)	178 亀崎北浦
104 踏切(名鉄-名古屋本線)	142 新井町平草	179 赤坂町
105 桜木町1	143 前村農業センター西	180 新高取橋西
106 踏切(名鉄-名古屋本線)	144 生駒町東山	181 西郷小学校西
107 三田	145 今木町西	182 嵐山町
108 西渡	146 踏切(名鉄-名古屋本線)	186 上塚橋西
109 城下	147 踏切(名鉄-名古屋本線)	



3

尾張南部



半田・衣浦港エリア

知立・刈谷エリア

西知多エリア

箇所

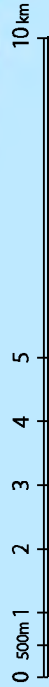
109	城下
120	共和駅
121	明成町3
122	寄亀
123	木原橋北
124	長巻橋西
125	長巻橋東
126	北沼
127	津川新田
128	藤切(名鉄河和線)
129	阿久比(インター)
130	御坂
131	丸の内
132	豊明センター
133	津川北
134	下家芝川
135	松原町(刈谷市)
136	富士原町
137	藤切(内東海・東海線本線)
138	小畑江町本郷下
139	新田町
140	藤切(名鉄・名古屋本線)
141	藤切(名鉄・名古屋本線)
142	新林町平草
143	新林町東七ヶ所
144	生駒町(高山市)
145	今本町西
146	藤切(名鉄・名古屋本線)
147	藤切(名鉄・名古屋本線)
148	藤切(名鉄・名古屋本線)
149	三河安城南
150	箕輪町北
151	下菅池
152	吉原町
153	野崎
177	藤切(JR武豊線)
178	亀崎北通
179	新宮町
180	新宮町西
181	高田小学校西
182	豊山町
183	七号地
184	上野町
185	美浜(インター)
186	上野町西
187	中野町東
188	下町
189	庄内町
190	上矢田町
191	中原(インター)
192	西尾(インター)
193	飯田

区間

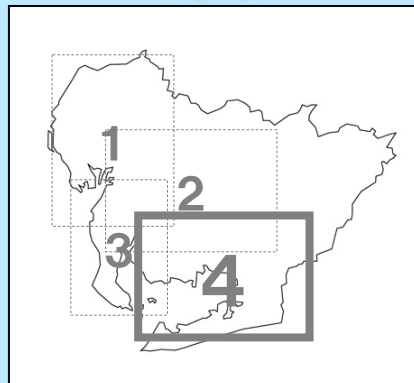
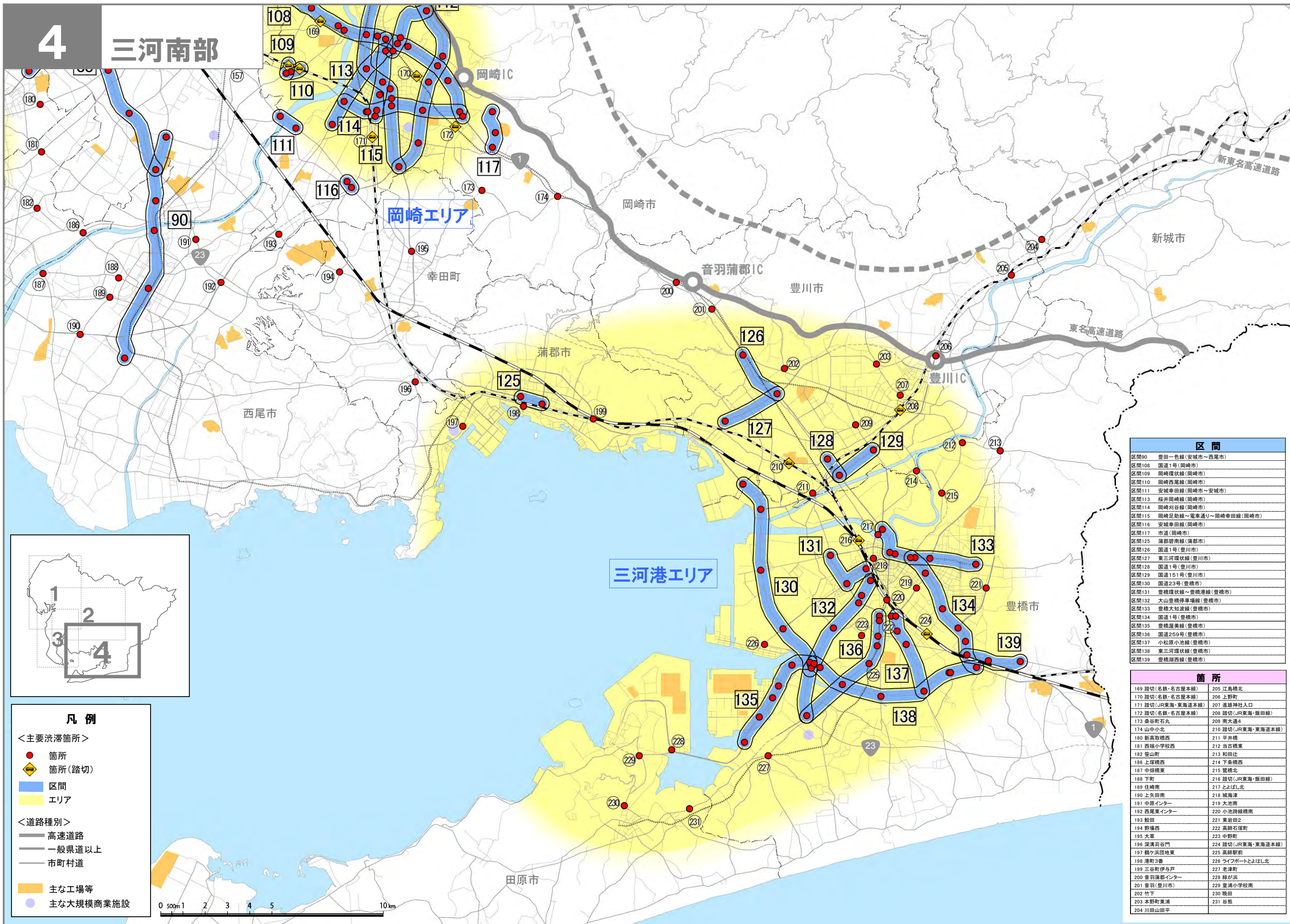
区間63	名古屋碧南線(緑区)
区間67	国道247号(東海線)~国道156号(東海市~知多市)
区間68	国道302号(東海市)
区間69	国道155号(東海市)
区間70	国道302号(緑区~大府市)
区間71	国道223号(緑区)
区間72	東海線(大府市)
区間73	国道366号(大府市)
区間74	国道156号(刈谷市)
区間75	国道156号(大府市)
区間76	知立東海線(東浦町)
区間77	豊田知立線(刈谷市)
区間78	国道1号(刈谷市)
区間79	今川刈谷停車場線(刈谷市)
区間80	知立東海線~国道156号(刈谷市~知立市)
区間81	豊田知立線(知立市)
区間82	国道1号(知立市)
区間83	国道419号~知立東海線(知立市)
区間84	国道155号(豊田市)
区間85	岡崎刈谷線(刈谷市)
区間86	国道419号(刈谷市)
区間87	国道223号(安城市)
区間88	岡崎半田線~安城碧南線(安城市)
区間89	豊田一色線(安城市~西尾市)
区間90	半田東海線(半田市)
区間118	国道247号~419号(半田市~美浜市)
区間119	国道247号(半田市)
区間120	南知多常滑線(半田市)
区間121	国道247号(半田市)
区間122	南知多常滑線(半田市)
区間123	国道247号(半田市)
区間124	国道247号(美浜町)

凡例

- <主要渋滞箇所>
- 箇所 (赤い丸)
- 箇所(踏切) (踏切のアイコン)
- 区間 (黄色の帯)
- エリア (青い帯)
- <道路種別>
- 高速道路 (太い黒線)
- 一般県道以上 (細い黒線)
- 市町村道 (細い黒線)
- 主な工場等 (黄色の四角)
- 主な大規模商業施設 (青い丸)



4 三河南部



凡例

<主要渋滞箇所>

- 箇所
- ◆ 箇所(踏切)

■ 区間

■ エリア

<道路種別>

- 高速道路
- 一般県道以上
- 市町村道

■ 主な工場等

● 主な大規模商業施設



区間	
区間90	豊田一色線(安城市~西尾市)
区間108	国道1号(岡崎市)
区間109	岡崎環状線(岡崎市)
区間110	岡崎西尾線(岡崎市)
区間111	安城幸田線(岡崎市~安城市)
区間113	桜井岡崎線(岡崎市)
区間114	岡崎刈谷線(岡崎市)
区間115	岡崎足助線~竜車通り~岡崎幸田線(岡崎市)
区間116	安城幸田線(岡崎市)
区間117	市道(岡崎市)
区間125	蒲郡碧南線(蒲郡市)
区間126	国道1号(豊川市)
区間127	東三河環状線(豊川市)
区間128	国道1号(豊川市)
区間129	国道151号(豊川市)
区間130	国道23号(豊橋市)
区間131	豊橋環状線~豊橋港線(豊橋市)
区間132	大山豊橋停車場線(豊橋市)
区間133	豊橋大知波線(豊橋市)
区間134	国道1号(豊橋市)
区間135	豊橋港線(豊橋市)
区間136	国道259号(豊橋市)
区間137	小松原小池線(豊橋市)
区間138	東三河環状線(豊橋市)
区間139	豊橋湖西線(豊橋市)

箇所	
169	踏切(名鉄・名古屋本線)
170	踏切(名鉄・名古屋本線)
171	踏切(JR東海・東海道本線)
172	踏切(名鉄・名古屋本線)
173	桑谷町石丸
174	山中小北
180	新高取橋西
181	西堀小学校西
182	笹山町
186	下塚橋西
187	中塚橋東
188	下町
189	住崎南
190	上矢田南
191	中原インター
192	西尾東インター
193	飯田
194	野場西
195	大草
196	深溝河谷門
197	鶴ヶ浜団地東
198	港町3番
199	三谷町伊与戸
200	音羽蒲郡インター
201	音羽(豊川市)
202	竹下
203	本野町東浦
204	川田山田平
205	江島橋北
206	上野町
207	進徳神社入口
208	踏切(JR東海・飯田線)
209	南大通4
210	踏切(JR東海・東海道本線)
211	平井橋
212	当古橋東
213	和田辻
214	下塚橋西
215	蟹橋北
216	踏切(JR東海・飯田線)
217	とよはし北
218	城海津
219	大池南
220	小池踏切橋南
221	東岩田2
222	高師石塚町
223	中野町
224	踏切(JR東海・東海道本線)
225	高師駅前
226	ライフポートとよはし北
227	老津町
228	緑が浜
229	豊浦小学校南
230	晩田
231	谷無

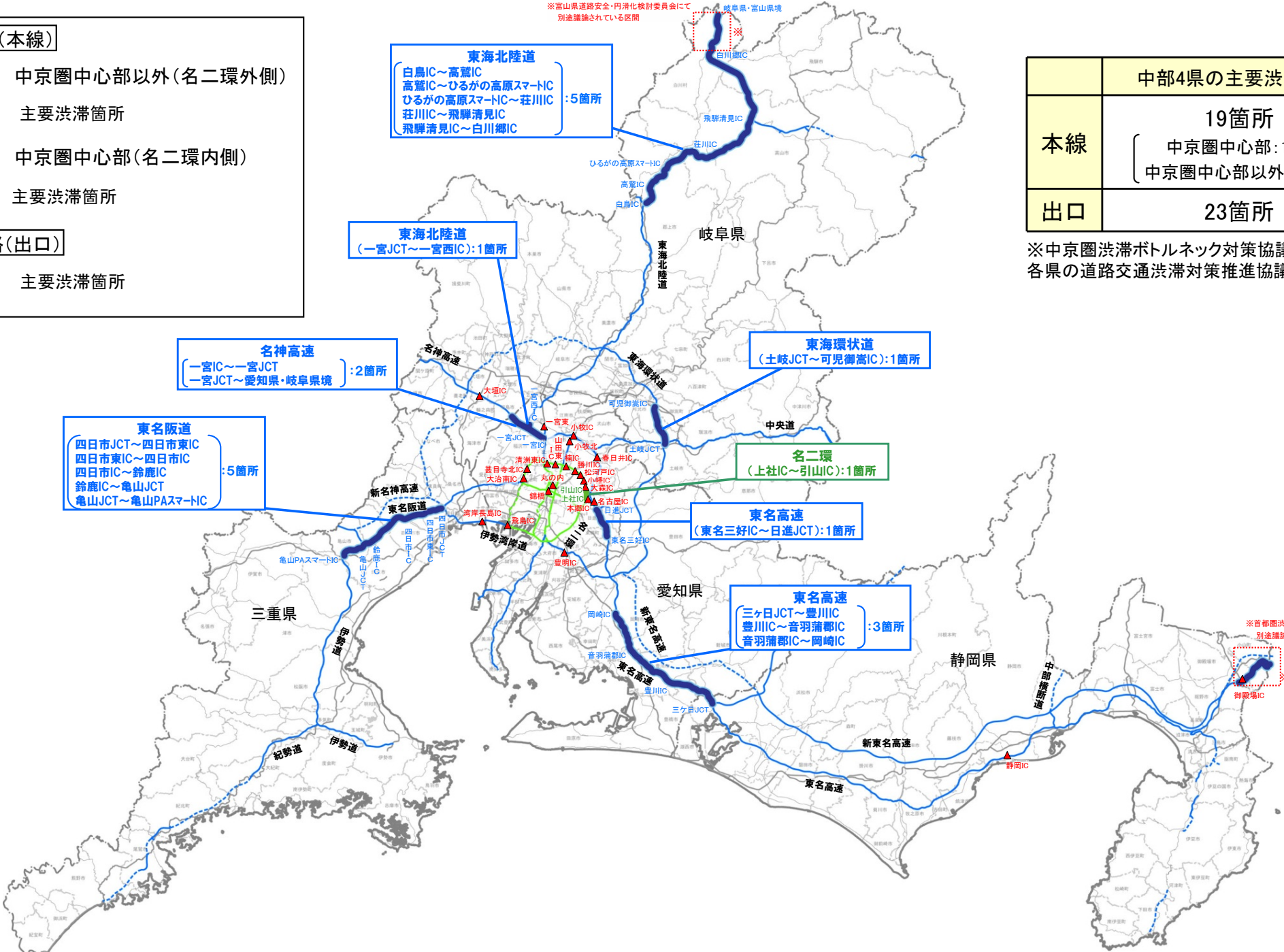
中部4県の主要渋滞箇所図(高速道路)

高速道路(本線)

- 中京圏中心部以外(名二環外側)
- 主要渋滞箇所
- 中京圏中心部(名二環内側)
- 主要渋滞箇所

高速道路(出口)

- 主要渋滞箇所



東海北陸道
 白鳥IC～高麗IC
 高麗IC～ひるがの高原スマートIC
 ひるがの高原スマートIC～荘川IC : 5箇所
 荘川IC～飛騨清見IC
 飛騨清見IC～白川郷IC

東海北陸道
 (一宮JCT～一宮西IC): 1箇所

名神高速
 (一宮IC～一宮JCT
 一宮JCT～愛知県・岐阜県境) : 2箇所

東名阪道
 四日市JCT～四日市東IC
 四日市東IC～四日市IC
 四日市IC～鈴鹿IC
 鈴鹿IC～亀山JCT
 亀山JCT～亀山PAスマートIC : 5箇所

東海環状道
 (土岐JCT～可児御嵩IC): 1箇所

名二環
 (上社IC～引山IC): 1箇所

東名高速
 (東名三好IC～日進JCT): 1箇所

東名高速
 (三ヶ日JCT～豊川IC
 豊川IC～音羽蒲郡IC
 音羽蒲郡IC～岡崎IC) : 3箇所

※首都圏渋滞ボトルネック対策協議会にて別途議論されている区間

中部4県の主要渋滞箇所	
本線	19箇所 (中京圏中心部: 1箇所 中京圏中心部以外: 18箇所)
出口	23箇所

※中京圏渋滞ボトルネック対策協議会の他、各県の道路交通渋滞対策推進協議会にて選定