








# 中部ブロック 広域道路ネットワーク計画図

-  主な都市
-  主な空港  
(2019年乗降客数(万人))
-  主な港湾  
(2019年コンテナ貨物取扱量(万TEU))  
(2019年クルーズ船寄港数(回))
-  広域的な防災機能強化を図る「道の駅」
-  主な交通拠点
-  新幹線
-  リニア中央新幹線

高規格道路	供用中	
	事業中	
	調査中	
一般広域道路	供用中	
	事業中	
	調査中	
構想路線		

※R8.4.1時点  
 ※本計画図は、具体的な路線のルート、位置等を規定するものではありません。

