

## 中部地方整備局管内のお盆期間中の交通状況について

～令和5年の交通量は、令和4年と同水準に～

### ○中部地整全体（国道の県境・県内）の令和5年お盆交通量の特徴

- ・ 大型車においては、令和4年と比較し減少。
- ・ 小型車においても、令和4年と比較し若干減少。

※各地の気象状況は、別紙1参照

#### □国道の県境・県内の交通量の変化（20地点）

小型車は 約 9%減少 【約 1%減少】

大型車は 約 3%減少 【約 14%減少】

上記、全車で 約 8%減少 【約 3%減少】

#### ■県境部（岐阜県、静岡県、三重県）の主要国道の交通量の変化（13地点）

小型車は 約 9%減少 【変化なし】

大型車は 約 9%減少 【約 15%減少】

上記、全車で 約 9%減少 【約 2%減少】

#### ■各県内の主要国道の交通量の変化（10地点）

<全車>

- ・ 岐阜県（主要2地点） 約 14%減少 【約 6%減少】
- ・ 静岡県（主要2地点） 約 3%減少 【約 3%減少】
- ・ 愛知県（主要3地点） 約 8%減少 【約 3%減少】
- ・ 三重県（主要2地点） 約 10%減少 【約 4%減少】
- ・ 長野県南部（主要1地点） 約 3%増加 【約 2%増加】

※ R1年との比較。【 】内は、前年(R4)年との比較

※ 小型車：車高2.0m未満の車 / 大型車：車高2.0m以上の車

○R1：確定値（欠測等の異常値を補完したもの）、R2～R5：速報値（欠測等の異常値がそのままとなっているもの）

○各日の集計時間帯：0時～24時までの24時間。

○台数は百台単位未満で四捨五入しているため、合計と内訳の計が合わない場合があります。

○集計期間 お盆期間・・・R1：8.11(日)～8.17(土) (7日間)

R2：8.11(火)～8.17(月) (7日間)

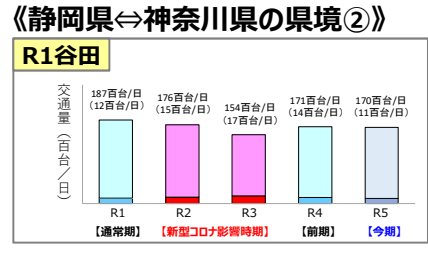
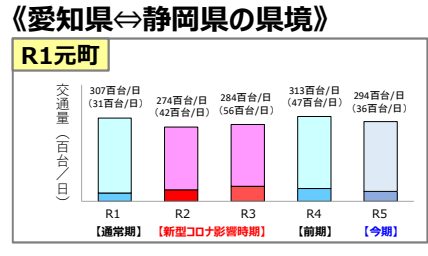
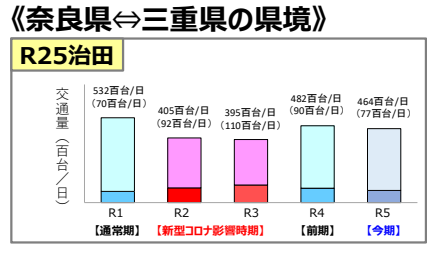
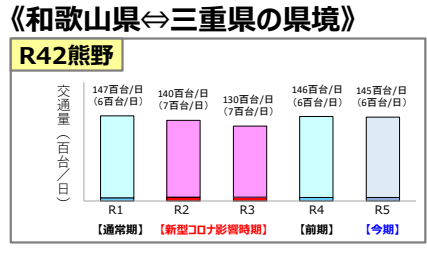
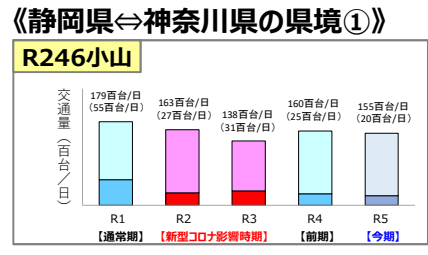
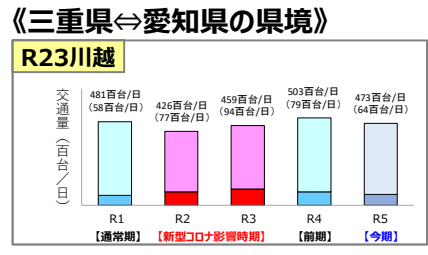
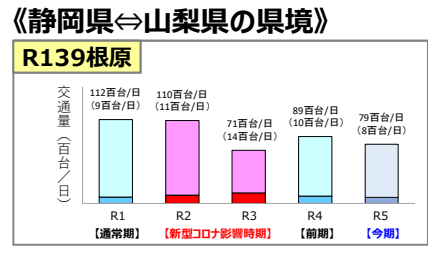
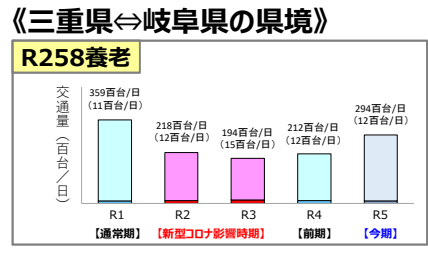
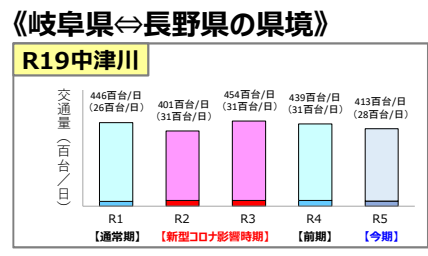
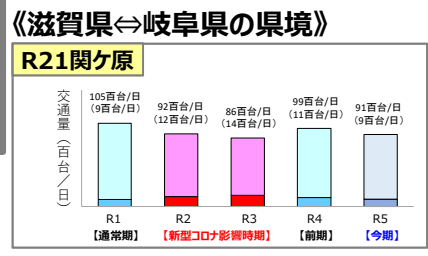
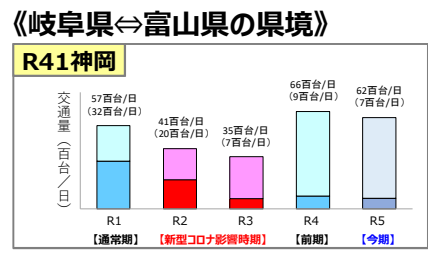
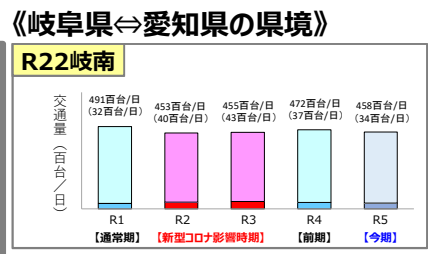
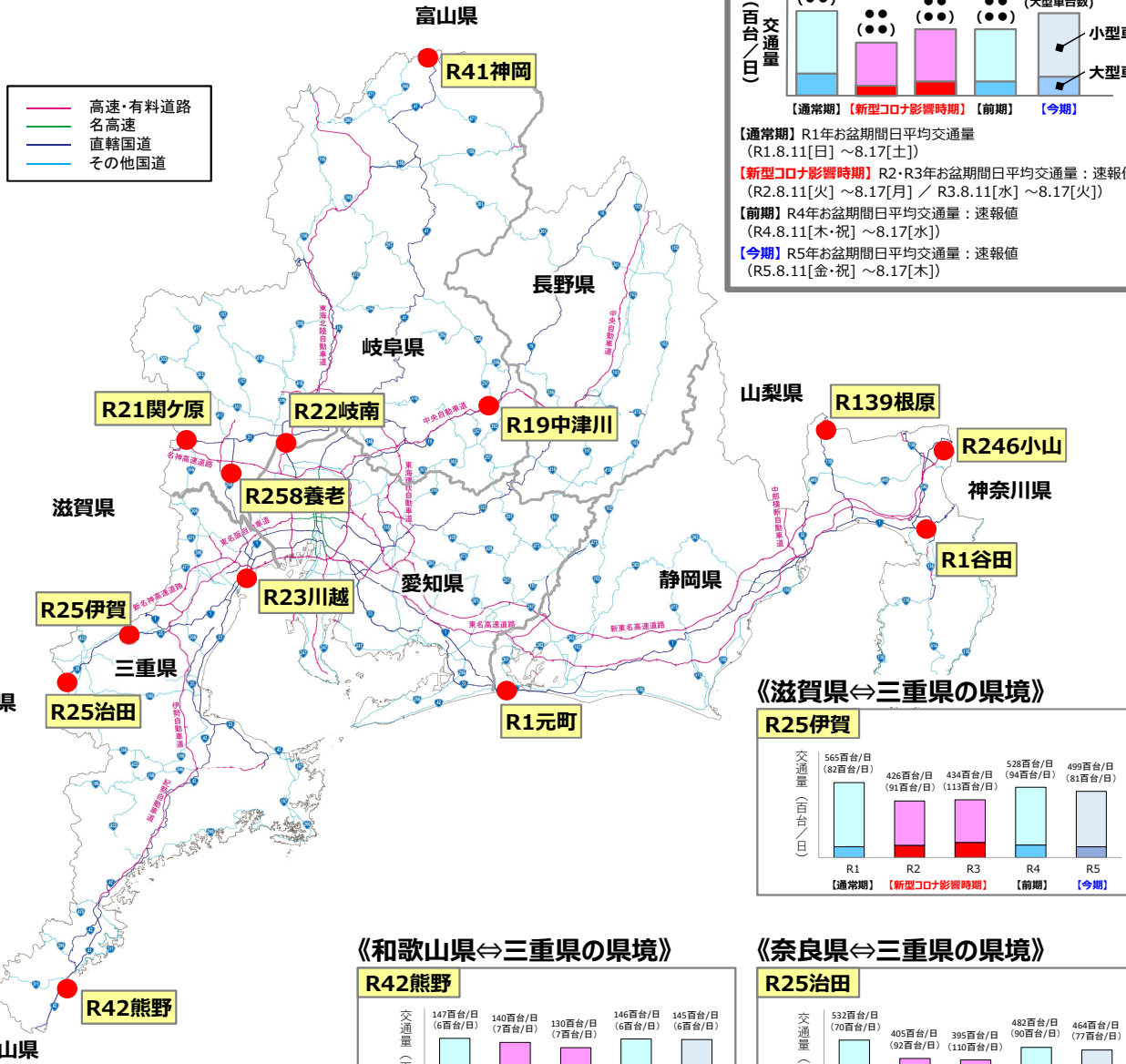
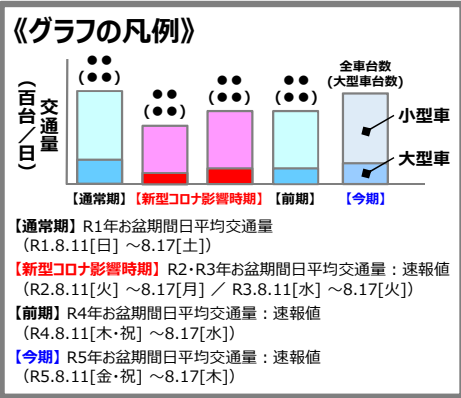
R3：8.11(水)～8.17(火) (7日間)

R4：8.11(木・祝)～8.17(水) (7日間)

R5：8.11(金・祝)～8.17(木) (7日間)

# 新型コロナウイルス感染拡大による交通状況の変化(お盆版)

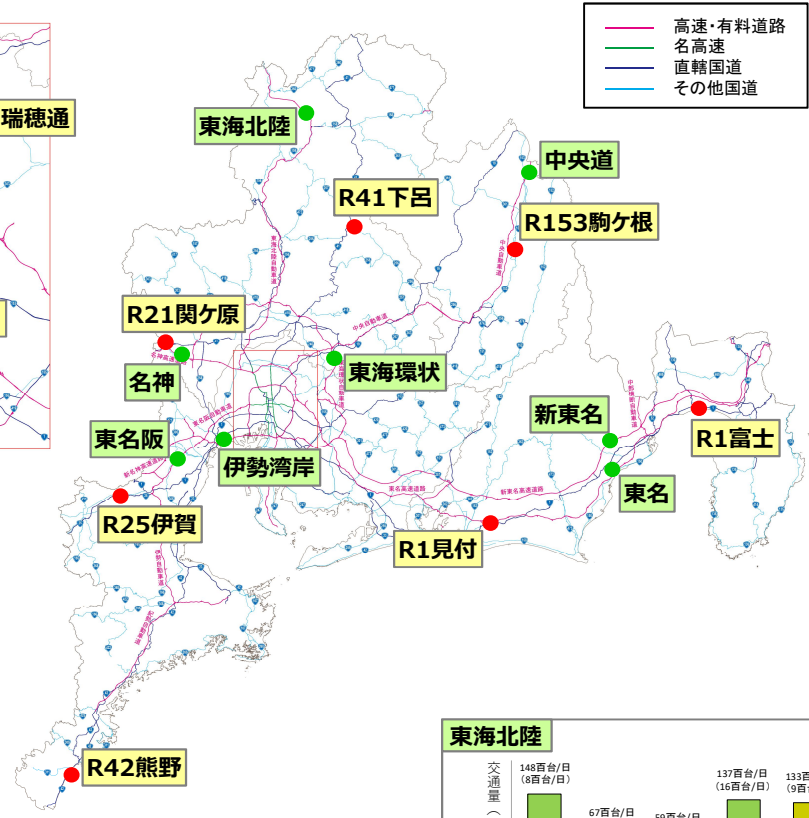
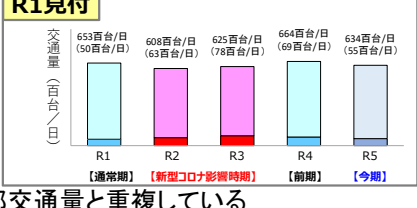
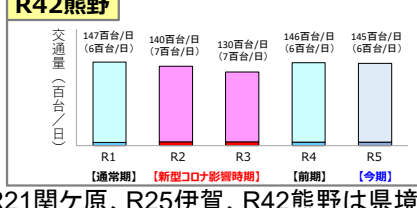
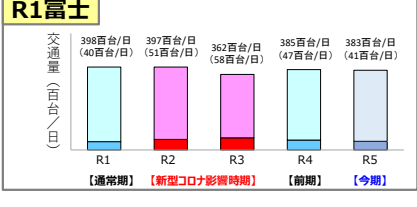
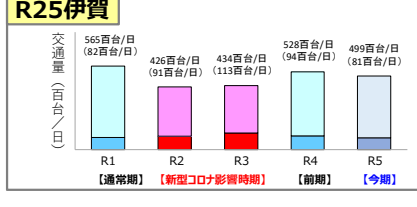
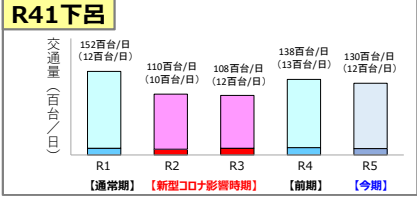
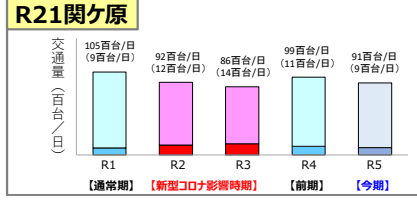
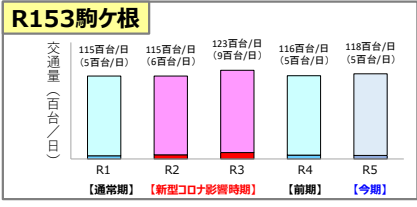
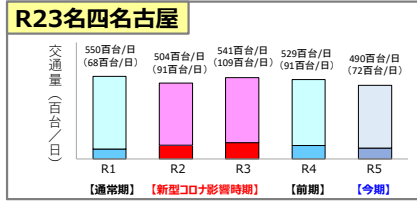
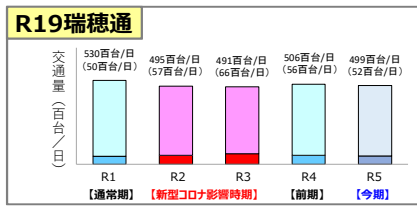
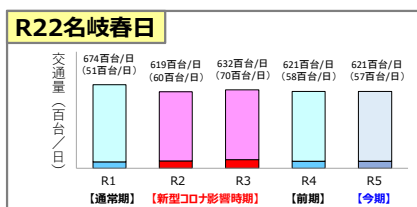
## 【中部地整管内県境部（13地点）交通量の推移】



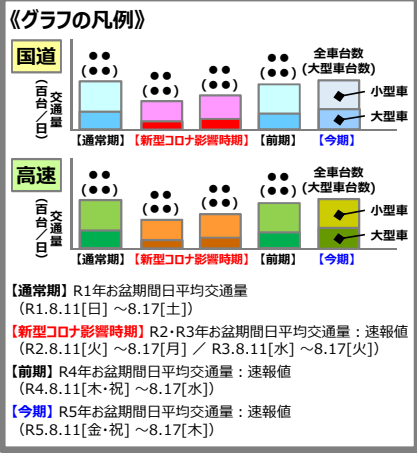
# 新型コロナウイルス感染拡大による交通状況の変化(お盆版)

## 【中部地整管内主要国道（10地点）・高速道路（8地点）の交通量の推移】

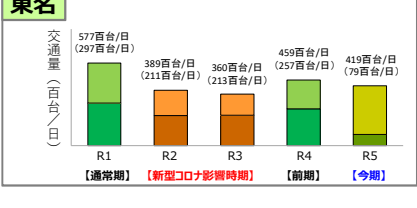
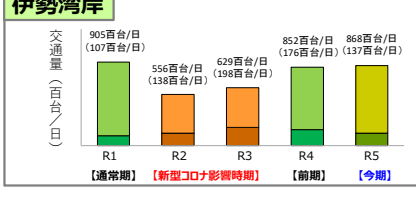
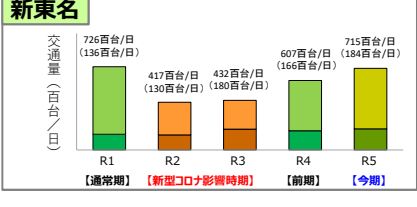
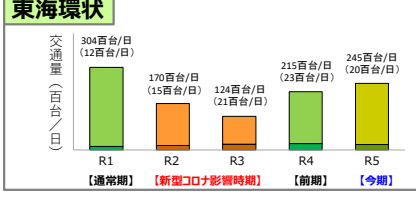
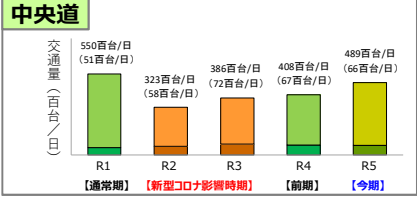
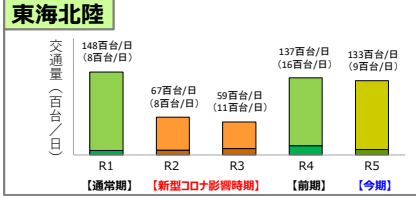
◆名古屋市付近拡大図



— 高速・有料道路  
— 名高速  
— 直轄国道  
— その他国道



- ### 【高速道路の区間】
- 中央道：岡谷JCT～伊北
  - 東名：静岡～焼津
  - 新東名：新静岡～静岡SAスマート
  - 東海環状：土岐南多治見～土岐JCT
  - 東海北陸：飛騨清見～白川郷
  - 名神：養老スマート～関ヶ原
  - 東名阪：四日市～鈴鹿
  - 伊勢湾岸：湾岸長島～湾岸桑名



※R21関ヶ原、R25伊賀、R42熊野は県境部交通量と重複している

R4年度

☐: 日降水量が20mm以上

県名	都市	8/11(木)	8/12(金)	8/13(土)	8/14(日)	8/15(月)	8/16(火)	8/17(水)
岐阜	岐阜	雨/晴	曇/雨	曇/雨	雨	曇/雨	曇/雨	雨
静岡	静岡	曇/雨	雨	雨/曇	曇/晴	曇	晴/曇	曇
愛知	名古屋	雨/晴	曇	晴/雨	曇/雨	曇/晴	曇/雨	雨
三重	津	曇/晴	曇/雨	雨/曇	曇/雨	曇	曇/雨	雨
長野	飯田	曇/雨	雨/曇	曇/雨	曇/雨	曇/晴	雨/曇	曇/雨

R5年度

県名	都市	8/11(金)	8/12(土)	8/13(日)	8/14(月)	8/15(火)	8/16(水)	8/17(木)
岐阜	岐阜	晴	晴	晴	曇/雨	雨	不明	不明
静岡	静岡	晴	晴	晴/雨	雨	雨/曇	曇/雨	晴/雨
愛知	名古屋	晴	晴	晴/雨	曇/雨	雨	曇/晴	曇/晴
三重	津	晴	晴	晴/曇	曇/雨	雨/曇	曇/雨	曇/晴
長野	飯田	晴	晴	晴/曇	曇/雨	雨/曇	曇/雨	曇/雨

# 【参考】高速道路・直轄国道の通行止め状況(令和5年度)

### 三重県内の通行止め

#### 高速道路

- ①8/15 15:10~8/16 19:10  
紀勢自動車道 大宮大台IC~紀勢大内山IC (上下)
- ②8/15 20:30~8/16 7:15  
新名神高速道路 亀山JCT~草津田上IC (上下)  
(※滋賀県区間含む)  
菟野IC~亀山西JCT (上下)

#### 直轄国道

- ③8/15 2:20~8/15 19:20  
国道42号 弓山  
(三重県尾鷲市南浦~三重県熊野市飛鳥町大又)
- ④8/15 12:30~8/16 5:00  
国道25号 名阪国道 関IC~伊賀IC (上下)

### 岐阜県内の通行止め

#### 高速道路

- ⑤8/16 6:40~8/16 17:40  
東海北陸自動車道 郡上八幡IC~白鳥IC (上下)
- ⑥8/16 13:25~8/16 21:15  
東海北陸自動車道 美濃IC~郡上八幡IC (上下)

#### 直轄国道

- ⑦8/16 8:20~8/16 17:00  
国道156号 吉野  
(岐阜県郡上市美並町三戸字瀬上~岐阜県郡上市八幡町稲成)
- ⑧8/16 9:40~8/16 14:00  
国道156号 神路  
(岐阜県郡上市八幡町五町~岐阜県郡上市大和町神路)
- ⑨8/16 15:30~8/16 18:00  
国道41号 瀬戸  
(岐阜県下呂市金山町中切~岐阜県下呂市三原)

### 愛知県内の通行止め

#### 高速道路

- ⑩8/15 10:00~8/16 1:30  
名古屋第二環状自動車道 飛島北IC~飛島JCT (上下)
- ⑪8/15 10:00~8/16 1:30  
伊勢湾岸自動車道 みえ川越IC~東海JCT (上り)  
東海JCT~みえ朝日IC (下り)  
(※三重県区間含む)

### 静岡県内の通行止め

#### 高速道路

- ⑫8/16 10:20~8/16 22:30  
新東名高速道路 新富士IC~新清水IC (上下)
- ⑬8/16 10:30~8/16 23:15  
東名高速道路 富士IC~清水JCT (上下)
- ⑭8/16 11:10~8/16 23:15  
東名高速道路 沼津IC~富士IC (上下)

