供用開始 位置図

S=1:50,000



至 名古屋

至 東京

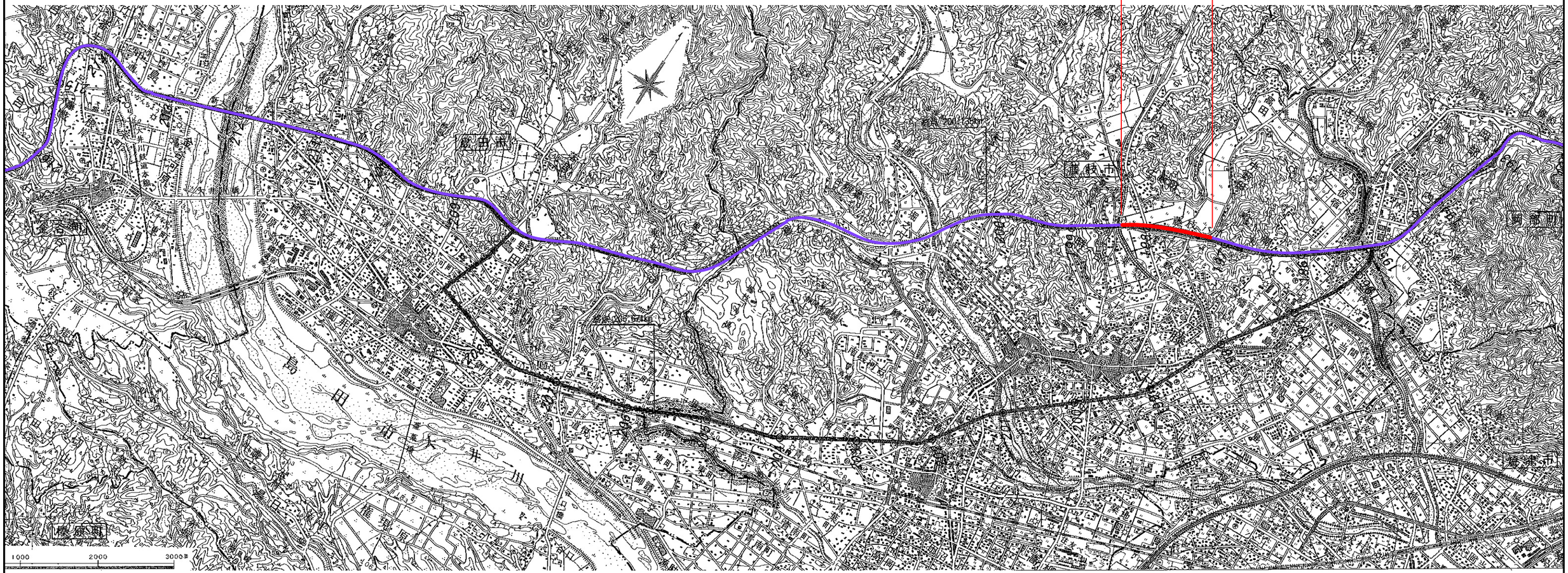

路線名	一般国道１号 藤枝ＢＰ
図面名	供用開始 位置図
縮　尺	１：５０，０００（Ａ３）
図面番号	１／７
事務所名	静岡国道事務所

供用開始 平面図(1)　　S=1:1000

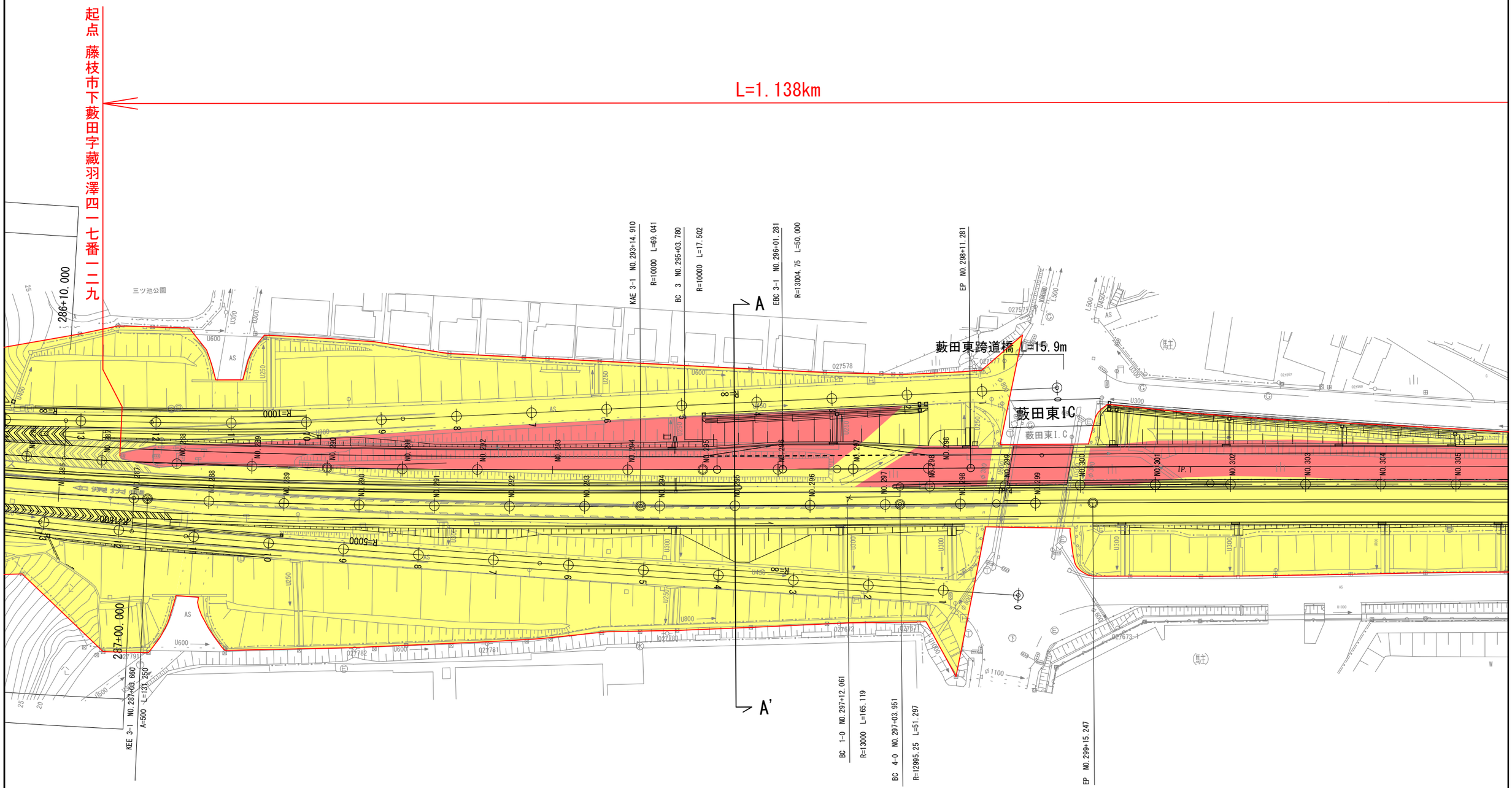

凡例
- 既供用部分
- 今回供用部分
- 道路区域の外側線

路線名	一般国道１号 藤枝ＢＰ
図面名	供用開始 平面図(1)
縮　尺	１：１０００（Ａ３）
図面番号	２／７
事務所名	静岡国道事務所

供用開始 平面図(2)　　S=1:1000

L=1.138km

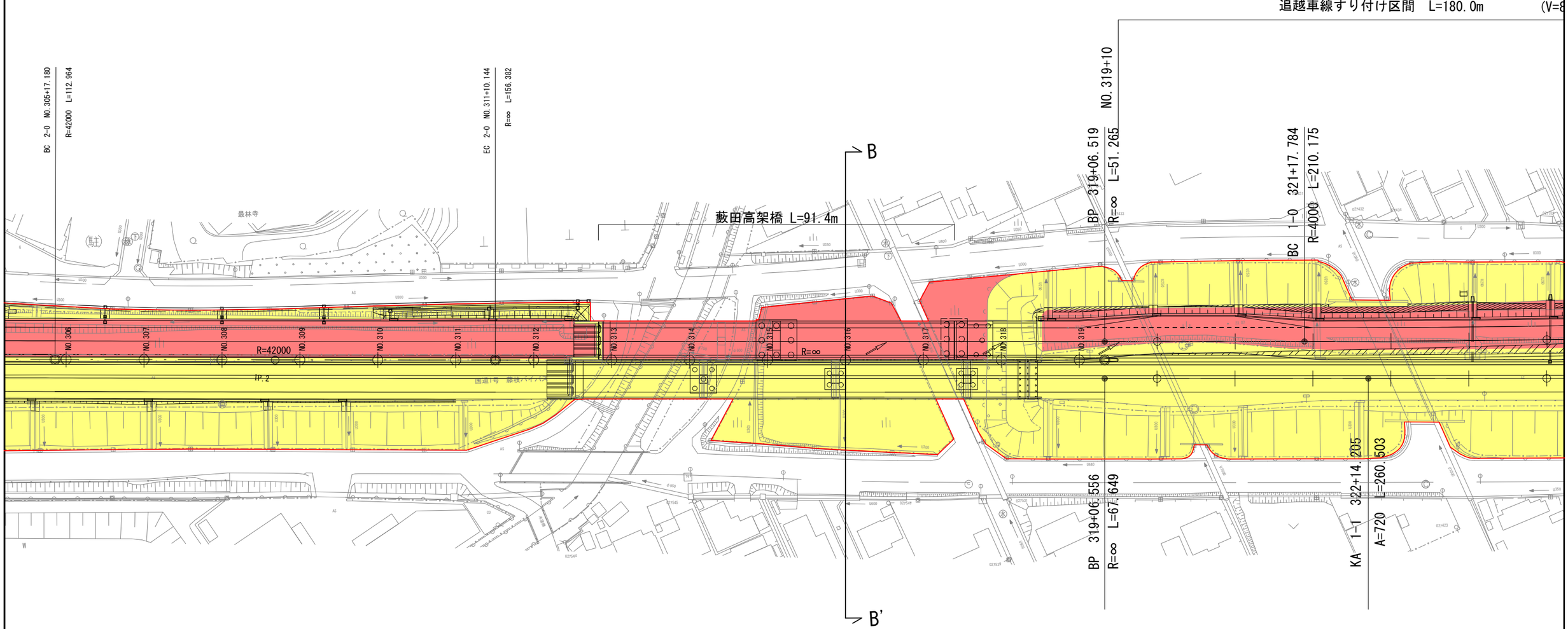

凡例
- 既供用部分
- 今回供用部分
- 道路区域の外側線

路線名	一般国道１号 藤枝ＢＰ
図面名	供用開始 平面図(2)
縮　尺	１：１０００（Ａ３）
図面番号	３／７
事務所名	静岡国道事務所

供用開始 平面図(3)　　S=1:1000

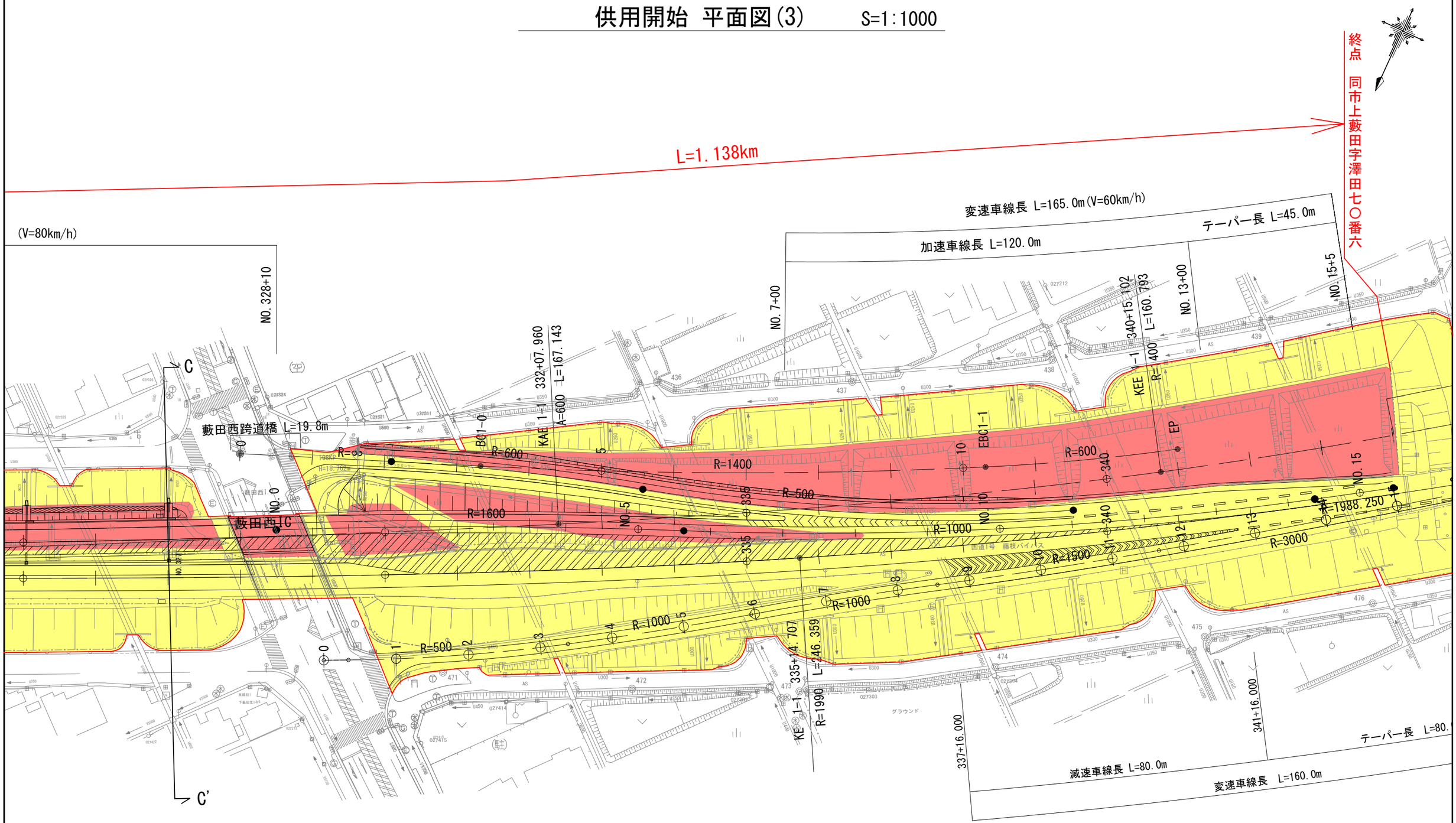

凡例

- 既供用部分
- 今回供用部分
- 道路区域の外側線

路線名	一般国道１号 藤枝ＢＰ
図面名	供用開始 平面図(3)
縮　尺	１：１０００（Ａ３）
図面番号	４／７
事務所名	静岡国道事務所

供用開始 横断図（1）

A － A'断面

NO.295

GH=25.90
FH=26.477

下り線Ⅱ期線-1

NO.295+08.481

藪田東IC

下り線OFFランプ

藪田東IC

上り線ONランプ

NO.3+15.515

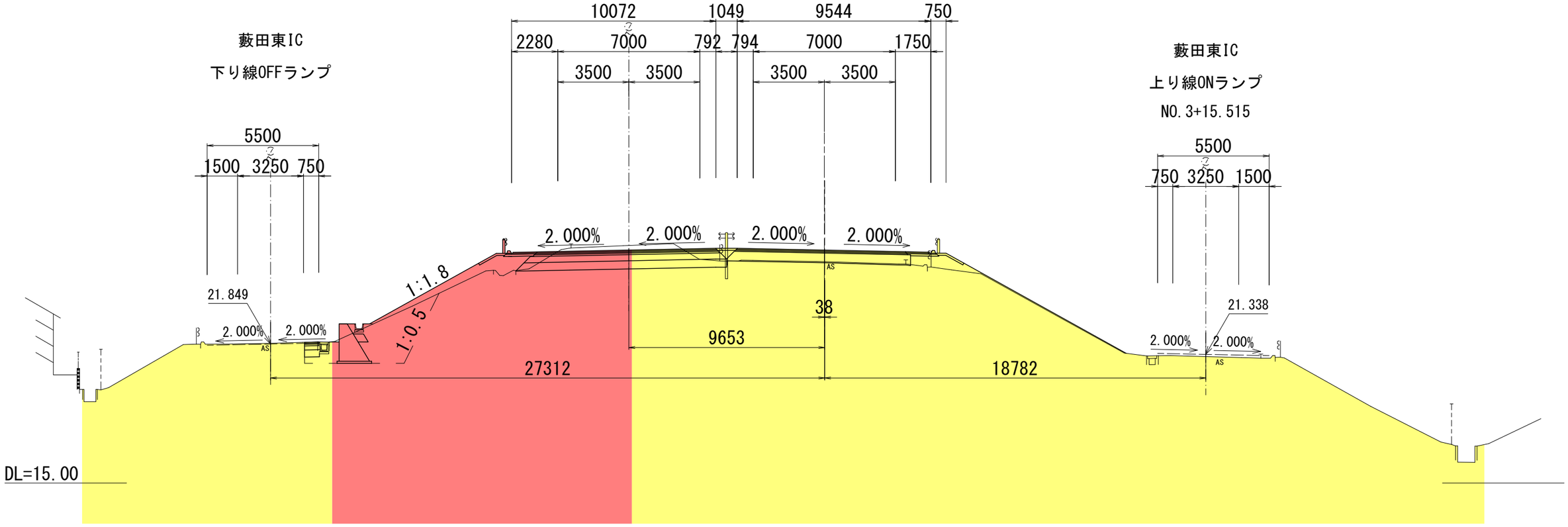

凡例

既供用部分

今回供用部分

路線名	一般国道１号 藤枝ＢＰ
図面名	供用開始 横断図（1）
縮　尺	１：２００（Ａ３）
図面番号	５／７
事務所名	静岡国道事務所

供用開始 横断図（2）

B － B'断面

NO.316

GH=17.36
FH=23.714

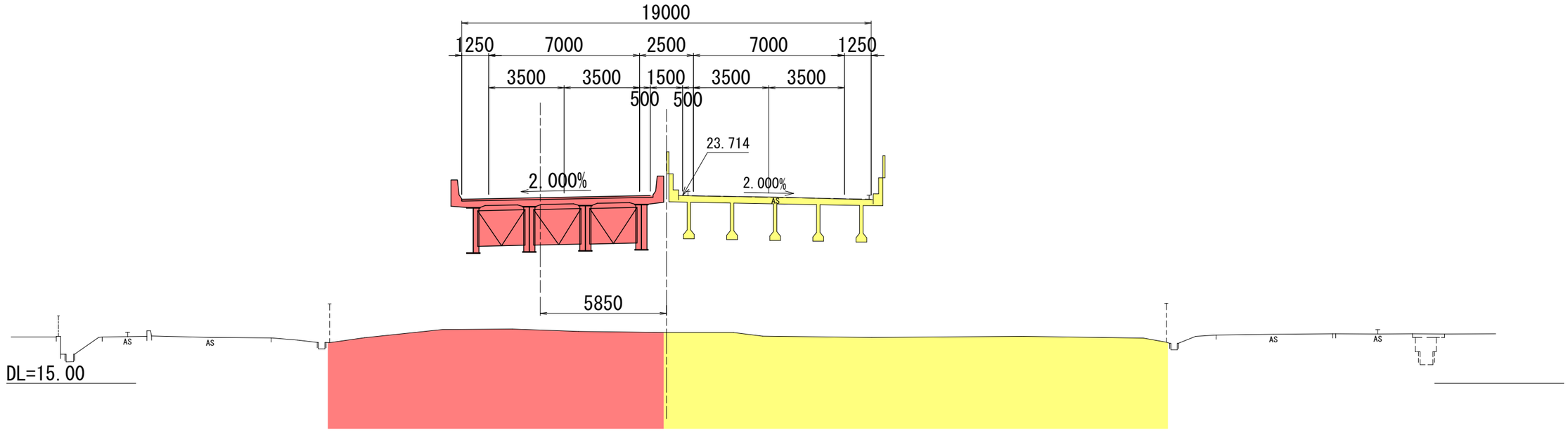

凡例

	既供用部分
	今回供用部分

路線名	一般国道１号 藤枝ＢＰ
図面名	供用開始 横断図（2）
縮　尺	１：２００（Ａ３）
図面番号	６／７
事務所名	静岡国道事務所

供用開始 横断図（3）

C - C'断面

NO.327

GH=23.45
FH=24.305

本線Ⅰ期線セパレート

NO.327+00.285

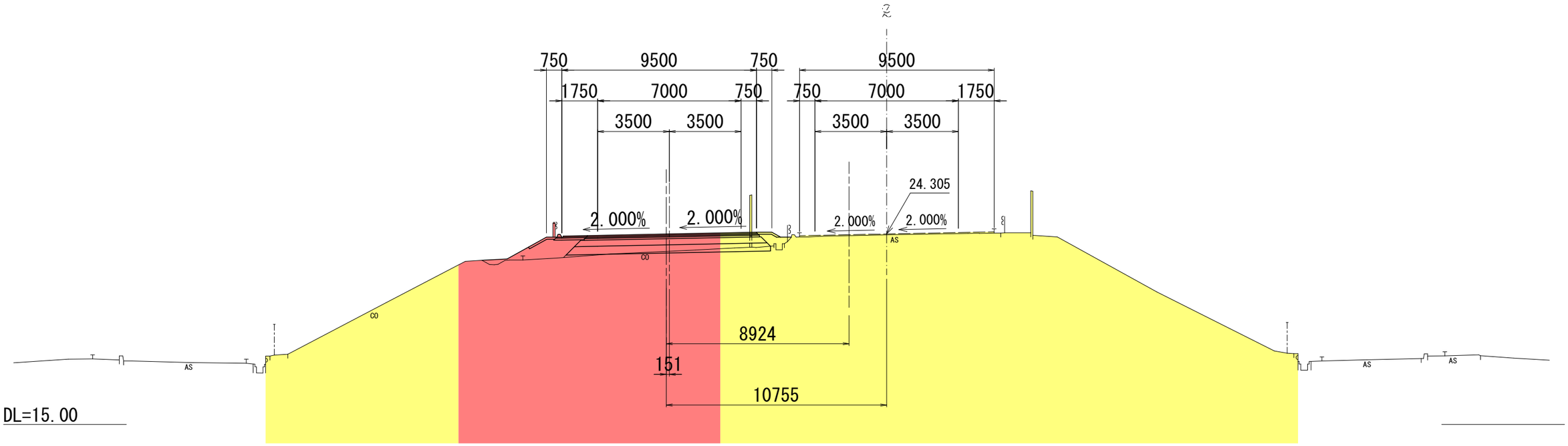

凡例

既供用部分

今回供用部分

路線名	一般国道１号 藤枝ＢＰ
図面名	供用開始 横断図（3）
縮　尺	１：２００（Ａ３）
図面番号	７／７
事務所名	静岡国道事務所