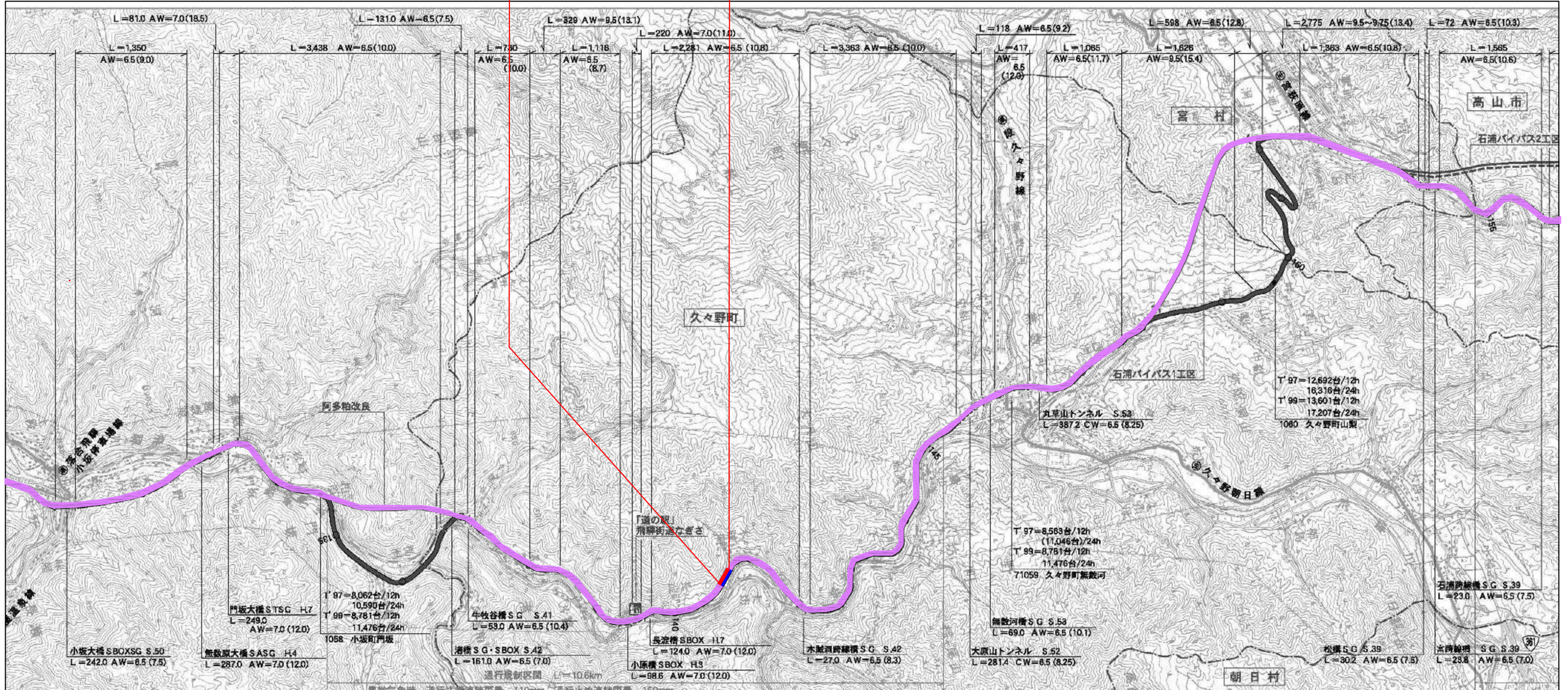


位置図



起点 高山市久々野町長定
 宇曲り洞四七六番
変更後
 L=0.211km W=21.68m~42.10m
変更前
 L=0.211km W=21.68m~42.10m
終点 高山市久々野町木賊洞
 宇南ヶ洞三五番一







路線名	一般国道41号
図面名	区域変更 位置図
縮尺	1:50,000 (A3)
図面番号	1/3
事務所名	高山 国道事務所

平面図

変更後 L=0.211km W=21.68m~42.10m

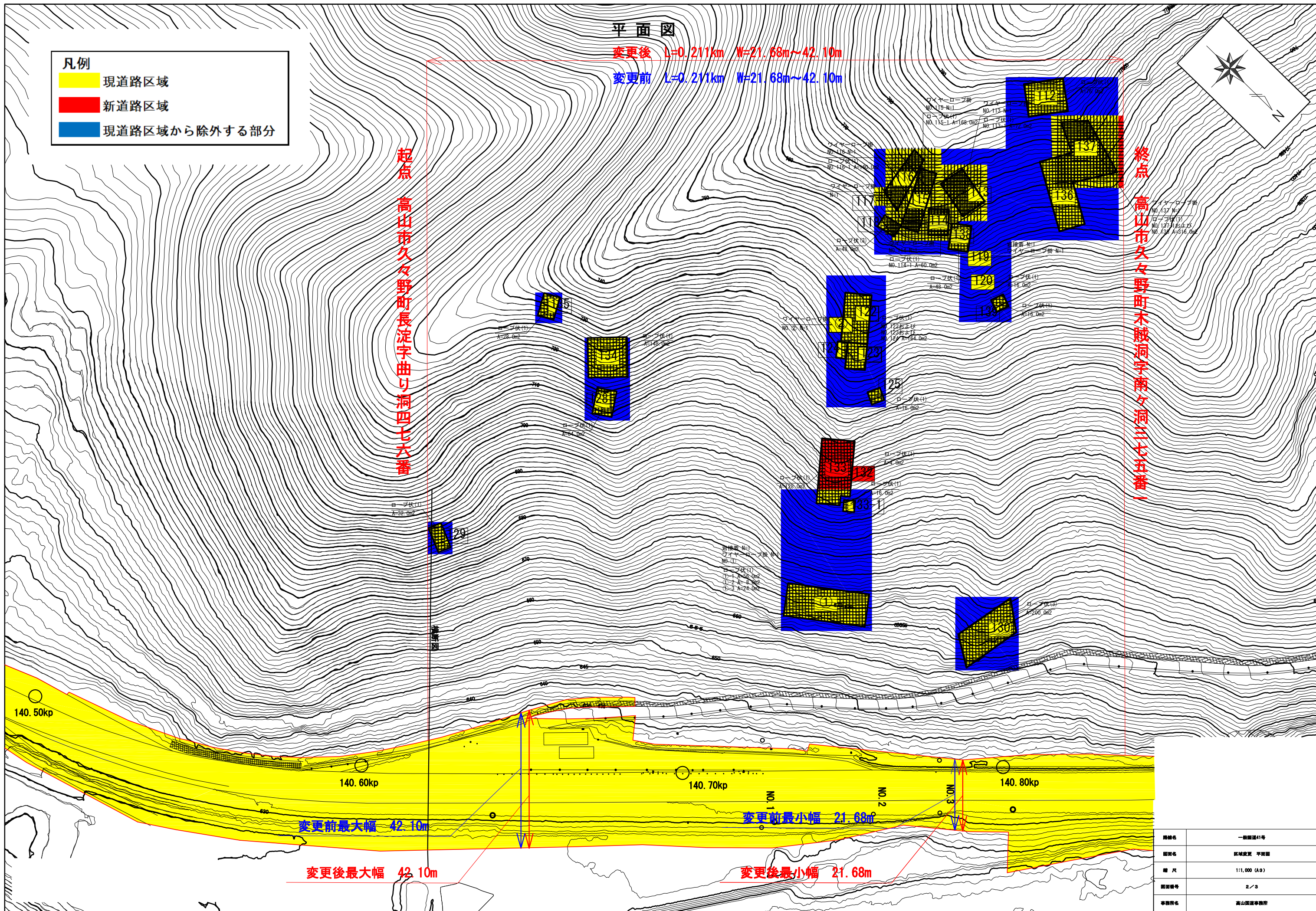
変更前 L=0.211km W=21.68m~42.10m

凡例	
	現道路区域
	新道路区域
	現道路区域から除外する部分



起点
高山市久々野町長淀字曲り洞四七六番

終点
高山市久々野町木賊洞字南々洞三七五番一



140.50kp

140.60kp

140.70kp

140.80kp

変更前最大幅 42.10m

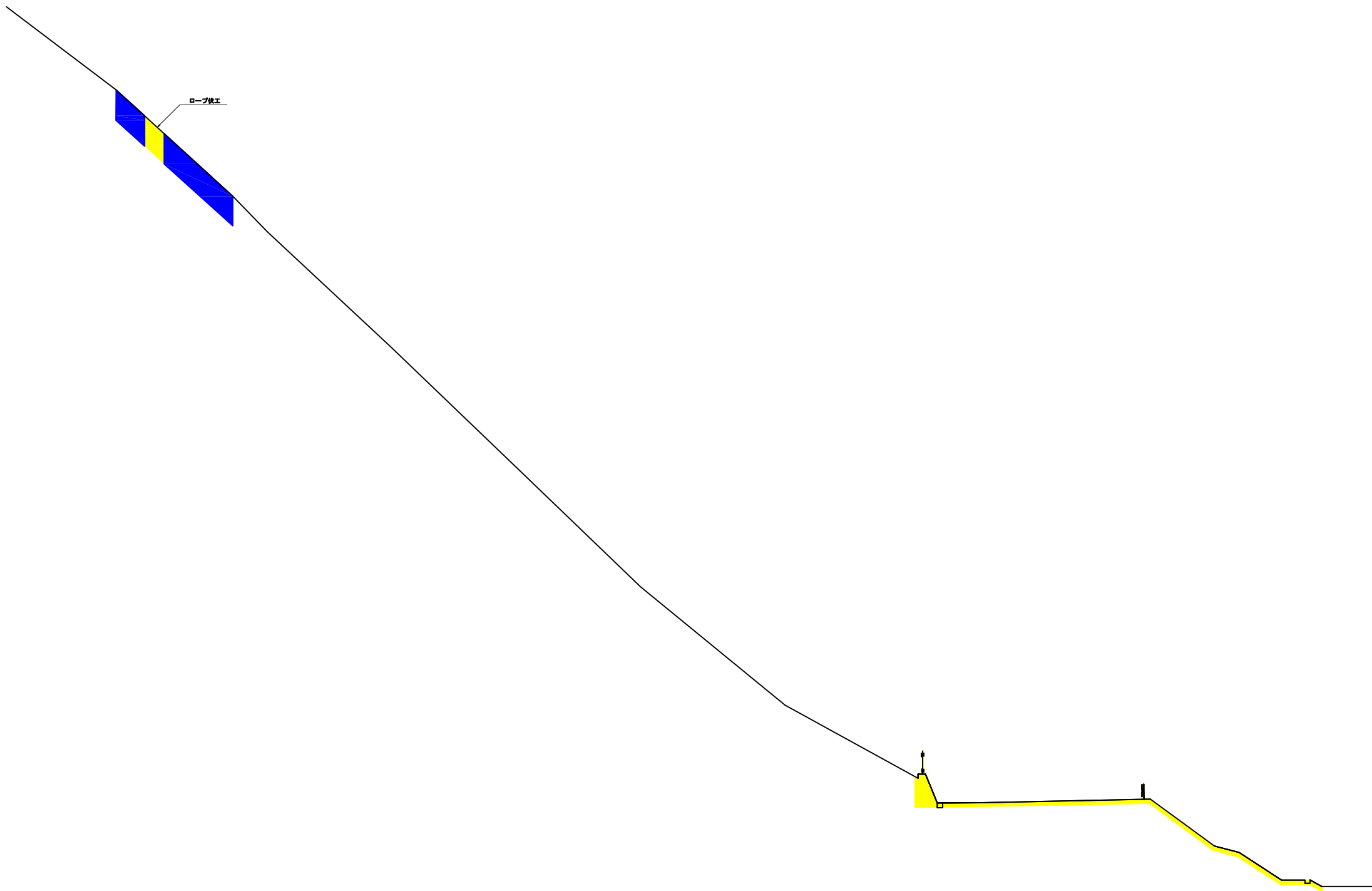
変更前最小幅 21.68m

変更後最大幅 42.10m

変更後最小幅 21.68m

路線名	一般国道41号
図面名	区域変更 平面図
縮尺	1:1,000 (A3)
図面番号	2/3
事務所名	高山国道事務所

横断図



凡例

- 現道路区域
- 現道路区域から除外する部分

路線名	一般国道41号
図面名	区域変更 横断図
縮尺	1:400 (A3)
図面番号	3/3
事務所名	高山国道事務所