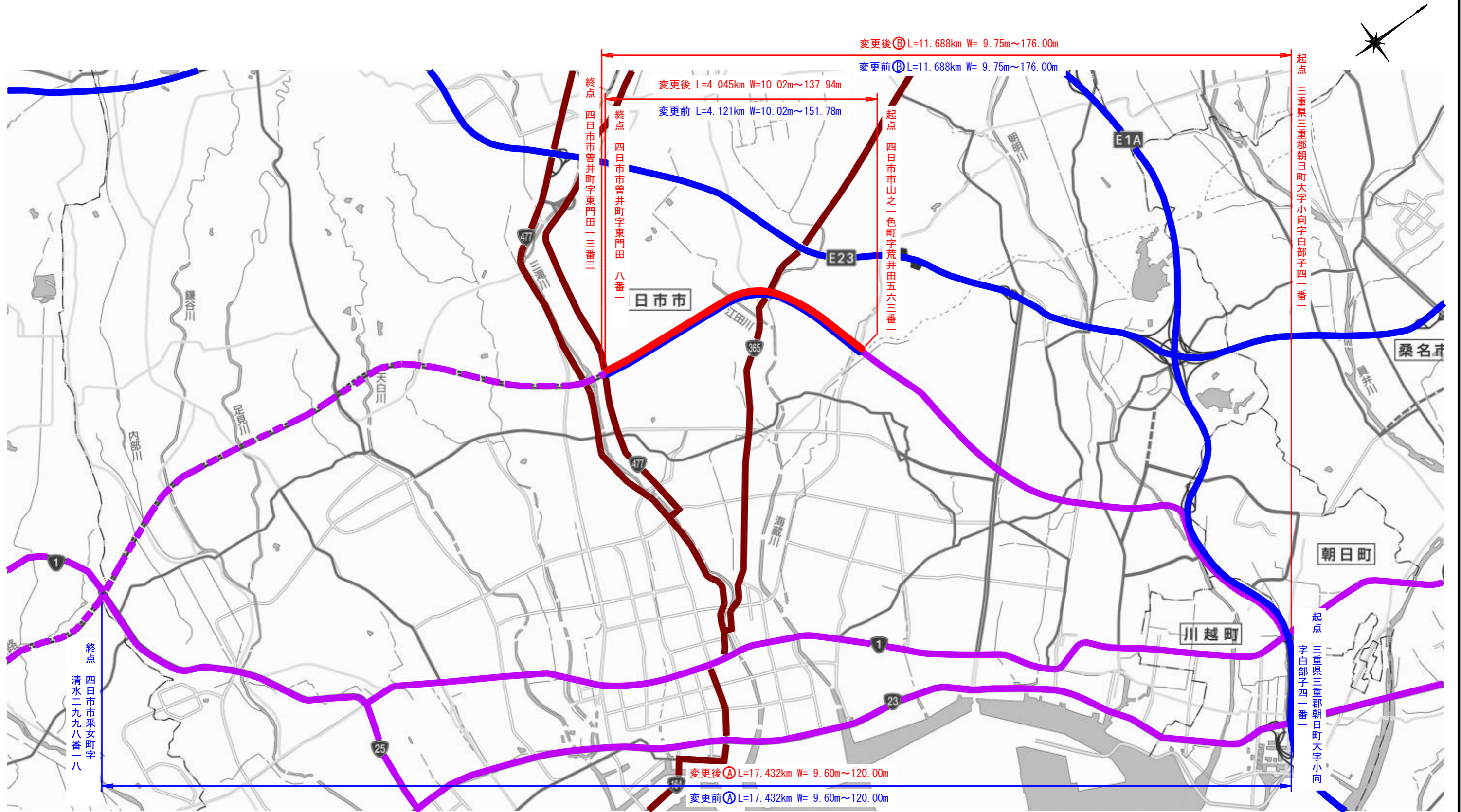


位置図

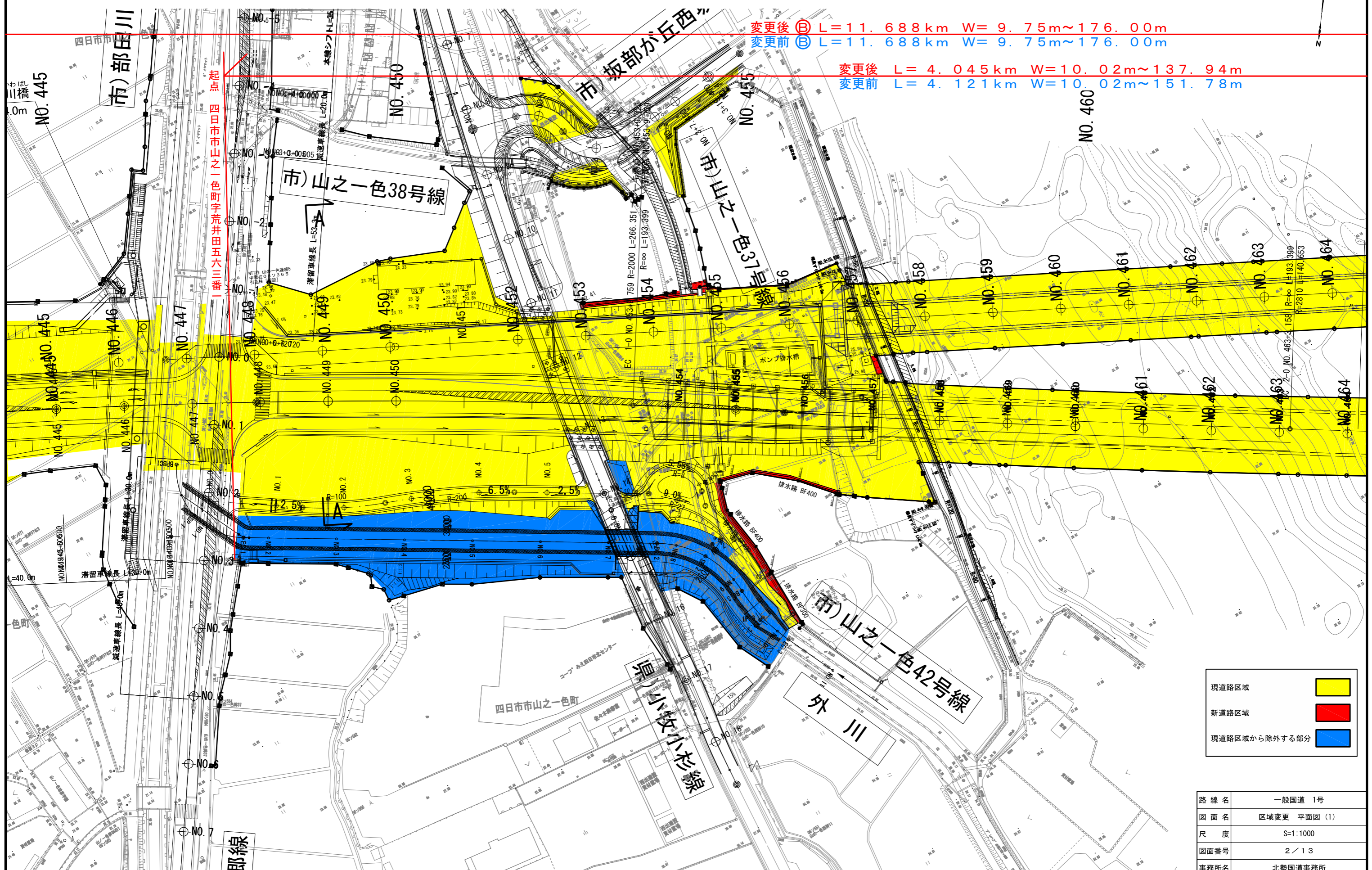
S=1:50,000



路線名	一般国道 1号
図面名	区域変更 位置図
尺度	S=1:50,000
図面番号	1 / 13
事務所名	北勢国道事務所

平面図 (1)

S=1:1000



変更後 ② L=11.688km W=9.75m~176.00m
 変更前 ② L=11.688km W=9.75m~176.00m

変更後 L=4.045km W=10.02m~137.94m
 変更前 L=4.121km W=10.02m~151.78m

現道路区域	
新道路区域	
現道路区域から除外する部分	

路線名	一般国道 1号
図面名	区域変更 平面図 (1)
尺度	S=1:1000
図面番号	2 / 13
事務所名	北勢国道事務所

平面図 (2)

S=1:1000



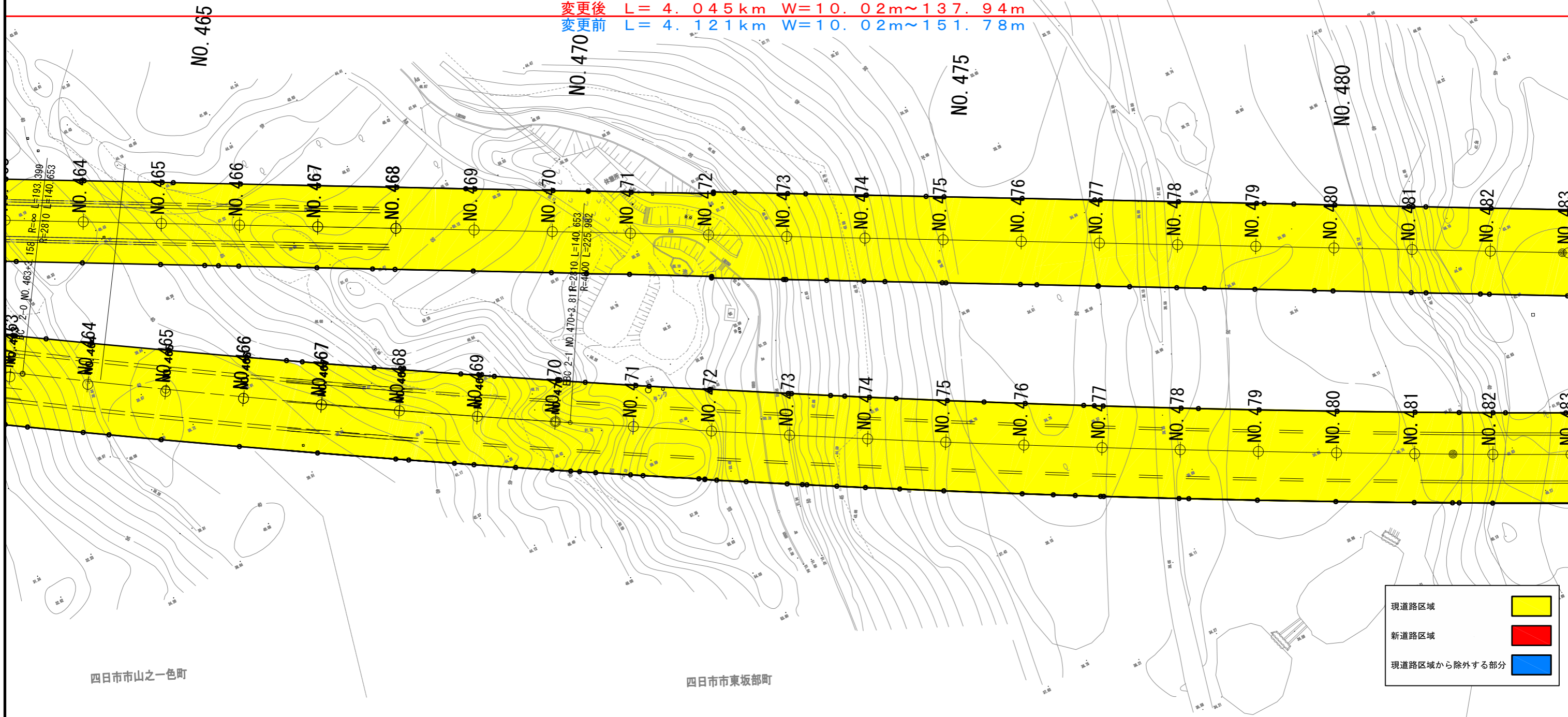
変更後 ② L=11.688km W=9.75m~176.00m
 変更前 ① L=11.688km W=9.75m~176.00m

西坂部町

東坂部町

四日市市東坂部町

変更後 L=4.045km W=10.02m~137.94m
 変更前 L=4.121km W=10.02m~151.78m



四日市市山之一色町

四日市市東坂部町

現道路区域	
新道路区域	
現道路区域から除外する部分	

四日市市東坂部町

路線名	一般国道 1号
図面名	区域変更 平面図 (2)
尺度	S=1:1000
図面番号	3 / 13
事務所名	北勢国道事務所

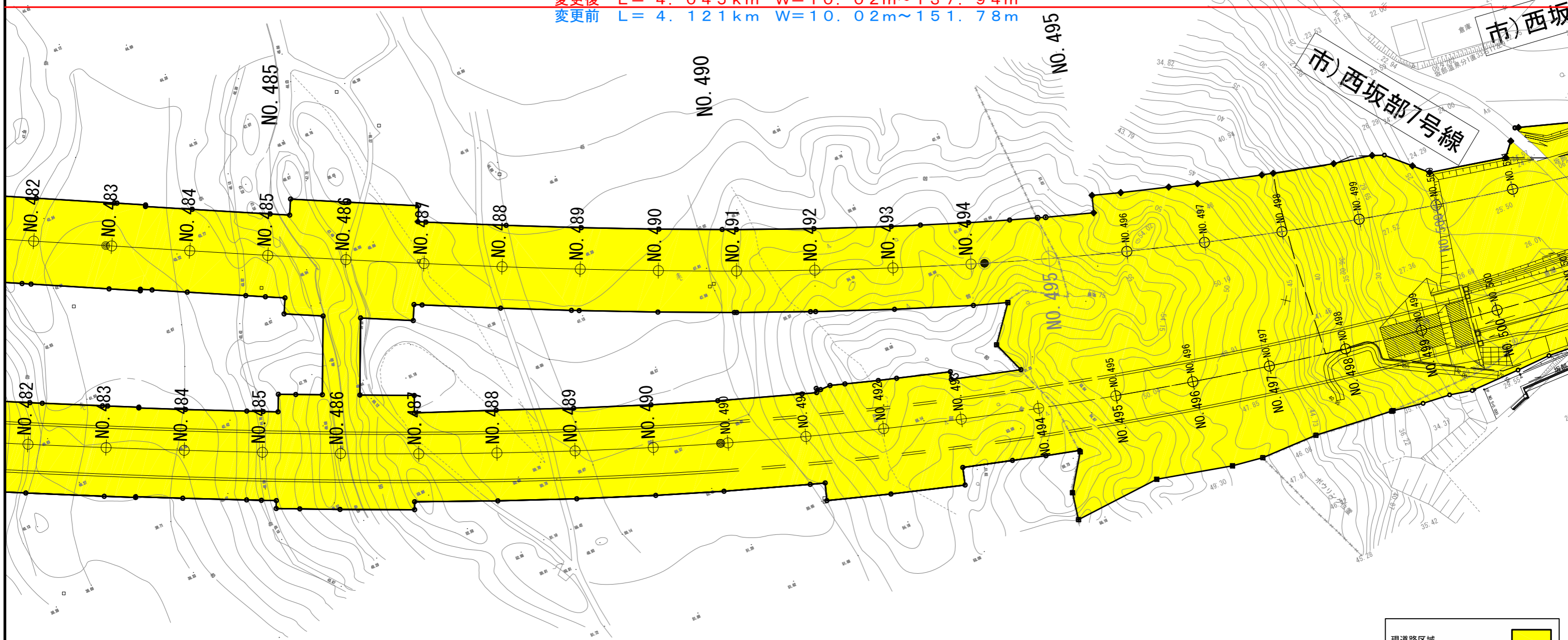
平面図 (3)

S=1:1000

西坂部町

四日市市西坂部町 変更後 ㊦ L=11.688km W=9.75m~176.00m
 変更前 ㊧ L=11.688km W=9.75m~176.00m

変更後 L=4.045km W=10.02m~137.94m
 変更前 L=4.121km W=10.02m~151.78m



四日市市西坂部町

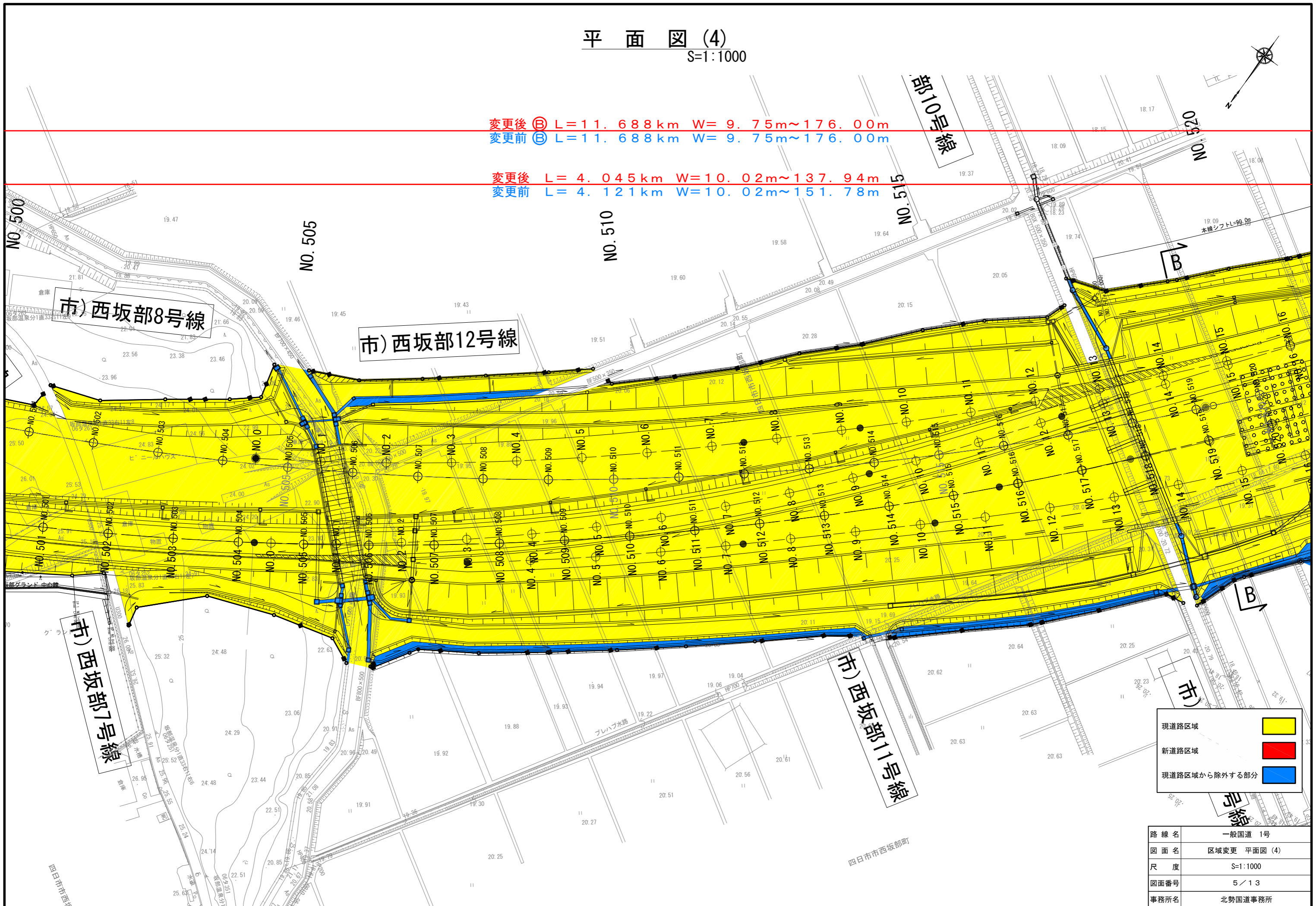
現道路区域	
新道路区域	
現道路区域から除外する部分	

路線名	一般国道 1号
図面名	区域変更 平面図 (3)
尺度	S=1:1000
図面番号	4 / 13
事務所名	北勢国道事務所

平面図(4)
S=1:1000

変更後 ㊦ L=11.688km W=9.75m~176.00m
 変更前 ㊦ L=11.688km W=9.75m~176.00m

変更後 L=4.045km W=10.02m~137.94m
 変更前 L=4.121km W=10.02m~151.78m



現道路区域	
新道路区域	
現道路区域から除外する部分	

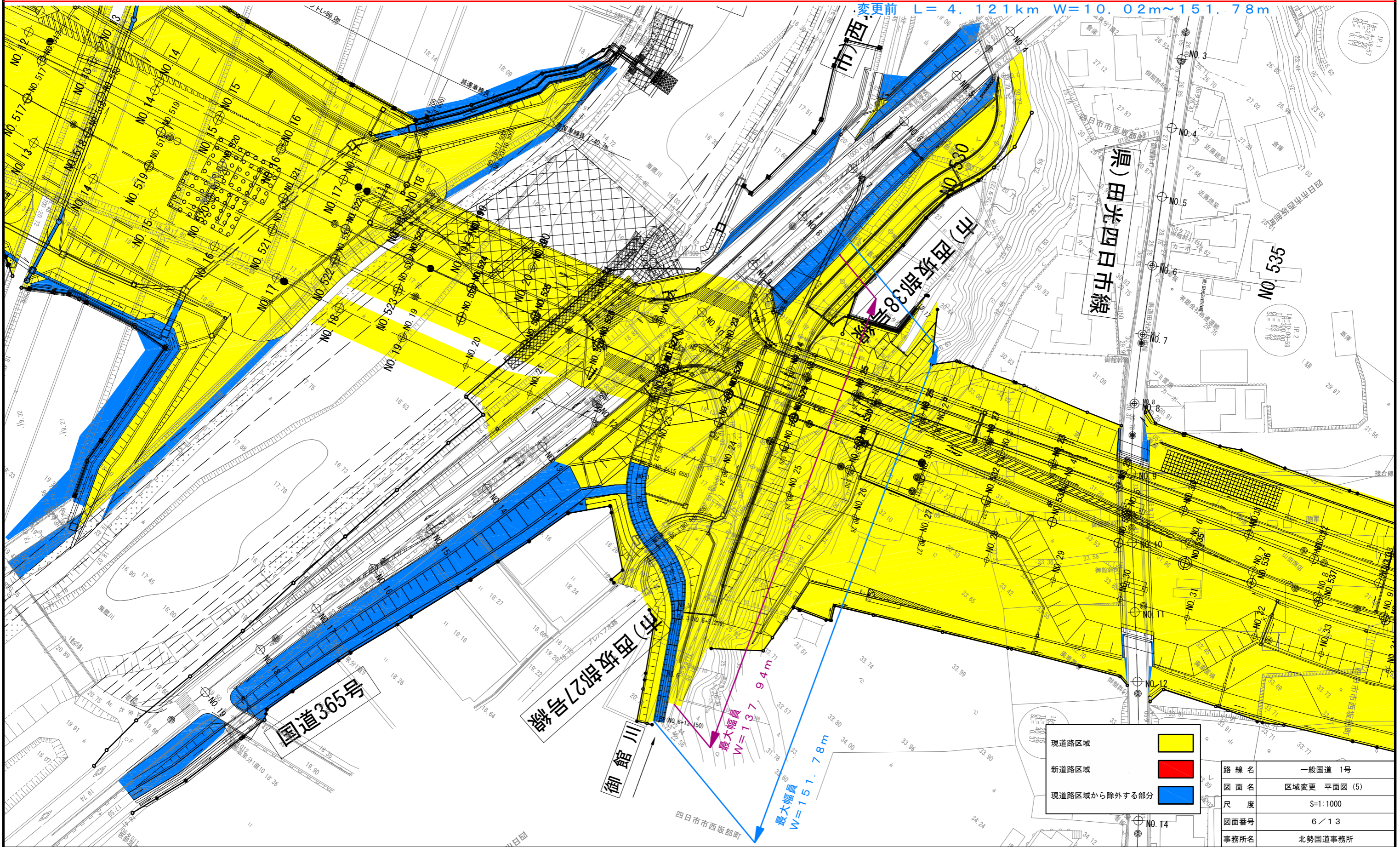
路線名	一般国道 1号
図面名	区域変更 平面図(4)
尺度	S=1:1000
図面番号	5 / 13
事務所名	北勢国道事務所

平面図(5)

S=1:1000

変更後 ⑤ L=11.688km W=9.75m~176.00m
 変更前 ④ L=11.688km W=9.75m~176.00m

変更後 L=4.045km W=10.02m~137.94m
 変更前 L=4.121km W=10.02m~151.78m



現道路区域	黄色
新道路区域	赤色
現道路区域から除外する部分	青色

路線名	一般国道 1号
図面名	区域変更 平面図(5)
尺度	S=1:1000
図面番号	6 / 13
事務所名	北勢国道事務所

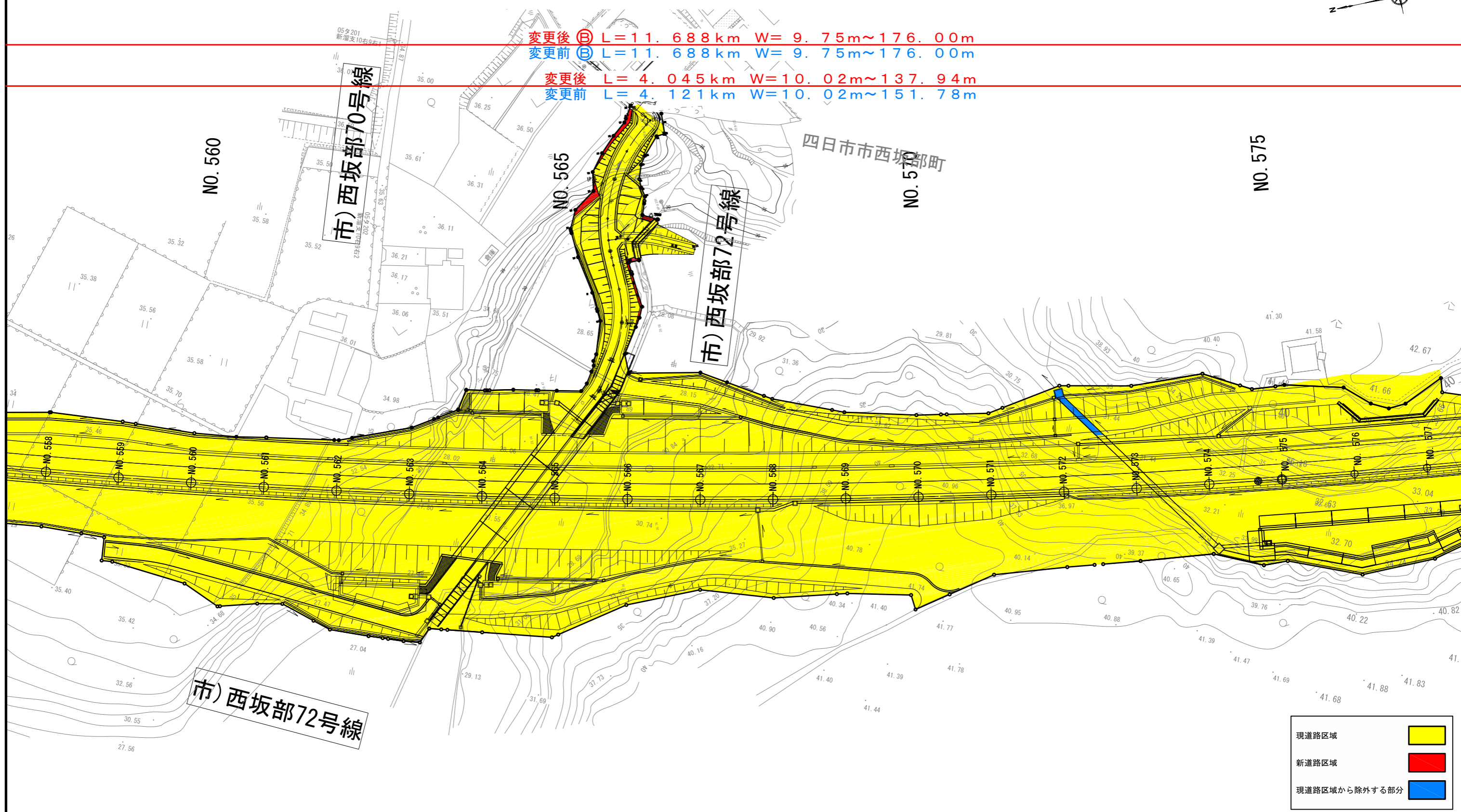
平面図 (7)

S=1:1000



変更後 ② L=11.688km W=9.75m~176.00m
 変更前 ② L=11.688km W=9.75m~176.00m

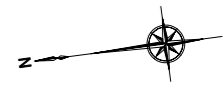
変更後 L=4.045km W=10.02m~137.94m
 変更前 L=4.121km W=10.02m~151.78m



現道路区域	
新道路区域	
現道路区域から除外する部分	

路線名	一般国道 1号
図面名	区域変更 平面図 (7)
尺度	S=1:1000
図面番号	8 / 13
事務所名	北勢国道事務所

平面図 (8)
S=1:1000



NO. 580

NO. 585

西坂部町

NO. 590

NO. 595

西坂部町
字横谷

飯田中電25
H=51.143m

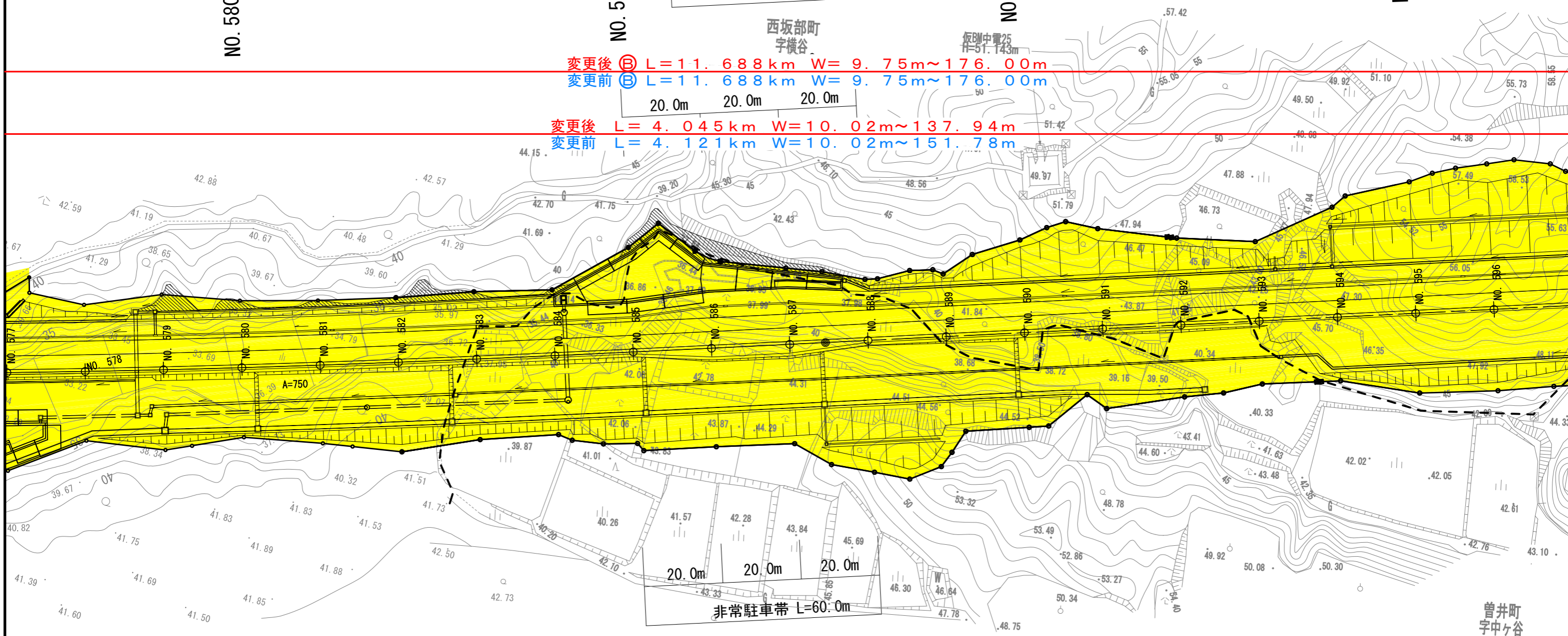
変更後 ① L=11.688km W=9.75m~176.00m

変更前 ② L=11.688km W=9.75m~176.00m

20.0m 20.0m 20.0m

変更後 L=4.045km W=10.02m~137.94m

変更前 L=4.121km W=10.02m~151.78m



非常駐車帯 L=60.0m

曾井町

曾井町
字中ヶ谷

現道路区域	
新道路区域	
現道路区域から除外する部分	

路線名	一般国道 1号
図面名	区域変更 平面図 (8)
尺度	S=1:1000
図面番号	9 / 13
事務所名	北勢国道事務所

平面図(9)
S=1:1000



西坂部町

西坂部町
字奥城ノ谷

市)曾井42号線

NO. 600

NO. 605

曾井町
字車公

NO. 610

NO. 615

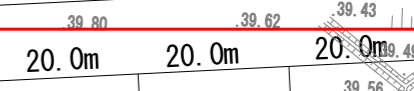
変更後 ㊦ L=11.688km W=9.75m~176.00m

変更前 ㊥ L=11.688km W=9.75m~176.00m

変更後 L=4.045km W=10.02m~137.94m

変更前 L=4.121km W=10.02m~151.78m

非常駐車帯 L=60.0m

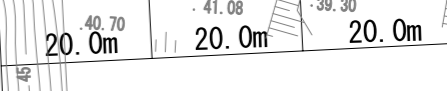


曾井42号跨道橋
L=51.0m

ピニールハウス

市)曾井42号線

非常駐車帯 L=60.0m



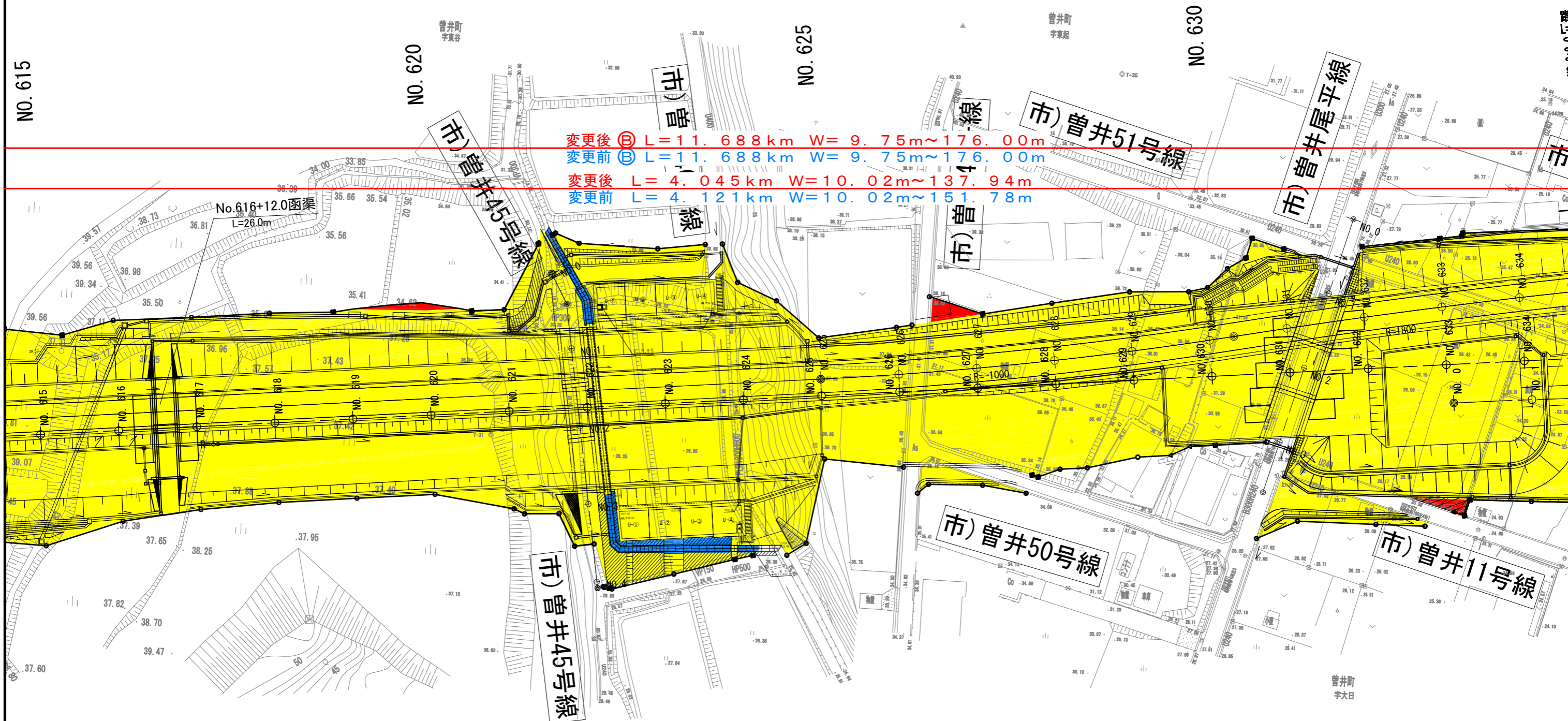
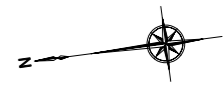
曾井町
字中ヶ谷

曾井町

- 現道路区域
- 新道路区域
- 現道路区域から除外する部分

路線名	一般国道 1号
図面名	区域変更 平面図(9)
尺度	S=1:1000
図面番号	10/13
事務所名	北勢国道事務所

平面图 (10)
S=1:1000



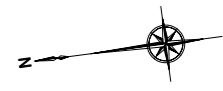
変更後 ㊦ L=11.688km W=9.75m~176.00m
 変更前 ㊦ L=11.688km W=9.75m~176.00m
 変更後 L=4.045km W=10.02m~137.94m
 変更前 L=4.121km W=10.02m~151.78m

現道路区域	
新道路区域	
現道路区域から除外する部分	

路線名	一般国道 1号
図面名	区域変更 平面图 (10)
尺度	S=1:1000
図面番号	11 / 13
事務所名	北勢国道事務所

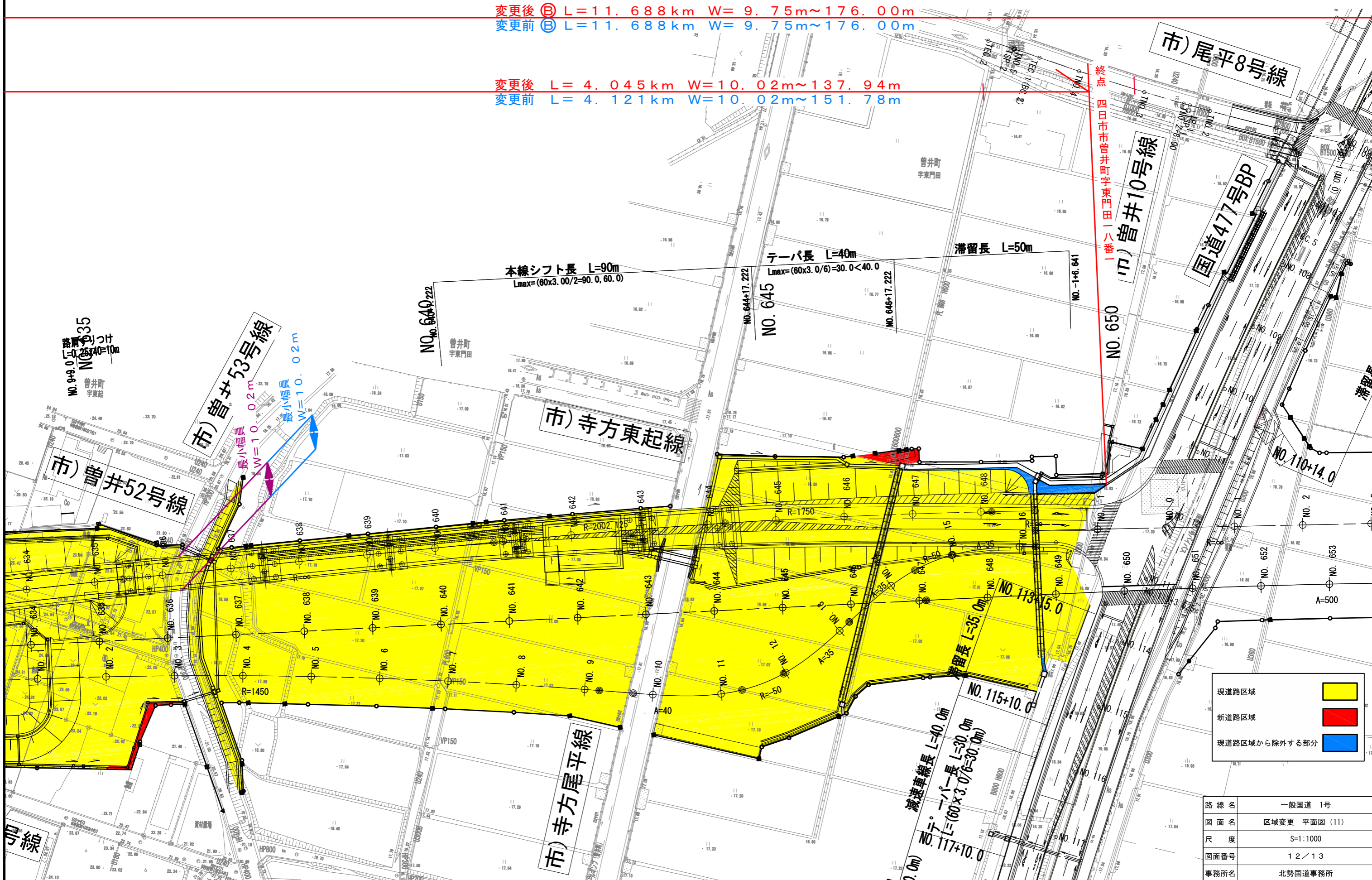
平面図 (11)

S=1:1000



変更後 ㊦ L=11.688km W=9.75m~176.00m
 変更前 ㊥ L=11.688km W=9.75m~176.00m

変更後 L=4.045km W=10.02m~137.94m
 変更前 L=4.121km W=10.02m~151.78m



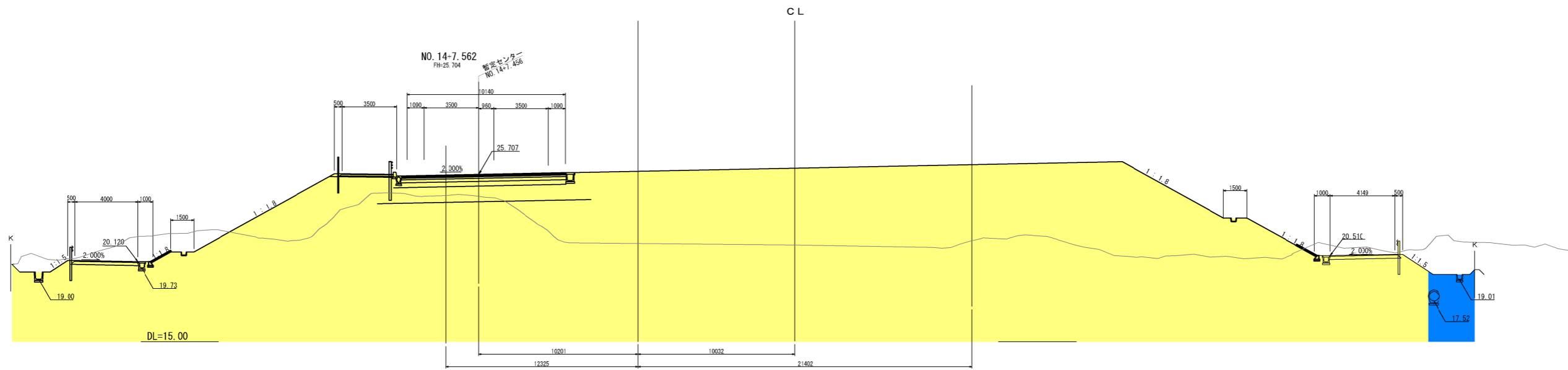
現道路区域	Yellow
新道路区域	Red
現道路区域から除外する部分	Blue

路線名	一般国道 1号
図面名	区域変更 平面図 (11)
尺度	S=1:1000
図面番号	12 / 13
事務所名	北勢国道事務所

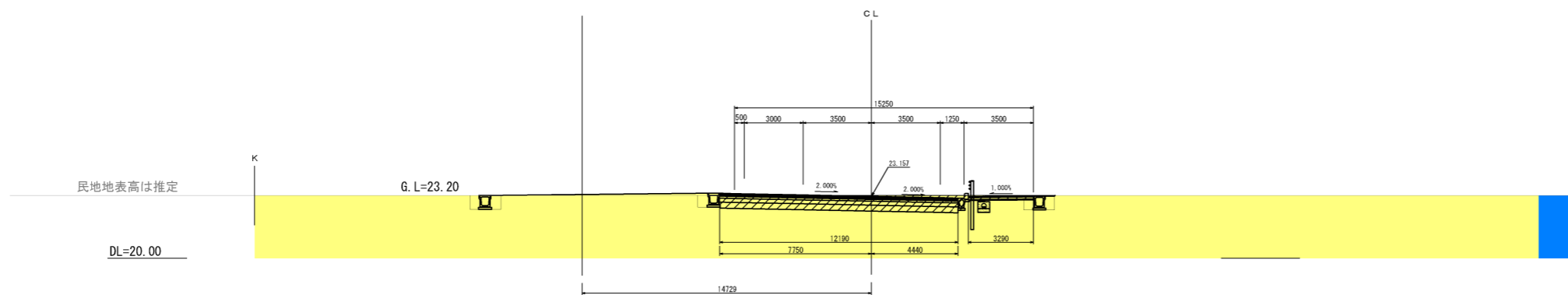
横断図 (1)

S=1:300

B-B



A-A



現道路区域	
新道路区域	
現道路区域から除外する部分	

路線名	一般国道 1号
図面名	区域変更 横断図 (1)
尺度	S=1:300
図面番号	13 / 13
事務所名	北勢国道事務所