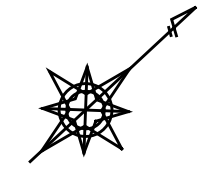
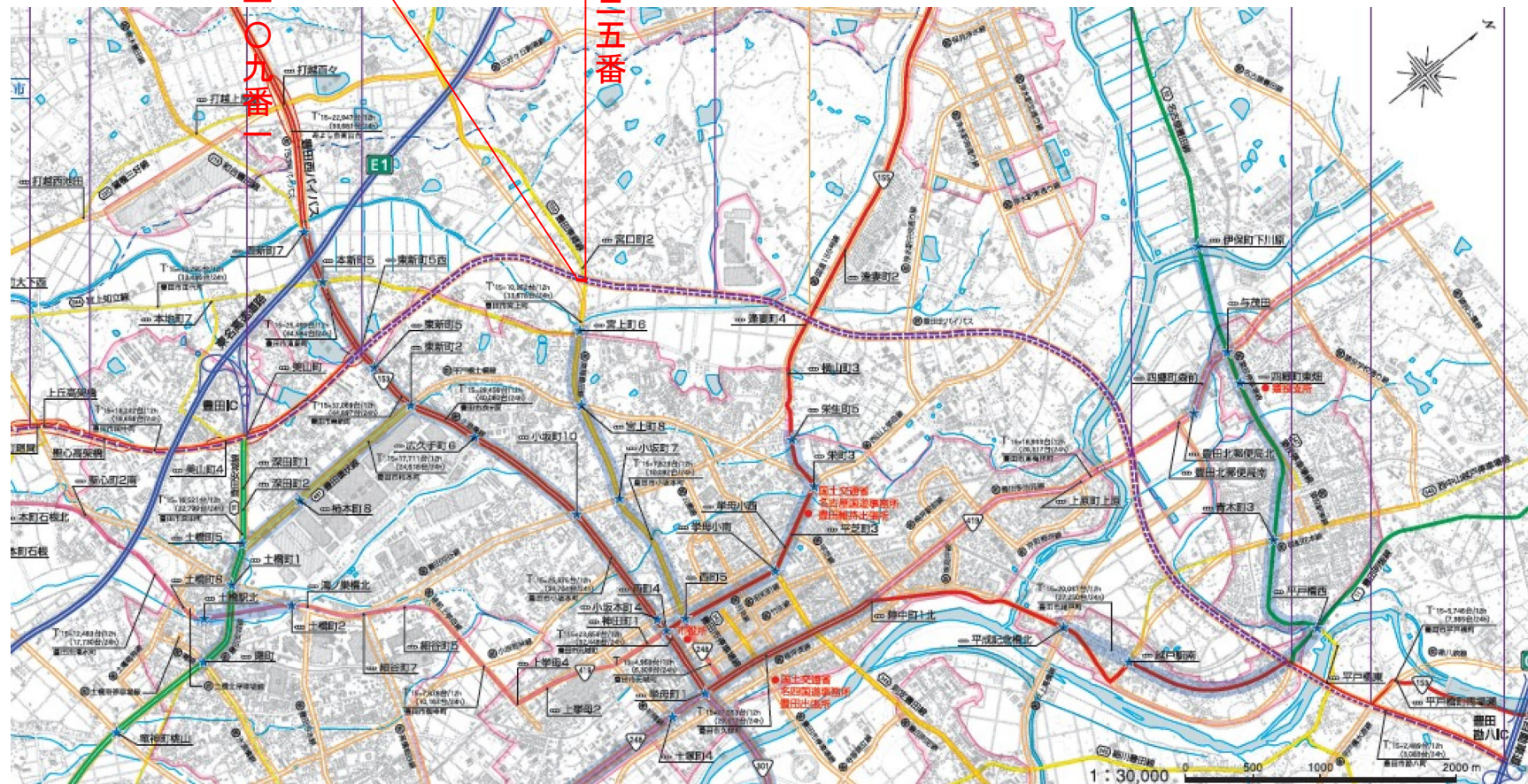


供用開始 位置図

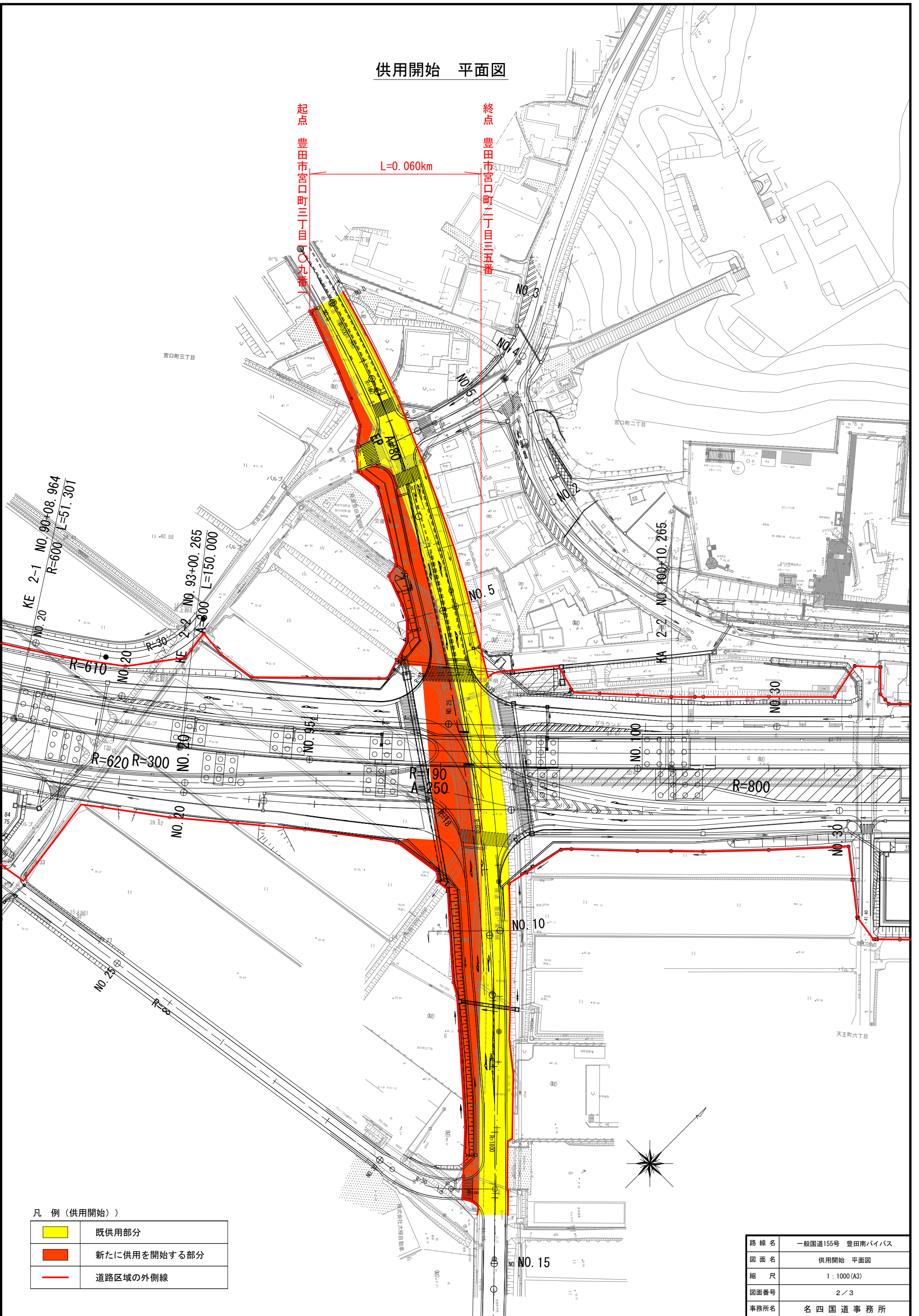
1 : 50,000

起点 豊田市宮口町三丁目一〇九番一
L=0.060km
終点 豊田市宮口町二丁目三五番



路線名	一般国道155号
図面名	供用開始 位置図
縮尺	1 : 50,000 (A3)
図面番号	1 / 3
事務所名	名四国道事務所

供用開始 平面図

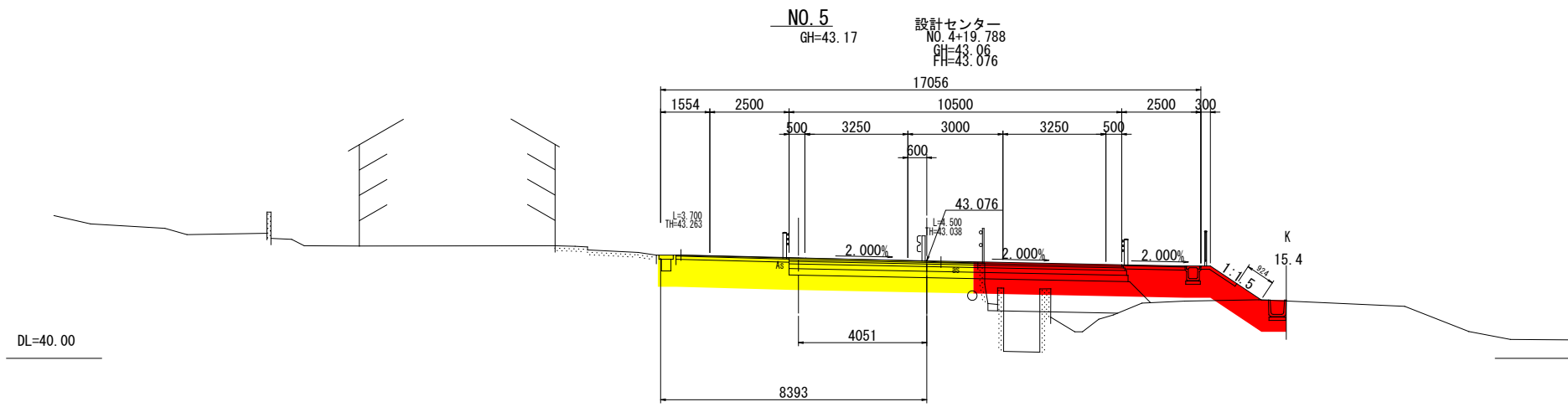
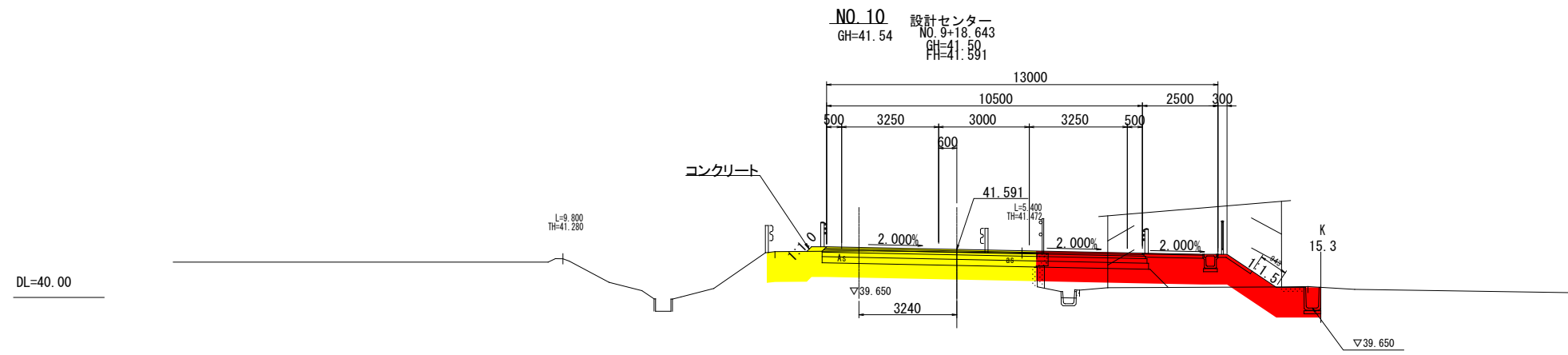


凡 例 (供用開始)

	既供用部分
	新たに供用を開始する部分
	道路区域の外側線

路線名	一般国道155号 豊田南バイパス
図面名	供用開始 平面図
縮 尺	1 : 1000 (A3)
図面番号	2 / 3
事務所名	名四国道事務所

供用開始 横断図



路線名	一般国道155号 豊田南バイパス
図面名	供用開始 横断図
縮尺	1 : 200 (A3)
図面番号	3 / 3
事務所名	名四国道事務所