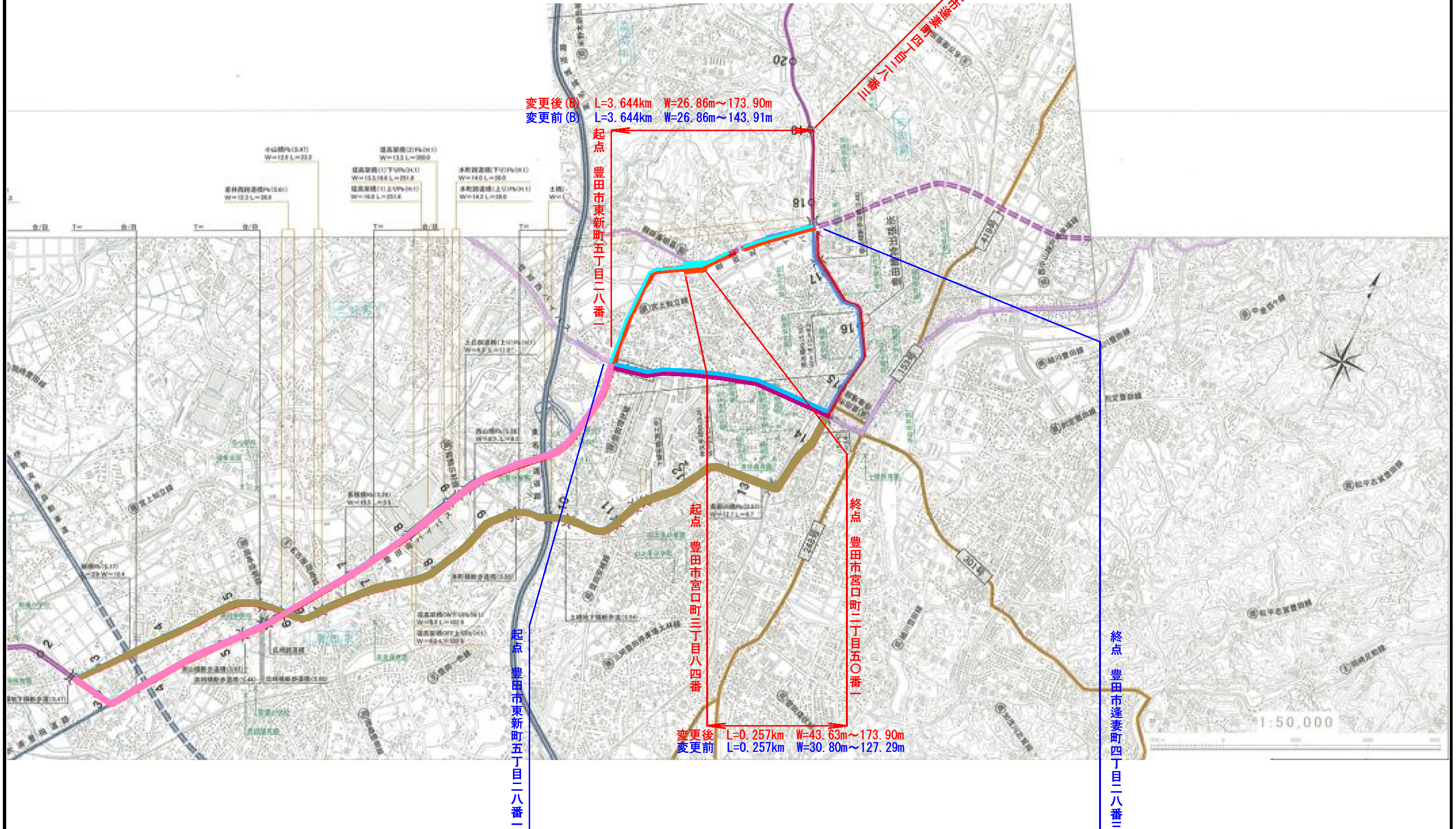


区域変更 位置図

1 : 50,000



変更後(B) L=3.644km W=26.86m~173.90m
 変更前(B) L=3.644km W=26.86m~143.91m

起点 豊田市東新町五丁目二八番二

起点 豊田市宮口町三丁目八四番

終点 豊田市宮口町三丁目五〇番一

終点 豊田市逢妻町四丁目二八番三

変更後 L=0.257km W=43.63m~173.90m
 変更前 L=0.257km W=30.80m~127.29m

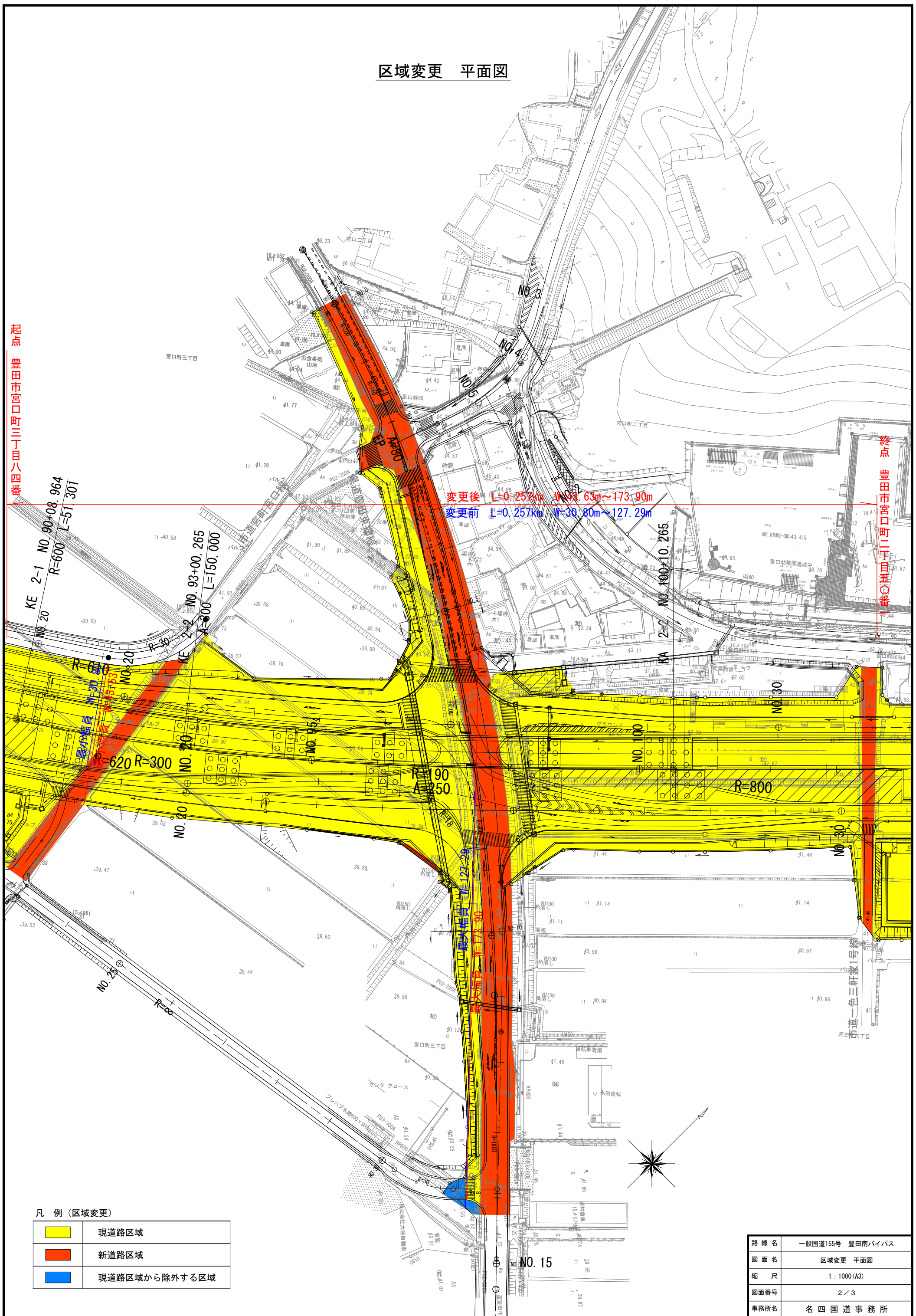
変更後(A) L=6.235km W=9.60m~106.80m
 変更前(A) L=6.235km W=9.60m~106.80m

路線名	一般国道155号 豊田南バイパス
図面名	区域変更 位置図
縮尺	1 : 50,000 (A3)
図面番号	1 / 3
事務所名	名四国道事務所

区域変更 平面図

起点 豊田市宮口町三丁目八四番

終点 豊田市宮口町三丁目一四番



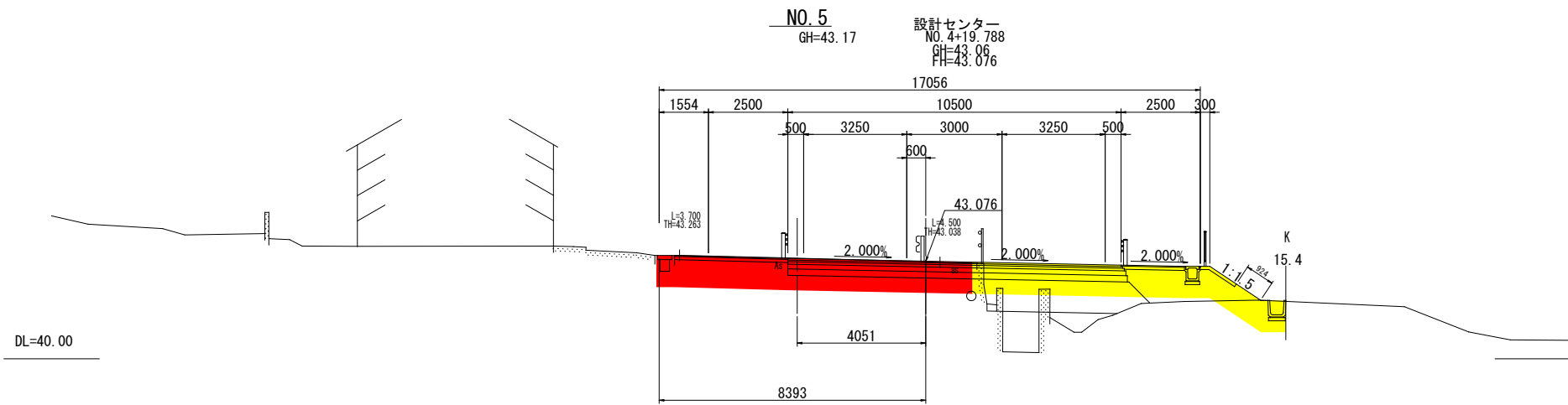
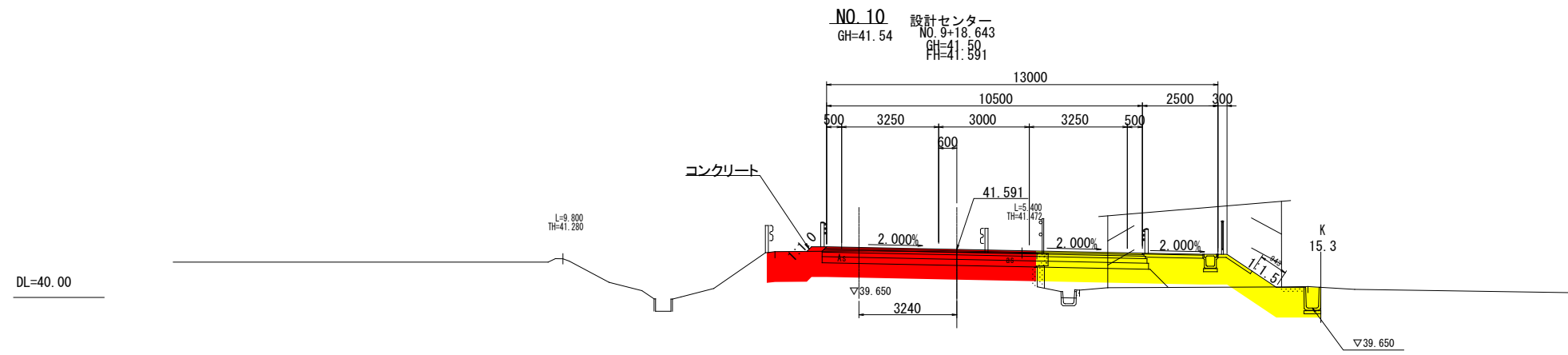
変更後 L=0.257km W=32.63m~173.90m
 変更前 L=0.257km W=30.80m~127.29m

凡 例 (区域変更)

	現道路区域
	新道路区域
	現道路区域から除外する区域

路線名	一般国道155号 豊田南バイパス
図面名	区域変更 平面図
縮尺	1 : 1000 (A3)
図面番号	2 / 3
事務所名	名四国道事務所

区域変更 横断図



凡例 (区域変更)

	現道路区域
	新道路区域
	現道路区域から除外する区域

路線名	一般国道155号 豊田南バイパス
図面名	区域変更 横断図
縮尺	1:200 (A3)
図面番号	3/3
事務所名	名四国道事務所