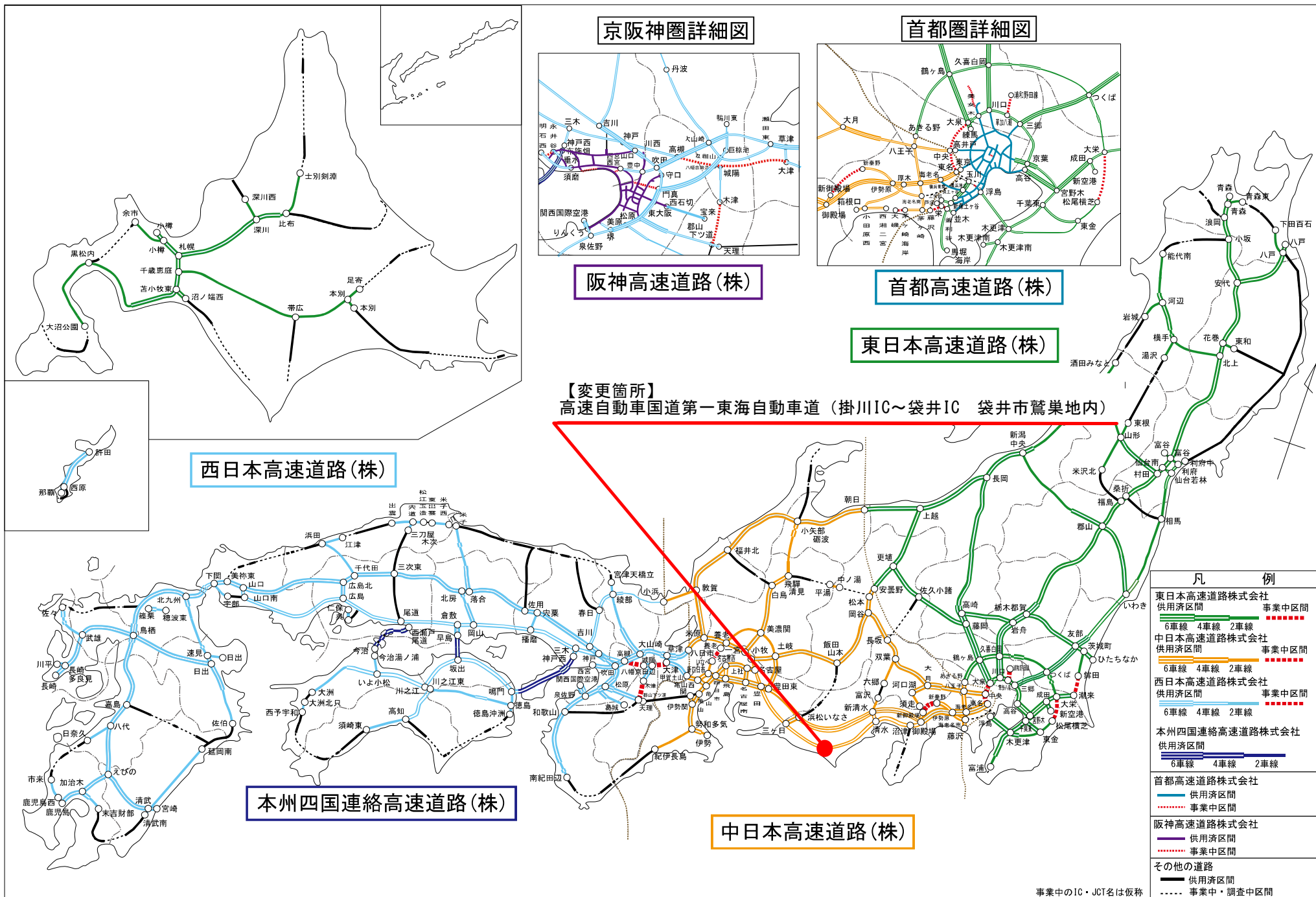


# 全国路線図



凡 例	
東日本高速道路株式会社	事業中
供用済区間	事業中
6車線 4車線 2車線	
中日本高速道路株式会社	事業中
供用済区間	事業中
6車線 4車線 2車線	
西日本高速道路株式会社	事業中
供用済区間	事業中
6車線 4車線 2車線	
本州四国連絡高速道路株式会社	事業中
供用済区間	事業中
6車線 4車線 2車線	
首都高速道路株式会社	事業中
供用済区間	事業中
6車線 4車線 2車線	
阪神高速道路株式会社	事業中
供用済区間	事業中
6車線 4車線 2車線	
その他の道路	事業中・調査中





# 地域図

【変更箇所】  
高速自動車国道第一東海自動車道（掛川IC～袋井IC 袋井市鷺巣地内）



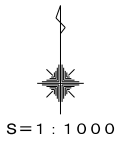


【変更箇所 1 / 1】  
袋井市鷺巣字長張地内

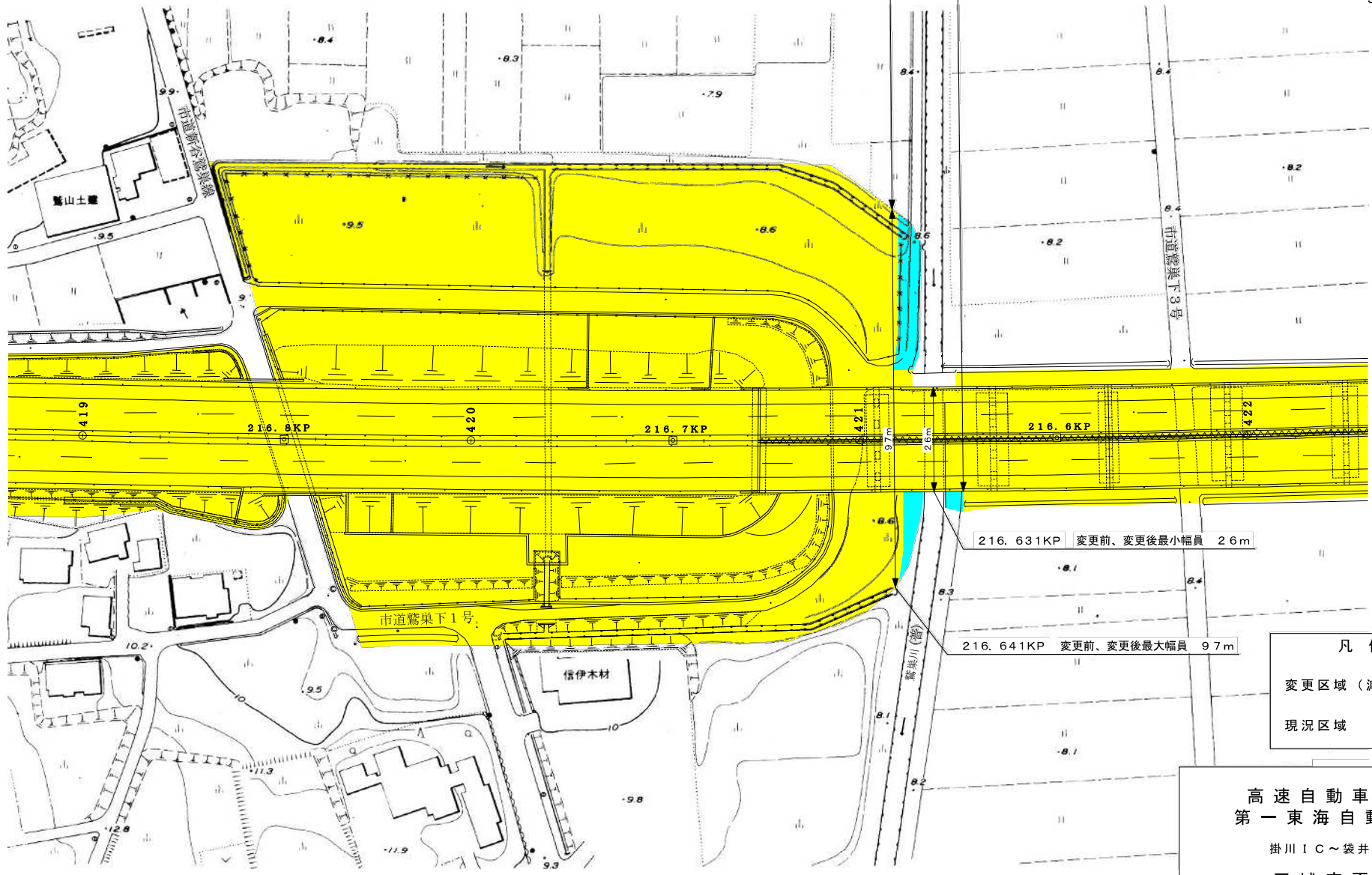
高速自動車国道第一東海自動車道

区域変更位置図  
(1 : 50,000)

独立行政法人日本高速道路保有・債務返済機構



区域変更区間  
終点 袋井市鷺巣字長張727番13 216.641KP  
起点 袋井市鷺巣字長張720番1 216.624KP  
L=17m



216.631KP 変更前、変更後最小幅員 26m

216.641KP 変更前、変更後最大幅員 97m

凡 例

変更区域 (減)	
現況区域	

高速自動車国道  
第一東海自動車道  
掛川IC～袋井IC  
区域変更図  
静岡県袋井市  
独立行政法人 日本高速道路保有・債務返済機構