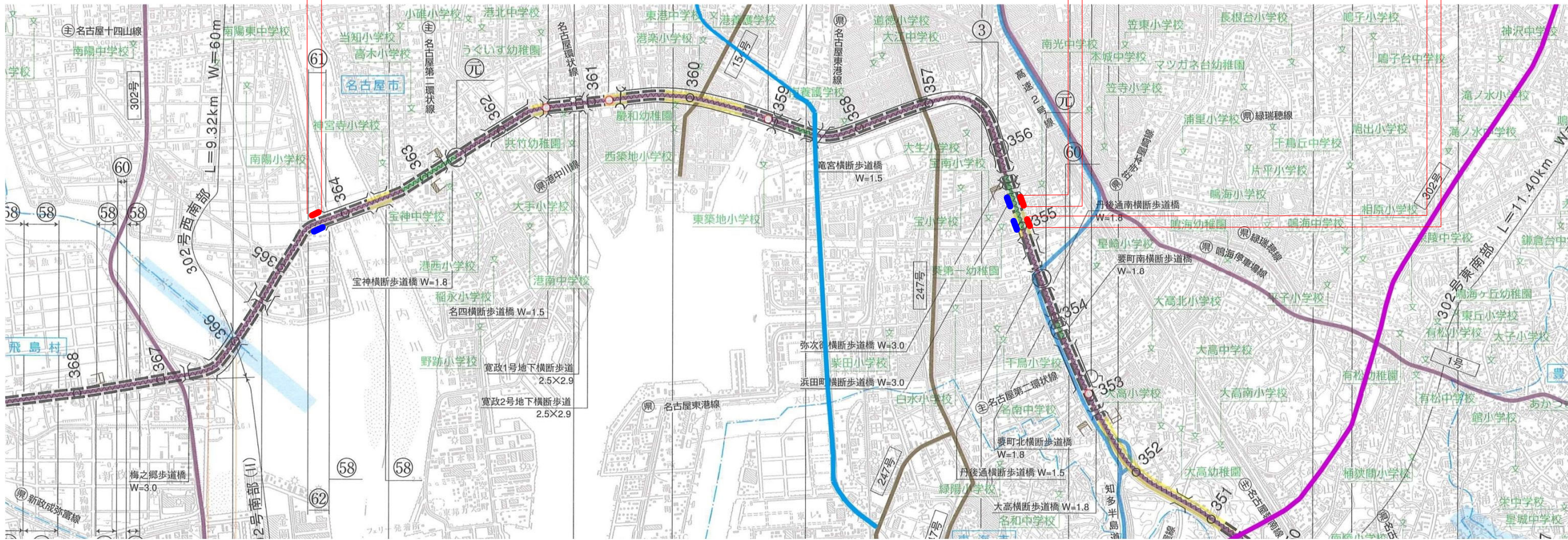
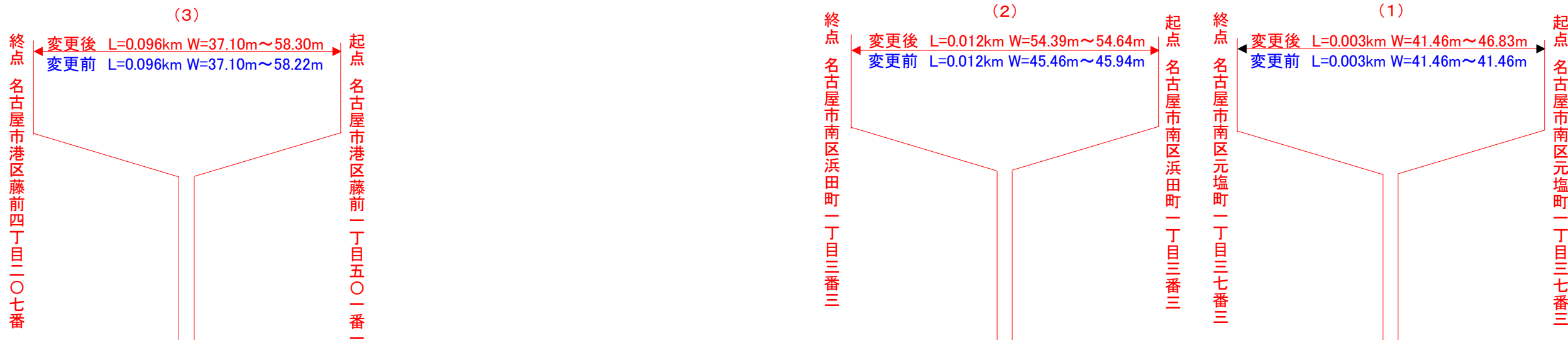
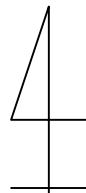


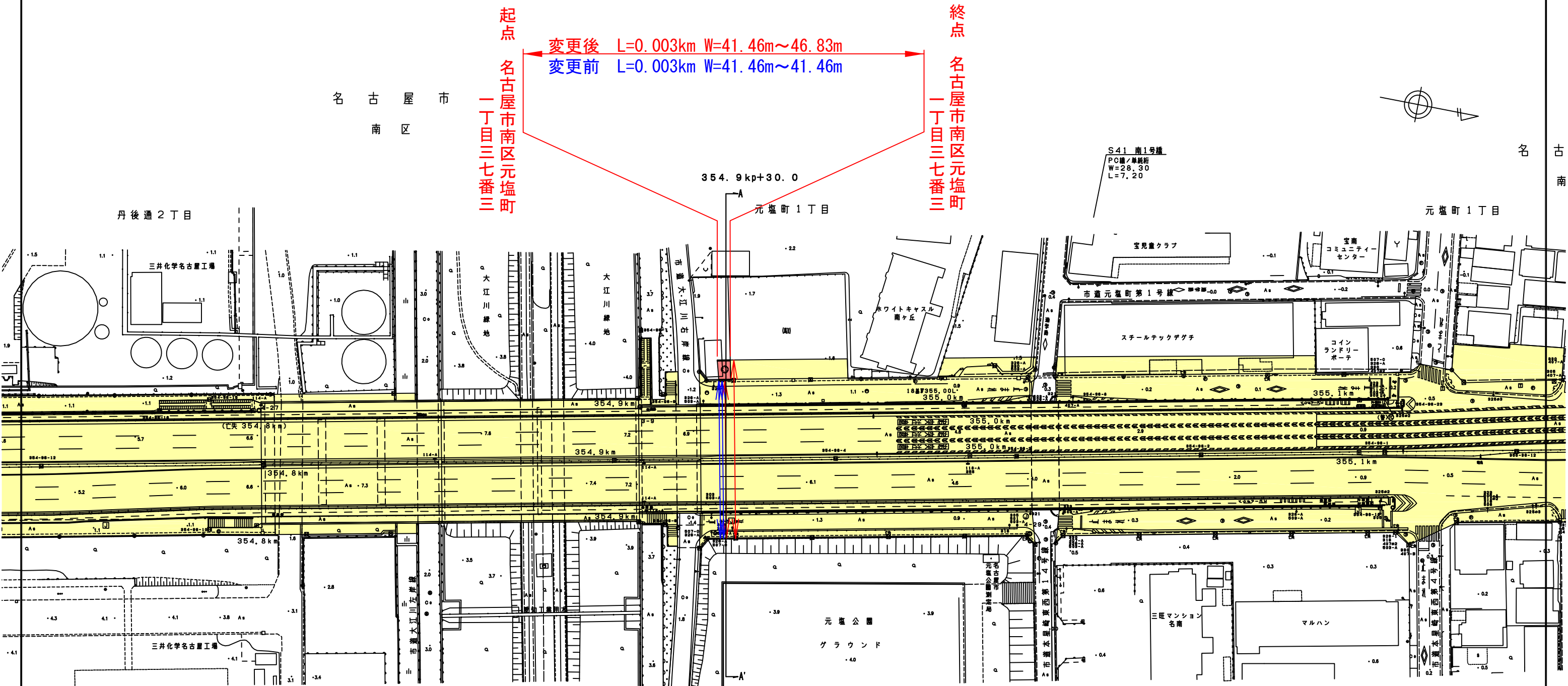
位置図



路線名	一般国道23号
図面名	位置図
縮尺	1:50,000(A3)
図面番号	1/7
事務所名	名古屋国道事務所



区域変更 平面図(1)



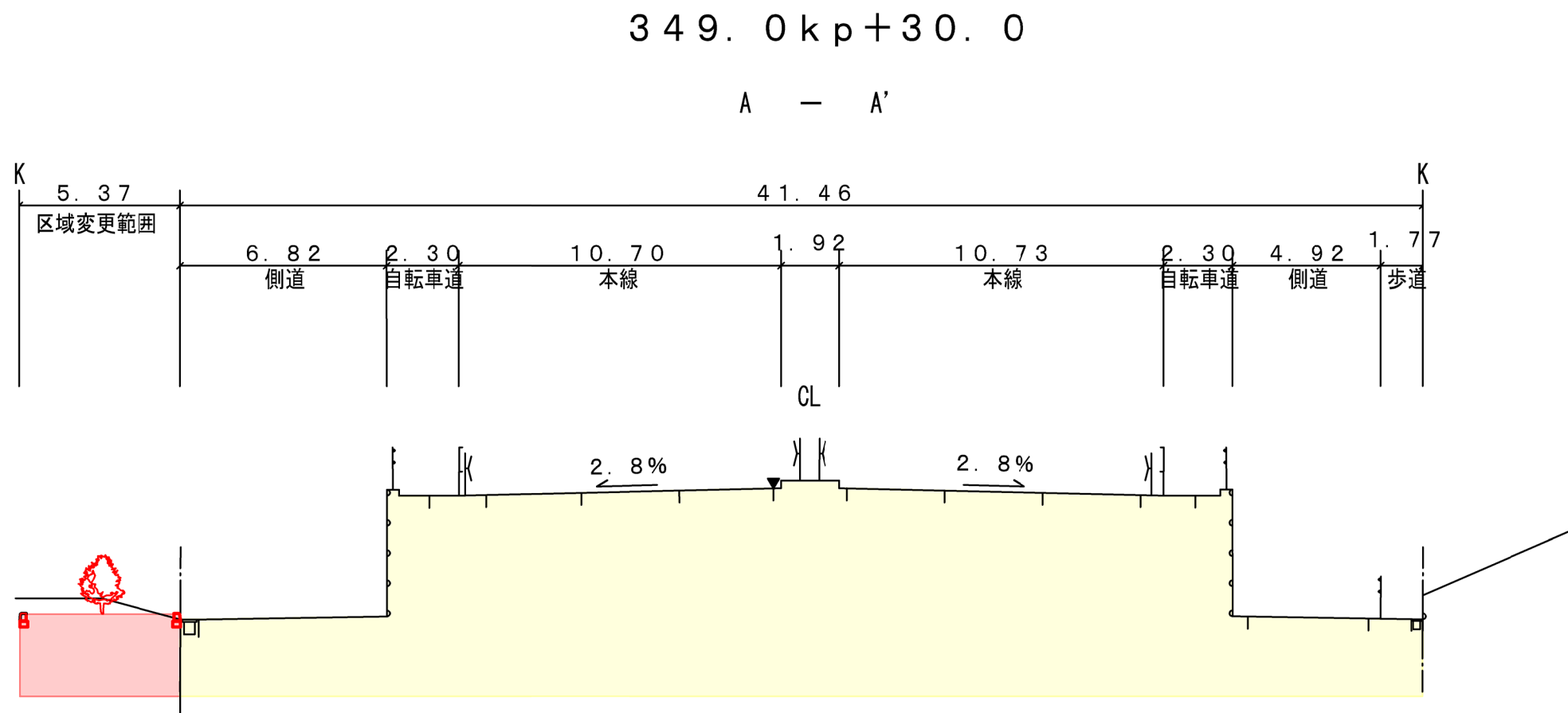
最  
大  
幅  
員  
W=46.83m  
W=41.46m  
W=41.46m  
W=41.46m

凡 例	
現道路区域	
新道路区域	

路線名	一般国道23号
図面名	区域変更 平面図(1)
縮 尺	1:1000 (A3)
図面番号	2 / 7
事務所名	名古屋国道事務所



区域変更 横断図(1)



凡 例

現道路区域



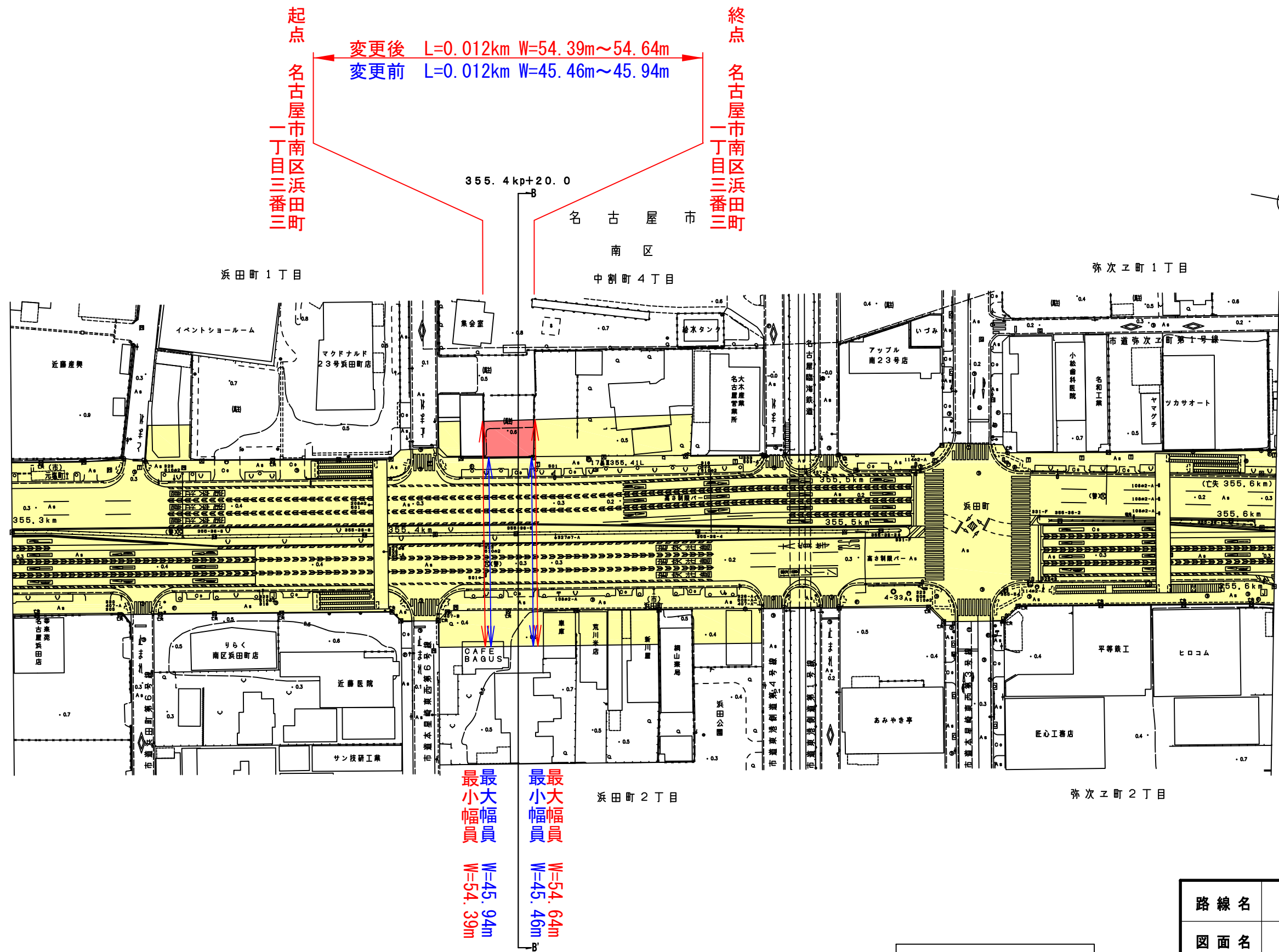
新道路区域



路 線 名	一般国道23号
図 面 名	区域変更 横断図(1)
縮 尺	1:200 (A3)
図面番号	3 / 7
事務所名	名古屋国道事務所



区域変更 平面図(2)



凡 例

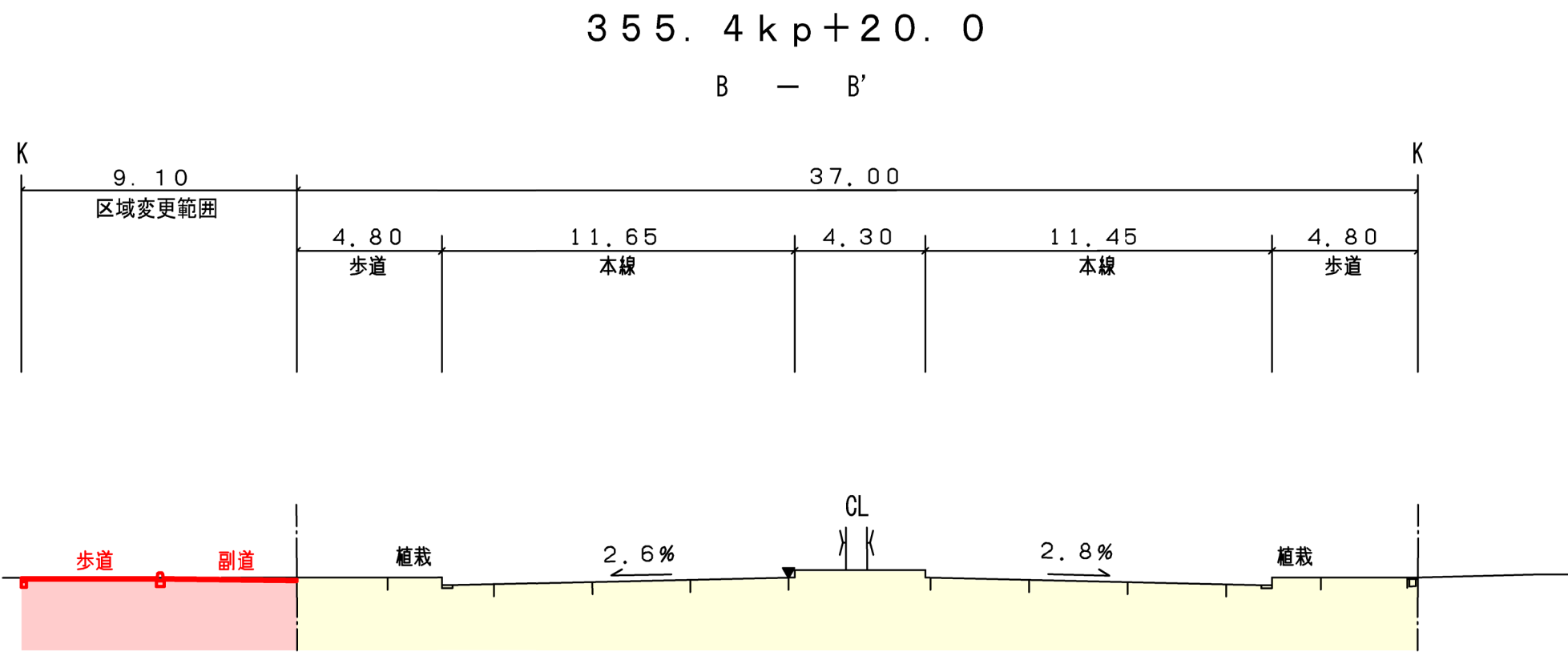
現道路区域

新道路区域

路線名	一般国道23号
図面名	区域変更 平面図(2)
縮 尺	1:1000 (A3)
図面番号	4 / 7
事務所名	名古屋国道事務所



区域変更 横断図(2)

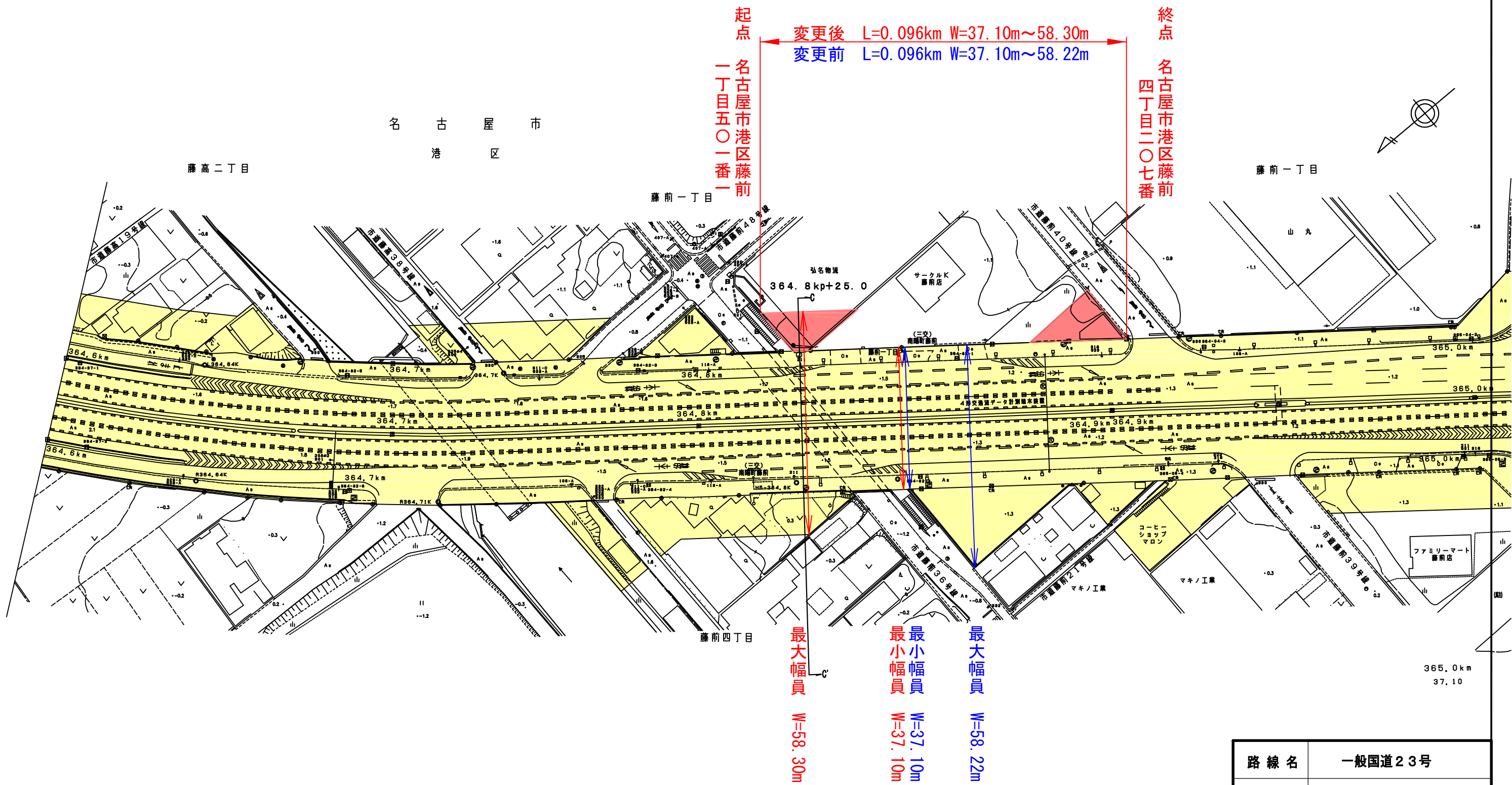


凡 例	
現道路区域	
新道路区域	

路線名	一般国道23号
図面名	区域変更 横断図(2)
縮 尺	1:200 (A3)
図面番号	5 / 7
事務所名	名古屋国道事務所



区域変更 平面図(3)



凡 例

現道路区域	
新道路区域	

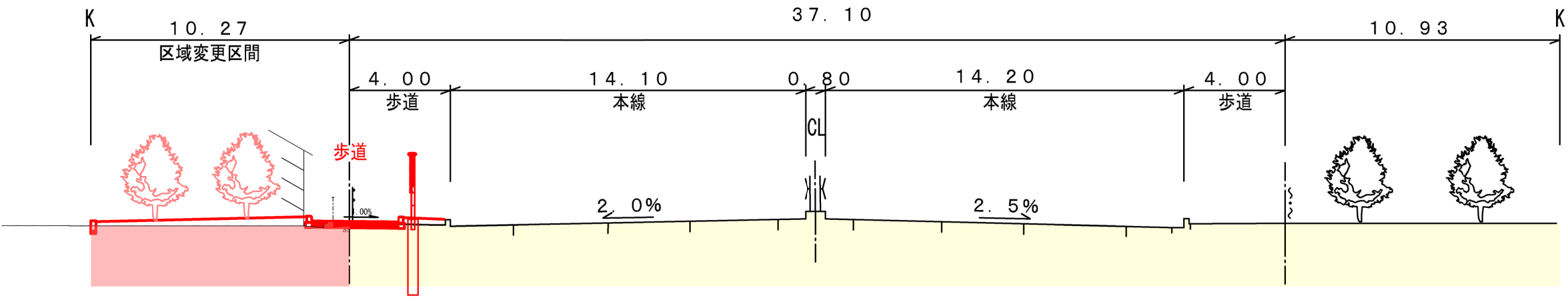
路線名	一般国道23号
図面名	区域変更 平面図(3)
縮 尺	1:1000 (A3)
図面番号	6 / 7
事務所名	名古屋国道事務所



区域変更 横断図(3)

364.8kp+25.0

C - C'



凡 例	
現道路区域	<div></div>
新道路区域	<div></div>

路線名	一般国道23号
図面名	区域変更 横断図(3)
縮 尺	1:200 (A3)
図面番号	7 / 7
事務所名	名古屋国道事務所